

# 速度取締指針



過去5年間  
死亡事故発生場所

出典: 国土地理院発行 標準地図

記載の場所・時間帯以外でも、速度超過違反取締りを実施する場合があります。

重点路線	地域	規制速度	重点取締時間帯
矢田川左岸堤防道路	矢田・砂田橋地内	40 km/h	7:00 ~ 10:00
田糲名古屋線	白壁・出来町地内	40 km/h	7:00 ~ 19:00
大幸町線	大幸地内	50 km/h	14:00 ~ 18:00
名古屋環状線	矢田南地内	60 km/h	13:00 ~ 16:00

## 交通事故発生状況

R6.1 ~ R6.12

### 人身事故件数

総件数	396件 (+70)
死亡	0件 (-4)
重傷	14件 (+10)
軽傷	382件 (+64)

### 年齢層別死傷者数

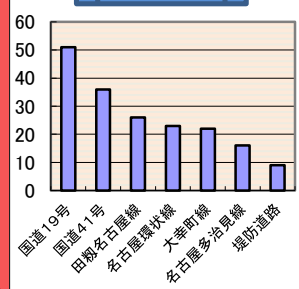
子ども	23人 (+8)
若者	63人 (+14)
一般	323人 (+44)
高齢者	50人 (+16)

### 当事者別死傷者数

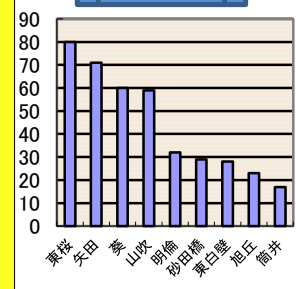
歩行者	45人 (+10)
自転車	113人 (+21)
原付	10人 (-3)
自二	20人 (-3)
四輪	271人 (+57)

※括弧内は前年比

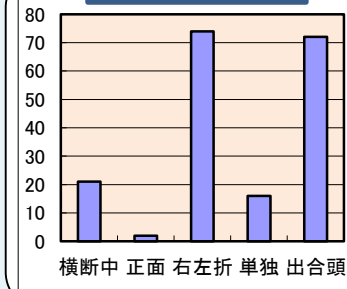
### 路線別



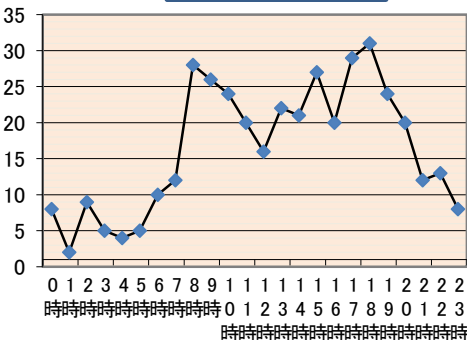
### 学区別



### 事故類型



### 時間帯別



### 東警察署管内の事故の特徴

- ①通勤通学及び帰宅時間帯の事故が多発している。
- ②幹線道路上及び交差点での事故が多発している。
- ③自転車利用者が当事者となる事故が多発している。

### ～その他の交通指導取締り要点～

- 子供たちの安全を確保するため、通学路での通行禁止違反等の取締りを強化します。
- 住宅街や裏道、抜け道での出合頭事故を抑止するため、生活道路における一時不停止違反の取締りを強化します。
- 自転車、電動モビリティに対しても、信号無視や通行区分違反を中心とした取締りを強化します。
- 飲酒運転、無免許運転等の悪質違反者に対する取締りを強化します。