
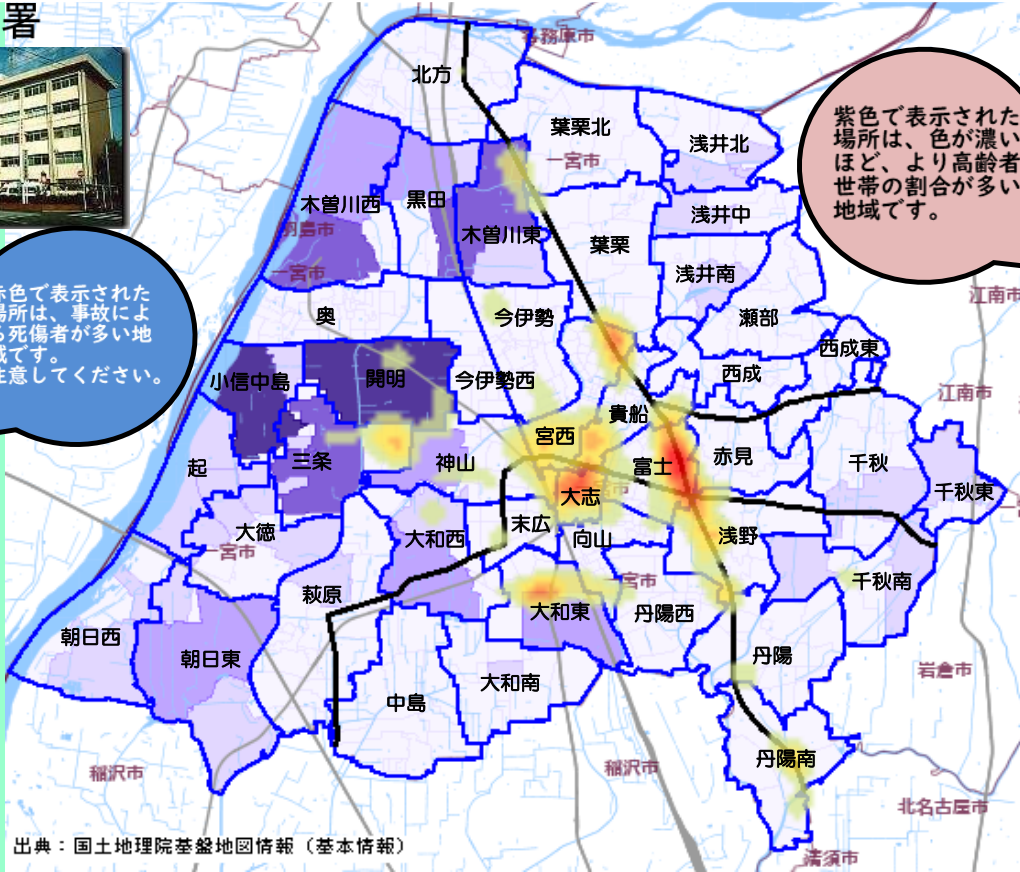


# 一宮警察署管内学区別人身交通事故情勢(令和6年11月末)

一宮警察署



赤色で表示された場所は、事故による死傷者が多い地域です。注意してください。



出典：国土地理院基盤地図情報（基本情報）

学区別交通事故死傷者数(前年同期比) ~ 増加学区は赤字で示す ~

学区名	宮西	貴船	神山	大志	向山	葉栗	西成	瀬部	赤見	浅野	丹陽	丹陽西
死者数	0 (0)	0 (0)	0 (0)	0 (0)	0 (0)	0 (0)	0 (0)	0 (0)	0 (-1)	1 (+1)	0 (-2)	0 (0)
死傷者数	92 (+11)	69 (-8)	88 (+19)	36 (+14)	43 (+9)	64 (+18)	16 (-3)	32 (+9)	20 (-7)	85 (+23)	46 (+3)	44 (+13)
学区名	丹陽南	浅井南	浅井北	北方	大和東	大和西	今伊勢	奥	萩原	中島	千秋	千秋南
死者数	1 (+1)	0 (0)	0 (0)	0 (0)	0 (0)	0 (-1)	0 (0)	0 (-1)	0 (0)	0 (-1)	1 (+1)	0 (0)
死傷者数	66 (+8)	17 (+8)	17 (+7)	48 (+24)	67 (+8)	57 (+24)	52 (+12)	36 (-3)	60 (+31)	15 (+2)	37 (+11)	40 (+1)
学区名	富士	開明	起	三条	小信中島	朝日東	朝日西	黒田	木曾川西	末広	西成東	今伊勢西
死者数	0 (0)	0 (0)	0 (0)	1 (0)	0 (0)	0 (0)	0 (0)	0 (0)	0 (0)	1 (+1)	0 (0)	0 (-1)
死傷者数	116 (+20)	66 (+16)	17 (-18)	72 (-10)	27 (-1)	17 (+3)	3 (-3)	36 (-1)	25 (-7)	30 (+3)	11 (-5)	15 (+2)
学区名	大徳	木曾川東	葉栗北	大和南	浅井中	千秋東						
死者数	0 (0)	0 (0)	0 (0)	0 (0)	0 (0)	0 (0)						
死傷者数	17 (-3)	55 (+11)	22 (-4)	19 (+2)	23 (+6)	20 (+1)						



コーナ  
夕方の5~7は“魔の時間”  
~歩行者は反射材等を着用  
ドライバーは早めのライトオン~

道路を安全に横断するには？



「斜め横断」は禁止されている危険な横断方法です！

①横断歩道を利用しましょう！

横断歩道は、ドライバー側に「歩行者がいるかも？」という意識が働きやすい場所です。  
少し遠回りになっても、横断歩道を利用することで、ドライバーから気が付いてもらいやすくなります。


②横断途中でも2度目の安全確認をしましょう！

道路を渡る前に安全を確認、そして横断途中でも2度目の安全確認を行いましょう。

油断大敵！

※幅15mの道路横断時間

	一般成人	高齢者
通常横断	7.85秒	11.75秒
速足横断	4.54秒	6.35秒
斜め横断	10.83秒	14.7秒



このチラシのデータを入手する場合は、右の二次元コードを携帯電話から読み取って下さい。  
※「二次元コードを接続」→「お知らせ 一宮市の交通事故情勢について」をクリックして下さい。

