

稲永小学校区安全マップ

(令和4年度の交通事故状況・令和5年度上半期の不審者情報等)



①一州町交差点

時間	当事者別	事故類型
8:45	車×自転車	左折時



②十一屋橋南交差点








時間	当事者別	事故類型
6:05	車×歩行者	横断歩道横断中
23:27	バイク×自転車	出合頭

③稲永交差点

時間	当事者別	事故類型
11:57	車×自転車	右折時その他
19:55	車×自転車	右折時その他

出典・国土地理院基盤地図情報（基本情報）

凡例

-  歩行者の事故
-  自転車の事故
-  稲永駅前交番
-  こども110番の家
-  事故発生信号交差点
-  不審者出没見守り強化範囲
-  危険箇所（車に注意）

※表の中の
 色は歩行者の事故
 色は自転車の事故