






# 神宮寺小学校区安全マップ

(令和4年度の交通事故状況・令和5年度上半期の不審者情報等)



出典・国土地理院基盤地図情報（基本情報）

## 凡例

- |  |  |
|--|--|
|  歩行者の事故   |  自転車の事故           |
|  宝神交番     |  こども110番の家        |
|  事故発生信号交差点 |  危険箇所（車に注意）       |
|  |  不審者出没<br>見守り強化範囲 |