








# 南陽小学校区安全マップ

(令和5年度の交通事故状況・不審者情報等)



## 凡例

-  歩行者の事故
-  自転車の事故
-  南陽東交番
-  こども110番の家
-  事故発生信号交差点
-  不審者出没  
見守り強化範囲
-  危険箇所 (車に注意)

### ①七島交差点

時間	当事者別	事故類型
6:56	車×自転車	左折時

### ②両茶橋東交差点

時間	当事者別	事故類型
20:49	車×自転車	左折時

出典：国土地理院基盤地図情報（基本情報）



愛知県港警察署

250m