








# 東築地小学校区安全マップ

(令和5年度の交通事故状況・令和6年度上半期の不審者情報等)



## 凡例

-  歩行者の事故
-  自転車の事故
-  東築地交番
-  こども110番の家
-  事故発生信号交差点
-  不審者出没  
見守り強化範囲
-  危険箇所 (車に注意)



### ①木場町交差点

時間	当事者別	事故類型
7:00	車×歩行者	横断歩道横断中

### ②きらく橋東交差点

時間	当事者別	事故類型
17:49	車×自転車	左折時

### ③大江交差点

時間	当事者別	事故類型
19:32	車×自転車	左折時

出典：国土地理院基盤地図情報（基本情報）