

# 交通安全マップ

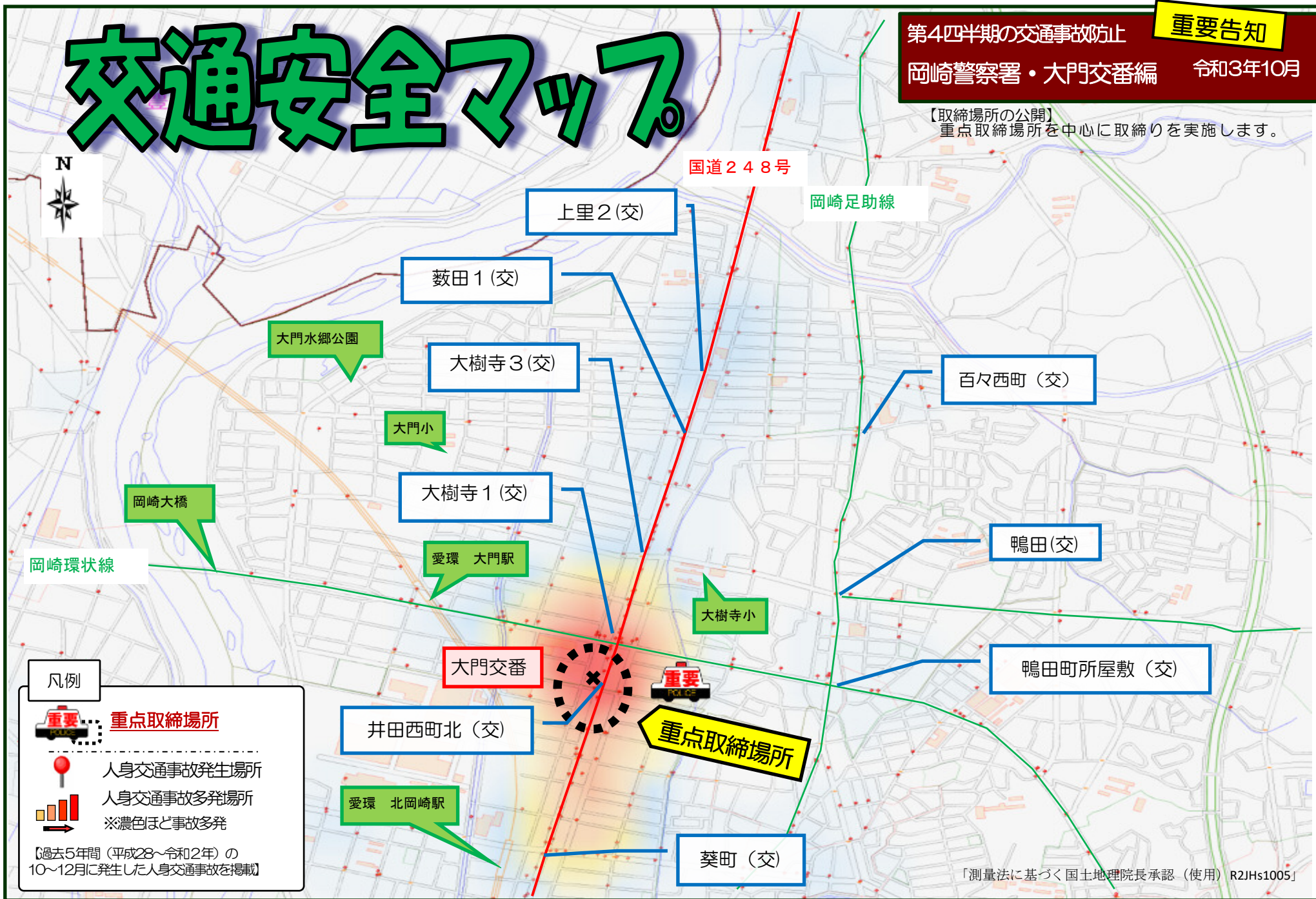
第4四半期の交通事故防止

重要告知

岡崎警察署・大門交番編

令和3年10月

【取締場所の公開】  
重点取締場所を中心に取締りを実施します。



国道248号

岡崎足助線

上里2(交)

藪田1(交)

大門水郷公園

大樹寺3(交)

大門小

百々西町(交)

岡崎大橋

大樹寺1(交)

愛環 大門駅

鴨田(交)

岡崎環状線

大樹寺小

鴨田町所屋敷(交)

大門交番

井田西町北(交)


重点取締場所


愛環 北岡崎駅

葵町(交)

凡例

 重点取締場所

 人身交通事故発生場所

 人身交通事故多発場所

 ※濃色ほど事故多発

【過去5年間(平成28~令和2年)の  
10~12月に発生した人身交通事故を掲載】

「測量法に基づく国土地理院長承認(使用) R2JHs1005」