

交通事故発生状況 豊橋警察署管内・松山学区





過去3年間（令和3年～令和5年）に発生した歩行者・自転車事故の他、こども110番の家等を掲載しています。ご家庭での交通安全教育や地域の見守り活動等でご活用をお願いします。

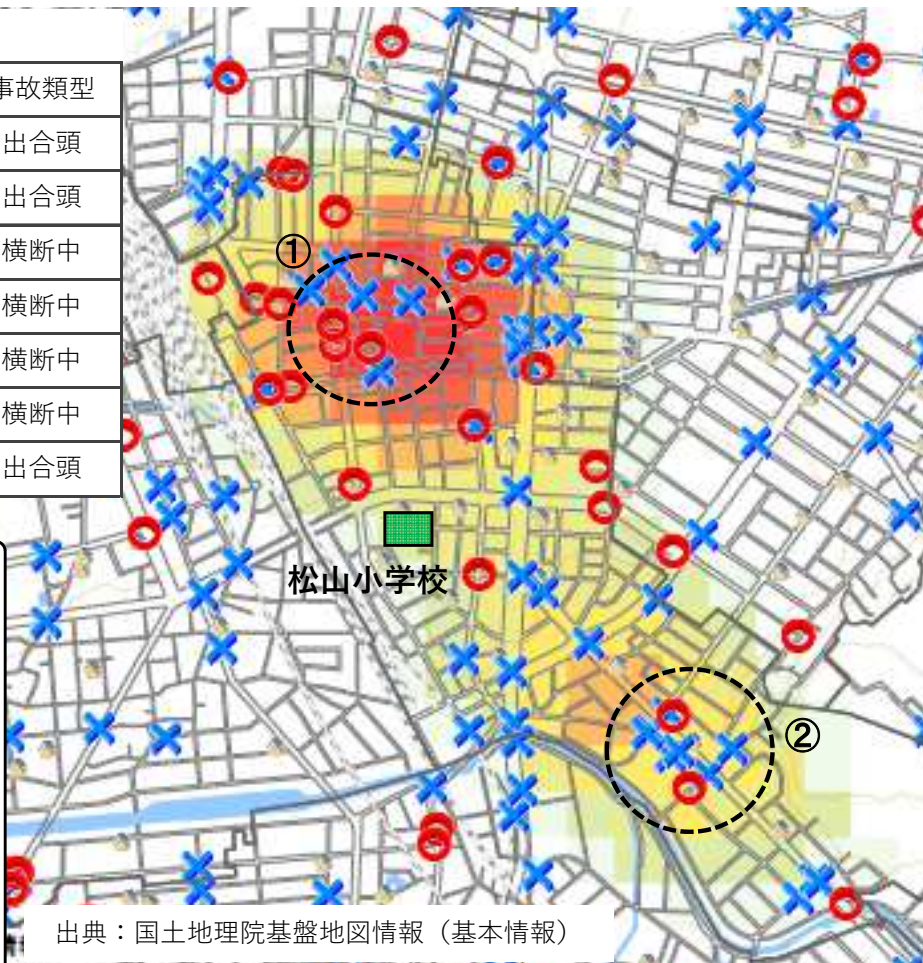
交通安全 校マップ

①

時間帯	当事者	事故類型
11時台	四輪車×自転車	出合頭
13時台	四輪車×自転車	出合頭
2時台	四輪車×歩行者	横断中
17時台	二輪車×歩行者	横断中
9時台	四輪車×歩行者	横断中
15時台	四輪車×歩行者	横断中
17時台	四輪車×自転車	出合頭

凡例

-  歩行者事故発生場所
 -  自転車事故発生場所
 -  事故多発場所
※濃色ほど事故多発
 -  こども110番の家
- ※実際と異なる場合があります



出典：国土地理院基盤地図情報（基本情報）

②

時間帯	当事者	事故類型
7時台	四輪車×歩行者	その他
13時台	四輪車×自転車	出合頭
17時台	四輪車×自転車	右折時
12時台	四輪車×自転車	その他
9時台	四輪車×自転車	その他
17時台	四輪車×自転車	右折時
10時台	四輪車×自転車	左折時
12時台	四輪車×自転車	その他
12時台	四輪車×自転車	その他

校区別交通安全マップは豊橋警察署ホームページに掲載されています。検索してご覧下さい。

豊橋警察署



このマークの
先には必ず
横断歩道がある



令和6年 Ver.1
愛知県豊橋警察署