

交通事故発生状況 豊橋警察署管内・高根学区

校区別交通安全マップは豊橋警察署ホームページに掲載されています。検索してご覧ください。

豊橋警察署 [検索](#) 





① 2 3 号

時間帯	当事者	事故携帯
9時台	自転車×四輪車	出合頭
8時台	自転車×四輪車	出合頭
19時台	自転車×四輪車	左折時
11時台	歩行者×四輪車	その他

交通安全 校区マップ




凡例

-  歩行者事故発生場所
-  自転車事故発生場所
-  事故多発場所
※濃色ほど事故多発
-  こども110番の家
※実際と異なる場合があります

出典：国土地理院基盤地図情報（基本情報）

過去5年間（令和元年～令和5年）に発生した歩行者・自転車事故の他、こども110番の家等を掲載しています。ご家庭での交通安全教育や地域の見守り活動等でご活用をお願いします。

 このマークの先には必ず横断歩道がある



令和6年 Ver.1
愛知県豊橋警察署