

平成26年度

騒音・振動に関する調査結果

目 次

1	自動車騒音調査	1
2	道路交通振動調査	29
3	新幹線鉄道騒音・振動調査	33
4	航空機騒音調査	39

1 自動車騒音調査

1 調査目的

騒音規制法第18条第1項（常時監視）の規定に基づき、自動車騒音に係る環境基準の達成状況を把握するため、また、自動車騒音に係る要請限度の超過状況を把握するため、県内の主要道路沿いにおいて騒音の調査を行った。

2 調査内容

（1）環境基準の達成状況調査

ア 調査期間

平成26年4月から平成27年3月まで

イ 調査機関及び評価区間数

調査機関	評価区間数
愛知県	18
県内全38市	978
合計	996

（注）愛知県は、10町（東郷町、豊山町、扶桑町、大治町、蟹江町、阿久比町、東浦町、美浜町、武豊町及び幸田町）内の評価を行った。

ウ 調査方法

「環境基本法第16条第1項の規定に基づく騒音に係る環境基準について」（平成10年環境庁告示第64号）に定めるところによる。

エ 調査結果

996区間（48市町）について面的評価を行った結果、昼間・夜間とも環境基準を達成した住居等の割合（環境基準達成率）は、95.7%であった。

		評価区間数	全評価戸数	環境基準達成戸数	環境基準達成率
24年度	昼間	855区間	449,192戸	432,841戸	96.4%
	夜間			425,208戸	94.7%
	昼間・夜間			423,509戸	94.3%
25年度	昼間	964区間	476,008戸	461,513戸	97.0%
	夜間			456,826戸	96.0%
	昼間・夜間			455,052戸	95.6%
26年度	昼間	996区間	487,327戸	473,241戸	97.1%
	夜間			468,175戸	96.1%
	昼間・夜間			466,535戸	95.7%

（注）「昼間・夜間」は、昼間・夜間ともに環境基準を達成した戸数及びその割合を示す。

(2) 要請限度の超過状況調査

ア 調査期間

平成26年5月から平成27年3月まで

イ 調査機関及び調査地点数

愛知県及び17市4町1村が、137地点で調査を行った。

調査機関	調査地点数
愛知県	9
名古屋市	14
豊橋市	6
岡崎市	24
一宮市	8
春日井市	5
豊川市	6
碧南市	4
刈谷市	9
豊田市	5
安城市	8
西尾市	3
蒲郡市	6
東海市	4
大府市	6
知立市	6
岩倉市	2
日進市	6
豊山町	2
飛島村	1
東浦町	1
武豊町	1
幸田町	1
合 計	137

(注) 愛知県は、8町(東郷町、豊山町、蟹江町、阿久比町、東浦町、美浜町、武豊町及び幸田町)内で調査を行った。

ウ 調査方法

「騒音規制法第17条第1項の規定に基づく指定地域内における自動車騒音の限度を定める省令」(平成12年総理府令第15号)に定めるところによる。

エ 調査結果

137地点（26市町村）で調査を行った結果、昼間・夜間のいずれかの時間帯、又は両方の時間帯で要請限度を超過したのは、8地点（5.8%）であった。

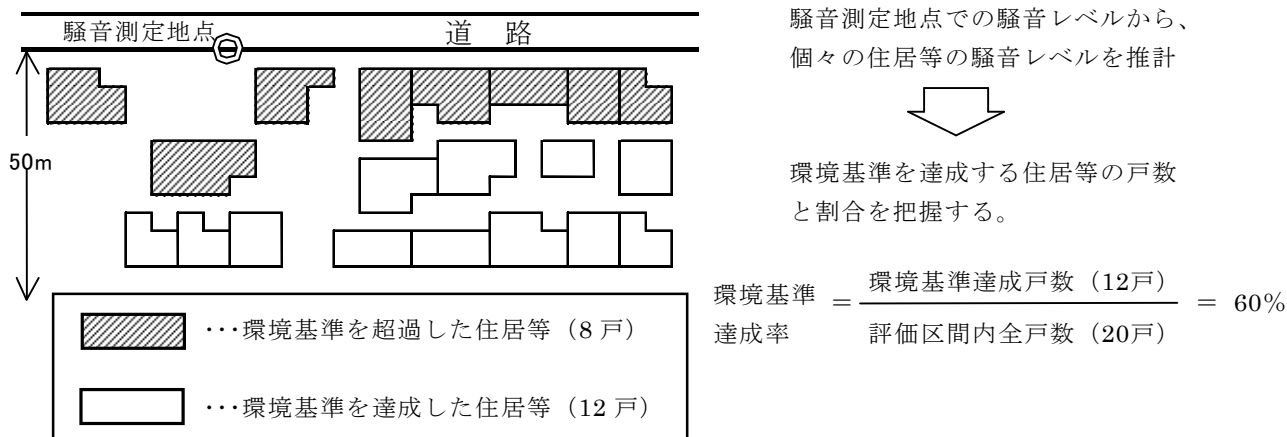
		全調査地点	地点数	割合
24 年度	要請限度以下	131地点	122地点	93.1%
	要請限度超過		9地点	6.9%
	昼間・夜間のいずれかで超過		6地点	4.6%
	昼間・夜間ともに超過		3地点	2.3%
25 年度	要請限度以下	128地点	121地点	94.5%
	要請限度超過		7地点	5.5%
	昼間・夜間のいずれかで超過		6地点	4.7%
	昼間・夜間ともに超過		1地点	0.8%
26 年度	要請限度以下	137地点	129地点	94.2%
	要請限度超過		8地点	5.8%
	昼間・夜間のいずれかで超過		6地点	4.4%
	昼間・夜間ともに超過		2地点	1.4%

参 考

環境基準の評価方法

道路を一定区間ごとに区切って評価区間を設定し、評価区間内の代表する1地点で等価騒音レベル（ L_{Aeq} ）の測定を行い、その結果を用いて評価区間内の道路端から50m範囲内にあるすべての住居等について等価騒音レベルの推計を行うことにより環境基準を達成する戸数とその割合を把握する。

<環境基準の評価方法例>



- ・等価騒音レベル（ L_{Aeq} ）とは、変動する騒音レベルをエネルギー的な平均値として示したもののこと。

自動車騒音に係る基準

1 道路に面する地域に係る環境基準（自動車騒音に係る環境基準）

環境基本法第16条第1項に基づくもので、騒音に係る環境上の条件について人の健康を保護し、生活環境を保全する上で維持されることが望ましい基準。

地域類型			環境基準 (L_{Aeq})		幹線交通を担う道路に近接する空間
A	第1種低層住居専用地域 第2種低層住居専用地域 第1種中高層住居専用地域 第2種中高層住居専用地域	左記のうち、2車線以上の車線を有する道路に面する地域	昼間	60dB以下	昼間 70dB以下
			夜間	55dB以下	
B	第1種住居地域 第2種住居地域 準住居地域 都市計画区域で用途地域の定められていない地域	左記のうち、2車線以上の車線を有する道路に面する地域	昼間	65dB以下	夜間 65dB以下
			夜間	60dB以下	
C	近隣商業地域 商業地域 準工業地域 工業地域	左記のうち、車線を有する道路に面する地域	昼間	65dB以下	(全地域共通) ※備考参照
			夜間	60dB以下	

※備考

個別の住居等において騒音の影響を受けやすい面の窓を主として閉めた生活が営まれていると認められるときは、屋内へ透過する騒音に係る基準（昼間にあつては45dB以下、夜間にあつては40dB以下）によることができる。

- (注) 1 「幹線交通を担う道路」とは、次に掲げる道路をいう。
- (1) 高速自動車国道、一般国道、都道府県道及び市町村道（市町村道は4車線以上の区間）
 - (2) 一般自動車道であって都市計画法施行規則第7条第1項第1号に定める自動車専用道路
- 2 「幹線交通を担う道路に近接する空間」とは、次の車線数の区分に応じ道路端からの距離により特定された範囲をいう。
- (1) 2車線以下の車線を有する幹線交通を担う道路 15m
 - (2) 2車線を越える車線を有する幹線交通を担う道路 20m
- 3 時間の区分について、「昼間」は6時から22時までの間、「夜間」は22時から翌朝6時までの間。

2 自動車騒音に係る要請限度

騒音規制法第17条第1項に基づくもので、自動車騒音により道路の周辺の生活環境が著しく損なわれると認められるとき、市町村長が県公安委員会に対して道路交通法の規定による措置をとるよう要請する際の基準。

区域区分			要請限度 (L _{Aeq})		
			道路に面する区域		幹線交通を担う道路に近接する区域
			1車線	2車線以上	
a	第1種低層住居専用地域 第2種低層住居専用地域	昼間	65dB	70dB	昼間 75dB 夜間 70dB (全区域共通)
	第1種中高層住居専用地域 第2種中高層住居専用地域	夜間	55dB	65dB	
b	第1種住居地域 第2種住居地域 準住居地域	昼間	65dB	75dB	
	都市計画区域で用途地域の定められていない地域	夜間	55dB	70dB	
c	近隣商業地域 商業地域	昼間	75dB		
	準工業地域 工業地域	夜間	70dB		

(注) 「幹線交通を担う道路」については上記注1と、「幹線交通を担う道路に近接する区域」については上記注2の「幹線交通を担う道路に近接する空間」と、時間の区分については上記注3と同様である。

表1-1 平成26年度 自動車騒音調査結果(環境基準関係)

No.	道路名	評価区間			環境基準達成戸数(戸)			調査区間内全戸数(戸)	環境基準達成率(%)			(参考)測定地点(注2)	(参考)測定地点での騒音レベル(注1)(LAeq)(dB)		調査機関	
		起点	終点	区間延長(km)	昼間	夜間	昼夜		昼間	夜間	昼夜		昼間	夜間		
																昼間
<高速道路>																
1	東名阪自動車道	名古屋市名東区姫若町	名古屋市名東区姫若町	0.5	18	15	15	138	13.0%	10.9%	10.9%	名古屋市中川区新家二丁目1211	59	56	名古屋市	
2	東名阪自動車道	名古屋市中川区新家2丁目	名古屋市中川区新家2丁目	0.5	37	34	34	47	78.7%	72.3%	72.3%	名古屋市中川区新家二丁目1211	59	56	名古屋市	
3	東名高速道路	名古屋市名東区小池町	名古屋市名東区豊が丘	0.9	515	507	502	609	84.6%	83.3%	82.4%	名古屋市守山区森孝三丁目1806、名古屋市守山区鼓が丘二丁目1506	65	59	名古屋市	
4	東名高速道路	名古屋市守山区大森北2丁目	名古屋市守山区泉が丘	1.9	242	240	238	282	85.8%	85.1%	84.4%	名古屋市守山区鼓が丘二丁目1506	59	55	名古屋市	
5	名古屋第二環状自動車道	清須市阿原向北	清須市西堀江	3.7	325	283	283	327	99.4%	86.5%	86.5%	清須市須ヶ口1238	70	67	清須市	
6	東名高速道路	岡崎市洞町大河内	岡崎市仁木町家下	9.5	907	821	821	938	96.7%	87.5%	87.5%	岡崎市岩津町西坂54-1	63	63	岡崎市	
7	名神高速道路	岩倉市石仏町	岩倉市石仏町野中	0.3	59	54	54	61	96.7%	88.5%	88.5%	岩倉市石仏町	59	57	岩倉市	
8	名古屋道高速1号	名古屋市中村区畑江通1丁目	名古屋市中村区名駅南3丁目	2.0	375	386	375	423	88.7%	91.3%	88.7%	名古屋市中村区名駅南四丁目4-19	67	60	名古屋市	
9	東名高速道路	名古屋市守山区日の後	名古屋市守山区下志段味真光寺	1.9	139	139	139	153	90.8%	90.8%	90.8%	名古屋市守山区森孝三丁目1806	65	59	名古屋市	
10	名神高速道路	一宮市千秋町町屋	一宮市丹陽町九日市場	3.9	123	116	116	127	96.9%	91.3%	91.3%	一宮市大和町氏永	66	61	一宮市	
11	東名高速道路	名古屋市名東区小井堀町	名古屋市名東区小池町	1.1	832	842	832	906	91.8%	92.9%	91.8%	名古屋市守山区森孝三丁目1806	65	59	名古屋市	
12	東名高速道路	豊川市麻生田町	名古屋市長沢町西千束	13.7	327	309	309	336	97.3%	92.0%	92.0%	豊川市六角町	60	59	豊川市	
13	中央自動車道西宮線	小牧市大字野口	小牧市高根	6.3	658	641	641	686	95.9%	93.4%	93.4%	小牧市光ヶ丘6-43	51	50	小牧市	
14	東名高速道路	みよし市打越町	みよし市福谷町	3.0	108	103	103	110	98.2%	93.6%	93.6%	みよし市打越町	55	53	みよし市	
15	東名高速道路	名古屋市名東区豊が丘	名古屋市守山区今尻町	2.1	410	410	410	425	96.5%	96.5%	96.5%	名古屋市守山区森孝三丁目1806	65	59	名古屋市	
16	東名高速道路	岡崎市本宿町東薬師堂	岡崎市洞町大河内	9.4	410	401	401	410	100.0%	97.8%	97.8%	岡崎市保母町宇頭26	59	60	岡崎市	
17	名古屋道高速1号四谷高針線	名古屋市名東区藤巻町3丁目	名古屋市名東区牧の原2丁目	0.5	223	223	223	227	98.2%	98.2%	98.2%	名古屋市南区南野一丁目	63	58	名古屋市	
18	名神高速道路	一宮市丹陽町九日市場	一宮市大和町北高井	4.1	480	479	479	486	98.8%	98.6%	98.6%	一宮市大和町氏永	66	61	一宮市	
19	名古屋道高速1号四谷高針線	名古屋市名東区牧の原2丁目	名古屋市名東区猪高町大字高針	0.3	221	221	221	224	98.7%	98.7%	98.7%	名古屋市中川区新家二丁目1211	59	56	名古屋市	
20	愛知県道高速名古屋朝日線	名古屋市西区庄内通2丁目	名古屋市西区上堀越町2丁目	0.9	556	558	556	563	98.8%	99.1%	98.8%	名古屋市西区新福寺町二丁目1-2	60	54	名古屋市	
21	名古屋第二環状自動車道	春日井市勝川町	春日井市西本町	2.7	734	733	732	739	99.3%	99.2%	99.1%	春日井市神屋町	68	62	春日井市	
22	東名高速道路	小牧市高根町3丁目	小牧市大字間々原新田	5.0	675	671	671	675	100.0%	99.4%	99.4%	小牧市大字小牧原新田745-104	61	59	小牧市	
23	東名高速道路	春日井市神領町	春日井市大泉寺町	2.8	405	405	405	407	99.5%	99.5%	99.5%	春日井市十三塚町	59	55	春日井市	
24	名神高速道路	一宮市大和町北高井	一宮市東加賀野井	4.5	619	616	616	619	100.0%	99.5%	99.5%	一宮市大和町氏永	66	61	一宮市	
25	東名高速道路	豊田市鷺鴨町	豊田市美山町	6.0	291	290	290	291	100.0%	99.7%	99.7%	豊田市聖心町	67	64	豊田市	
26	東名高速道路	名古屋市名東区猪高町大字上社	名古屋市名東区小井堀町	0.6	10	10	10	10	100.0%	100.0%	100.0%	名古屋市守山区森孝三丁目1806	65	59	名古屋市	
27	東名高速道路	名古屋市守山区八剣2	名古屋市守山区大森5丁目	0.2	10	10	10	10	100.0%	100.0%	100.0%	名古屋市守山区森孝三丁目1806	65	59	名古屋市	
28	東名高速道路	名古屋市守山区泉が丘	名古屋市守山区日の後	0.3	24	24	24	24	100.0%	100.0%	100.0%	名古屋市守山区森孝三丁目1806、名古屋市守山区鼓が丘二丁目1506	65	59	名古屋市	
29	名古屋道高速2号	名古屋市南区本地通6丁目	名古屋市南区南野1丁目	0.8	10	10	10	10	100.0%	100.0%	100.0%	名古屋市南区南野一丁目	63	58	名古屋市	
30	名古屋道高速2号	名古屋市南区南野1丁目	名古屋市南区丹後通5丁目	0.4	1	1	1	1	100.0%	100.0%	100.0%	名古屋市南区南野一丁目	63	58	名古屋市	
31	東名高速道路	豊橋市石巻萩平町	豊橋市石巻西川町	1.7	3	3	3	3	100.0%	100.0%	100.0%	豊橋市石巻西川町	58	58	豊橋市	
32	東名高速道路	豊橋市賀茂町	豊橋市賀茂町	1.3	20	20	20	20	100.0%	100.0%	100.0%	豊橋市石巻西川町	58	58	豊橋市	
33	東名高速道路	豊田市畝部東町	豊田市鷺鴨町	1.6	16	16	16	16	100.0%	100.0%	100.0%	豊田市聖心町	67	64	豊田市	
34	東名高速道路	豊田市美山町	豊田市千足町	2.6	162	162	162	162	100.0%	100.0%	100.0%	豊田市聖心町	67	64	豊田市	
35	伊勢湾岸自動車道	豊田市鷺鴨町	豊田市生駒町	7.9	287	287	287	287	100.0%	100.0%	100.0%	豊田市花園町観音山	54	51	豊田市	
36	伊勢湾岸自動車道	豊田市生駒町	豊田市中田町	2.6	57	57	57	57	100.0%	100.0%	100.0%	豊田市花園町観音山	54	51	豊田市	
37	名神高速道路	小牧市大字村中	小牧市大字三ツ瀨	2.2	88	88	88	88	100.0%	100.0%	100.0%	小牧市大字三ツ瀨	64	60	小牧市	
38	名神高速道路	岩倉市八劔町十一	岩倉市石仏町	0.8	156	156	156	156	100.0%	100.0%	100.0%	岩倉市石仏町	59	57	岩倉市	
39	名神高速道路	岩倉市石仏町	岩倉市石仏町	0.4	105	105	105	105	100.0%	100.0%	100.0%	* (注3)	* (注3)	* (注3)	岩倉市	
40	名古屋第二環状自動車道	清須市朝日	清須市土田	2.4	486	486	486	486	100.0%	100.0%	100.0%	清須市西田中	56	53	清須市	
41	東名阪自動車道	弥富市西中地町	弥富市五明2丁目	2.8	104	104	104	104	100.0%	100.0%	100.0%	弥富市五明	60	56	弥富市	
42	東名高速道路	みよし市福谷町	みよし市黒笹町	1.9	59	59	59	59	100.0%	100.0%	100.0%	みよし市打越町	55	53	みよし市	
43	東名阪自動車道	海部郡大治町大字西條	海部郡大治町大字花常	1.1	236	236	236	236	100.0%	100.0%	100.0%	海部郡大治町大字西條字海玄田	62	57	愛知県	

(注1) 面的評価にあたって、騒音発生強度(道路から発生する自動車騒音の大きさ)を把握するため、評価区間の代表点で実測した値。

(注2) 当該評価区間の騒音発生強度が、他の評価区間の実測値と概ね同じとみなせる場合は、その実測値を準用した。

(注3) 実測値を用いずに、当該評価区間の道路交通情勢(交通量、旅行速度)等から騒音発生強度を推計している場合は、測定地点及び騒音レベルの欄を*とした。

No.	道路名	評価区間			環境基準達成戸数(戸)			調査区間内全戸数(戸)	環境基準達成率(%)			(参考)測定地点(注2)	(参考)測定地点での騒音レベル(注1)(LAeq)(dB)		調査機関
		起点	終点	区間延長(km)	昼間	夜間	昼夜		昼間	夜間	昼夜		昼間	夜間	
<一般国道>															
44	一般国道23号	名古屋市緑区清水山2丁目	名古屋市緑区大高町平根山	0.5	1	0	0	1	100.0%	0.0%	0.0%	名古屋市緑区桶狭間南1503	75	73	名古屋市
45	一般国道302号	名古屋市港区小川3丁目	名古屋市港区小川3丁目	0.9	1	1	1	13	7.7%	7.7%	7.7%	名古屋市港区春田野一丁目201-2	57	53	名古屋市
46	一般国道23号	名古屋市緑区桶狭間南	名古屋市緑区野末町	1.1	2	2	2	20	10.0%	10.0%	10.0%	名古屋市緑区桶狭間南1503	75	73	名古屋市
47	一般国道302号	名古屋市港区小川3丁目	名古屋市港区春田野3丁目	1.7	29	27	27	126	23.0%	21.4%	21.4%	名古屋市港区春田野一丁目201-2	57	53	名古屋市
48	一般国道23号	名古屋市緑区大高町平野池下	名古屋市南区鳴尾町河原	1.1	68	25	25	109	62.4%	22.9%	22.9%	名古屋市緑区大高町字東正地71-1	73	72	名古屋市
49	一般国道23号	名古屋市港区藤高2丁目	名古屋市港区藤前3丁目	1.4	13	10	10	32	40.6%	31.3%	31.3%	名古屋市港区藤前一丁目620	77	75	名古屋市
50	一般国道23号	豊明市栄町	豊明市栄町	1.2	28	15	15	44	63.6%	34.1%	34.1%	豊明市栄町	72	70	豊明市
51	一般国道23号	豊川市御津町西方	豊川市御津町赤根	0.9	143	73	73	164	87.2%	44.5%	44.5%	豊川市御津町大草	75	74	豊川市
52	一般国道247号	名古屋市熱田区伝馬1丁目	名古屋市熱田区伝馬2丁目	0.3	134	127	127	278	48.2%	45.7%	45.7%	名古屋市南区内田橋一丁目7-13	63	59	名古屋市
53	一般国道155号	春日井市上田楽町	春日井市上田楽町	0.2	11	7	7	15	73.3%	46.7%	46.7%	春日井市上田楽町	70	68	春日井市
54	一般国道23号	豊橋市前芝町	豊橋市前芝町	0.3	29	15	15	32	90.6%	46.9%	46.9%	豊橋市吉前町	57	55	豊橋市
55	一般国道1号	岡崎市暮戸町霞野	岡崎市宇頭町	1.2	87	73	73	155	56.1%	47.1%	47.1%	岡崎市宇頭北町1-2-2	74	71	岡崎市
56	一般国道259号	豊橋市老津町	豊橋市老津町	0.2	1	1	1	2	50.0%	50.0%	50.0%	豊橋市大脇町字大脇76-1	67	63	豊橋市
57	一般国道41号	小牧市元町	小牧市大字村中	2.7	112	79	79	152	73.7%	52.0%	52.0%	小牧市元町	74	71	小牧市
58	一般国道23号	名古屋市緑区大高町熊野山	名古屋市緑区大高町平野池下	0.4	56	39	39	74	75.7%	52.7%	52.7%	名古屋市緑区定納山一丁目401	73	71	名古屋市
59	一般国道23号	豊橋市日色野町	豊橋市梅敷町	2.0	179	115	115	217	82.5%	53.0%	53.0%	豊橋市梅敷町字西神68-3	74	74	豊橋市
60	一般国道41号	西春日井郡豊山町大字豊場	西春日井郡豊山町大字青山	2.5	232	210	210	394	58.9%	53.3%	53.3%	西春日井郡豊山町大字青山字金剛82	73	69	愛知県
61	一般国道1号	名古屋市南区千竈通6丁目	名古屋市南区千竈通1丁目	0.9	106	104	104	179	59.2%	58.1%	58.1%	名古屋市南区本地通二丁目4-1	72	69	名古屋市
62	一般国道23号	弥富市稲荷町	弥富市富島町	2.1	15	13	13	22	68.2%	59.1%	59.1%	弥富市三好	77	77	弥富市
63	一般国道1号	名古屋市南区前浜通2丁目	名古屋市南区千竈通6丁目	0.8	230	201	201	332	69.3%	60.5%	60.5%	名古屋市南区千竈通七丁目22-3	72	69	名古屋市
64	一般国道41号	名古屋市東区白壁4丁目	名古屋市北区志賀南通1丁目	1.7	734	733	733	1126	65.2%	65.1%	65.1%	名古屋市北区清水五丁目6-2	71	67	名古屋市
65	一般国道23号	名古屋市港区十一屋3丁目	名古屋市港区宝神5丁目	0.7	97	64	64	97	100.0%	66.0%	66.0%	名古屋市港区宝神一丁目175番地	71	72	名古屋市
66	一般国道41号	小牧市多気東町	小牧市元町	2.7	110	102	102	153	71.9%	66.7%	66.7%	小牧市下小針中島	74	70	小牧市
67	一般国道22号	一宮市丹陽町五日市場	一宮市丹陽町九日市場	2.2	209	160	160	239	87.4%	66.9%	66.9%	一宮市丹陽町伝法寺	71	68	一宮市
68	一般国道155号	岩倉市八剱町	岩倉市石仏町	1.6	140	123	123	182	76.9%	67.6%	67.6%	岩倉市八剱町郷	73	71	岩倉市
69	一般国道23号	蒲郡市大塚町	蒲郡市大塚町	2.3	160	123	123	180	88.9%	68.3%	68.3%	蒲郡市大塚町平原86-1	73	71	蒲郡市
70	一般国道41号	名古屋市北区黒川本通5丁目	名古屋市北区野方通4丁目	1.2	643	626	626	914	70.4%	68.5%	68.5%	名古屋市北区萩野通二丁目1	73	69	名古屋市
71	一般国道1号	豊川市小坂井町	豊川市御油町	7.2	502	405	405	588	85.4%	68.9%	68.9%	豊川市伊奈町	74	72	豊川市
72	一般国道41号	名古屋市北区志賀南通1丁目	名古屋市北区黒川本通5丁目	0.5	444	411	411	596	74.5%	69.0%	69.0%	名古屋市北区成願寺一丁目3-1	70	67	名古屋市
73	一般国道1号	名古屋市南区本地通6丁目	名古屋市南区前浜通2丁目	1.0	264	225	225	324	81.5%	69.4%	69.4%	名古屋市南区本地通二丁目4-1	72	69	名古屋市
74	一般国道1号	名古屋市瑞穂区神穂町	名古屋市熱田区伝馬3丁目	0.7	230	222	222	318	72.3%	69.8%	69.8%	名古屋市瑞穂区内浜町3-9	72	68	名古屋市
75	一般国道41号	名古屋市北区野方通4丁目	名古屋市北区中切町	0.8	441	364	364	510	86.5%	71.4%	71.4%	名古屋市北区成願寺一丁目3-1	70	67	名古屋市
76	一般国道23号	安城市城ヶ入町	安城市和泉町	1.7	71	59	59	80	88.8%	73.8%	73.8%	安城市城ヶ入町	64	62	安城市
77	一般国道23号	名古屋市南区要町5丁目	名古屋市南区丹後通5丁目	0.2	16	12	12	16	100.0%	75.0%	75.0%	名古屋市南区浜田町一丁目3	71	71	名古屋市
78	一般国道23号	名古屋市港区十一屋2丁目	名古屋市港区十一屋3丁目	0.2	12	9	9	12	100.0%	75.0%	75.0%	名古屋市港区宝神一丁目175番地	71	72	名古屋市
79	一般国道259号	田原市豊島町	田原市谷熊町	1.7	6	6	6	8	75.0%	75.0%	75.0%	田原市谷熊町	74	69	田原市
80	一般国道23号	名古屋市港区龍宮町	名古屋市港区港楽3丁目	1.2	371	340	340	449	82.6%	75.7%	75.7%	名古屋市港区東築地町	64	62	名古屋市
81	一般国道23号	名古屋市港区名四町	名古屋市港区十一屋2丁目	1.3	223	201	201	263	84.8%	76.4%	76.4%	名古屋市港区砂美町160番地	68	65	名古屋市
82	一般国道23号	名古屋市南区丹後通5丁目	名古屋市南区弥次之町2丁目	1.4	399	336	336	433	92.1%	77.6%	77.6%	名古屋市南区浜田町一丁目3	71	71	名古屋市
83	一般国道247号	豊橋市前芝町	豊橋市前芝町	0.1	8	7	7	9	88.9%	77.8%	77.8%	豊橋市花田町小松	66	61	豊橋市
84	一般国道419号	豊田市四郷町	豊田市梅坪町	2.8	235	220	220	282	83.3%	78.0%	78.0%	豊田市京町	71	67	豊田市
85	一般国道1号	岡崎市本宿町東薬師堂	岡崎市舞木町天神越	2.9	290	246	246	311	93.2%	79.1%	79.1%	岡崎市本宿町後畑14-1	67	64	岡崎市
86	一般国道155号	春日井市出川町	春日井市大泉寺町	1.2	168	137	137	173	97.1%	79.2%	79.2%	春日井市上田楽町	70	68	春日井市
87	一般国道248号	岡崎市大樹寺1丁目	岡崎市岩津町於御所	3.7	259	224	224	281	92.2%	79.7%	79.7%	岡崎市岩津町壇ノ上64-1	72	70	岡崎市
88	一般国道1号	知立市牛田町	知立市西丘町	4.1	643	527	527	661	97.3%	79.7%	79.7%	知立市牛田町	71	70	知立市
89	一般国道155号	一宮市千秋町屋	一宮市千秋町佐野	1.4	217	179	179	224	96.9%	79.9%	79.9%	一宮市住吉1丁目9	64	60	一宮市
90	一般国道1号	名古屋市南区千竈通1丁目	名古屋市瑞穂区神穂町	0.9	195	181	181	224	87.1%	80.8%	80.8%	名古屋市南区本地通二丁目4-1	72	69	名古屋市
91	一般国道1号	岡崎市美合町五反田	岡崎市大平町二ノ沢	2.2	127	103	103	127	100.0%	81.1%	81.1%	岡崎市大平町北市木5-14	70	68	岡崎市
92	一般国道155号	豊田市生駒町	豊田市高岡町	1.9	167	136	136	167	100.0%	81.4%	81.4%	豊田市本町	67	64	豊田市
93	一般国道41号	名古屋市北区丸新町	名古屋市北区新沼町	1.3	118	103	103	126	93.7%	81.7%	81.7%	名古屋市北区会所町128	71	69	名古屋市
94	一般国道1号	豊橋市下地町	豊橋市下五井町	2.1	54	55	54	66	81.8%	83.3%	81.8%	豊橋市下地町字瀬上1	74	69	豊橋市
95	一般国道302号	名古屋市西区中沼町	名古屋市西区比良3丁目	2.8	937	901	901	1099	85.3%	82.0%	82.0%	名古屋市西区八筋町381	65	61	名古屋市
96	一般国道259号	豊橋市杉山町	豊橋市植田町	6.4	215	215	215	260	82.7%	82.7%	82.7%	豊橋市大脇町字大脇76-1	67	63	豊橋市
97	一般国道1号	豊橋市三ノ輪町	豊橋市八町通	1.4	448	385	383	462	97.0%	83.3%	82.9%	豊橋市瓦町通2丁目73	67	65	豊橋市
98	一般国道247号	碧南市明石町	碧南市浜町	2.7	72	60	60	72	100.0%	83.3%	83.3%	碧南市浜町	61	58	碧南市
99	一般国道23号	豊橋市船渡町	豊橋市大山町	1.1	25	21	21	25	100.0%	84.0%	84.0%	豊橋市植田町一本木	63	60	豊橋市
100	一般国道302号	名古屋市西区比良3丁目	名古屋市北区丸新町	1.1	237	245	237	282	84.0%	86.9%	84.0%	名古屋市北区桶二丁目957	57	51	名古屋市

No.	道路名	評価区間			環境基準達成戸数(戸)			調査区間内全戸数(戸)	環境基準達成率(%)			(参考)測定地点(注2)	(参考)測定地点での騒音レベル(注1)(LAeq)(dB)		調査機関
		起点	終点	区間延長(km)	昼間	夜間	昼夜		昼間	夜間	昼夜		昼間	夜間	
101	一般国道41号	名古屋市北区中切町	名古屋市北区丸新町	1.4	57	48	48	57	100.0%	84.2%	84.2%	名古屋市北区落合町189番地の1	72	69	名古屋市
102	一般国道248号	岡崎市岩津町於御所	岡崎市細川町字河原	2.0	50	44	43	51	98.0%	86.3%	84.3%	岡崎市仁木町字年重	70	67	岡崎市
103	一般国道1号	豊橋市東細谷町	豊橋市豊清町	3.0	32	28	28	33	97.0%	84.8%	84.8%	豊橋市三ノ輪町字本興寺3-227	68	64	豊橋市
104	一般国道247号	知多郡美浜町大字河和	知多郡武豊町大字富貴	7.0	685	583	583	685	100.0%	85.1%	85.1%	知多郡美浜町大字布土字和田80	68	64	愛知県
105	一般国道22号	名古屋市中区錦2丁目	名古屋市中区三の丸1丁目	1.0	629	613	613	720	87.4%	85.1%	85.1%	名古屋市中区三の丸一丁目9-2	67	65	名古屋市
106	一般国道23号	蒲郡市三谷町	蒲郡市竹谷町	3.9	986	962	962	1121	88.0%	85.8%	85.8%	蒲郡市竹島町17-19	71	67	蒲郡市
107	一般国道302号	名古屋市天白区天白町大字植田鴻ノ巣	名古屋市天白区梅が丘1丁目	1.1	325	343	325	378	86.0%	90.7%	86.0%	名古屋市天白区鴻の巣一丁目1604	54	48	名古屋市
108	一般国道302号	名古屋市名東区引山3丁目	名古屋市名東区一社4丁目	2.6	1851	1802	1802	2077	89.1%	86.8%	86.8%	名古屋市名東区文教台二丁目806	59	55	名古屋市
109	一般国道23号	名古屋市緑区大高町茨谷山	名古屋市緑区大高町熊野山	1.4	110	106	106	122	90.2%	86.9%	86.9%	名古屋市緑区定納山一丁目401	73	71	名古屋市
110	一般国道1号	安城市今本町4丁目1	安城市今本町	0.6	8	7	7	8	100.0%	87.5%	87.5%	知立市中山町神狭間2-1	71	69	安城市
111	一般国道22号	清須市春日江先	清須市春日中沼	0.8	40	35	35	40	100.0%	87.5%	87.5%	清須市春日高札130	69	65	清須市
112	一般国道41号	名古屋市東区東桜2丁目	名古屋市東区白壁4丁目	1.0	1204	1120	1119	1276	94.4%	87.8%	87.7%	名古屋市東区泉二丁目21-28	69	65	名古屋市
113	一般国道1号	名古屋市緑区境松2丁目	名古屋市緑区鳴海町中汐田	3.9	1041	953	953	1085	95.9%	87.8%	87.8%	名古屋市緑区有松町大字桶狭間48-27	70	67	名古屋市
114	一般国道153号	豊田市陣中町	豊田市平戸橋町	3.5	623	618	618	703	88.6%	87.9%	87.9%	豊田市平戸橋町	71	67	豊田市
115	一般国道23号	名古屋市港区宝神5丁目	名古屋市港区藤高2丁目	1.1	76	74	74	84	90.5%	88.1%	88.1%	名古屋市港区砂美町160番地	68	65	名古屋市
116	一般国道302号	名古屋市中川区島井町	名古屋市中川区島井町	0.3	69	67	67	76	90.8%	88.2%	88.2%	名古屋市港区春田野一丁目201-2	57	53	名古屋市
117	一般国道1号	岡崎市舞木町天神越	岡崎市美合町五反田	5.3	444	405	405	458	96.9%	88.4%	88.4%	岡崎市岡町東神馬南側23	67	65	岡崎市
118	一般国道155号	豊田市八草町	豊田市八草町	0.2	23	23	23	26	88.5%	88.5%	88.5%	豊田市日南町	66	62	豊田市
119	一般国道19号	名古屋市北区山田1丁目	名古屋市守山区新守山	1.2	760	674	674	761	99.9%	88.6%	88.6%	名古屋市北区山田町3-68	69	66	名古屋市
120	一般国道248号	岡崎市明大寺町	岡崎市中岡崎町	2.4	552	552	551	617	89.5%	89.5%	89.3%	岡崎市上六名1丁目2-7	72	67	岡崎市
121	一般国道19号	春日井市大泉寺町	春日井市坂下町	3.2	63	60	60	67	94.0%	89.6%	89.6%	春日井市坂下町	72	68	春日井市
122	一般国道19号	名古屋市熱田区旗屋町	名古屋市熱田区新尾頭3丁目	1.6	1151	1033	1033	1152	99.9%	89.7%	89.7%	名古屋市熱田区旗屋一丁目12番19号	68	66	名古屋市
123	一般国道154号	名古屋市港区港町	名古屋市港区浜1丁目	0.8	672	712	672	745	90.2%	95.6%	90.2%	名古屋市港区入船二丁目	55	48	名古屋市
124	一般国道42号	豊橋市東細谷町	豊橋市東七根町	5.6	149	165	149	165	90.3%	100.0%	90.3%	豊橋市高洲町字高洲12-4	70	64	豊橋市
125	一般国道302号	名古屋市天白区平針1丁目	名古屋市天白区平針5丁目	0.6	380	380	380	420	90.5%	90.5%	90.5%	名古屋市天白区原一丁目1406	61	56	名古屋市
126	一般国道419号	豊田市梅坪町	豊田市陣中町	0.8	225	216	216	238	94.5%	90.8%	90.8%	豊田市京町	71	67	豊田市
127	一般国道155号	一宮市千秋町町屋	一宮市千秋町町屋	0.2	11	10	10	11	100.0%	90.9%	90.9%	一宮市住吉1丁目9	64	60	一宮市
128	一般国道153号	豊田市拳母町	豊田市陣中町	1.5	464	423	423	465	99.8%	91.0%	91.0%	豊田市久保町	68	66	豊田市
129	一般国道247号	名古屋市熱田区伝馬2丁目	名古屋市南区内田橋2丁目	0.4	244	242	242	266	91.7%	91.0%	91.0%	名古屋市南区内田橋一丁目7-13	63	59	名古屋市
130	一般国道155号	一宮市千秋町佐野	一宮市富士3丁目3	2.1	192	192	192	211	91.0%	91.0%	91.0%	一宮市南小洲	72	67	一宮市
131	一般国道23号	名古屋市南区弥次之町2丁目	名古屋市南区弥次之町2丁目	0.3	134	134	134	147	91.2%	91.2%	91.2%	名古屋市南区堤町一丁目	65	62	名古屋市
132	一般国道155号	豊田市高岡町	豊田市本町	3.1	125	114	114	125	100.0%	91.2%	91.2%	豊田市本町	67	64	豊田市
133	一般国道248号	岡崎市葵町	岡崎市大樹寺1丁目	1.0	46	42	42	46	100.0%	91.3%	91.3%	岡崎市井田南町1-8	70	66	岡崎市
134	一般国道248号	豊田市トヨタ町	豊田市トヨタ町	3.5	324	296	296	324	100.0%	91.4%	91.4%	豊田市豊栄町2丁目	70	66	豊田市
135	一般国道302号	名古屋市天白区平針5丁目	名古屋市天白区中平3丁目	0.8	370	339	339	371	99.7%	91.4%	91.4%	名古屋市天白区中平三丁目106	56	49	名古屋市
136	一般国道22号	一宮市丹陽町九日市場	一宮市富士3丁目3	3.7	267	247	247	269	99.3%	91.8%	91.8%	一宮市浅野	67	64	一宮市
137	一般国道153号	みよし市三好町	みよし市三好町	1.0	98	91	91	99	99.0%	91.9%	91.9%	みよし市三好町中島	66	62	みよし市
138	一般国道302号	名古屋市西区中沼町	名古屋市西区中沼町	0.4	84	80	80	87	96.6%	92.0%	92.0%	名古屋市西区八筋町381	65	61	名古屋市
139	一般国道248号	瀬戸市西古瀬戸町	瀬戸市品野町	2.1	196	196	196	212	92.5%	92.5%	92.5%	瀬戸市品野町1丁目190-1	71	67	瀬戸市
140	一般国道155号	大府市吉川町	大府市中央町	3.8	543	531	531	574	94.6%	92.5%	92.5%	大府市月見町6丁目	71	67	大府市
141	一般国道23号	名古屋市南区弥次之町2丁目	名古屋市港区龍宮町	2.3	618	596	596	641	96.4%	93.0%	93.0%	名古屋市南区堤町一丁目	65	62	名古屋市
142	一般国道155号	豊田市駒場町	豊田市生駒町	0.8	72	67	67	72	100.0%	93.1%	93.1%	豊田市本町	67	64	豊田市
143	一般国道155号	愛西市内佐屋町	愛西市西保町	2.6	145	136	136	146	99.3%	93.2%	93.2%	愛西市佐屋町	70	67	愛西市
144	一般国道419号	知立市八橋町	知立市牛田町	1.5	88	82	82	88	100.0%	93.2%	93.2%	知立市八橋町	57	50	知立市
145	一般国道302号	名古屋市緑区大高町南平部	名古屋市緑区大高町大根山	1.8	497	527	497	533	93.2%	98.9%	93.2%	名古屋市緑区桃山三丁目502-3	52	45	名古屋市
146	一般国道19号	名古屋市中区伊勢山1丁目	名古屋市中区大須2丁目	1.3	1979	1850	1850	1984	99.7%	93.2%	93.2%	名古屋市熱田区旗屋一丁目12番19号	68	66	名古屋市
147	一般国道19号	名古屋市中区大須2丁目	名古屋市中区錦2丁目	1.3	281	264	264	281	100.0%	94.0%	94.0%	名古屋市中区栄一丁目23-13	68	66	名古屋市
148	一般国道19号	名古屋市守山区新守山	名古屋市守山区幸心3丁目	1.8	573	551	551	584	98.1%	94.3%	94.3%	名古屋市守山区幸心二丁目102	71	67	名古屋市
149	一般国道153号	名古屋市昭和区広路町北石坂	名古屋市天白区植田南2丁目	1.7	2370	2399	2370	2511	94.4%	95.5%	94.4%	名古屋市天白区塩釜口一丁目643	66	61	名古屋市
150	一般国道247号	半田市有楽町	半田市東郷町	1.6	293	278	278	293	100.0%	94.9%	94.9%	知多郡武豊町浅水63	70	66	半田市
151	一般国道363号	瀬戸市小坂町	瀬戸市幸町	4.9	712	676	676	712	100.0%	94.9%	94.9%	瀬戸市西原町1-37	69	66	瀬戸市
152	一般国道155号	知立市上重原町	知立市西町	1.8	506	497	497	523	96.7%	95.0%	95.0%	知立市上重原町西八鳥35-1	67	62	知立市
153	一般国道247号	名古屋市熱田区伝馬1丁目	名古屋市熱田区伝馬1丁目	0.2	154	162	154	162	95.1%	100.0%	95.1%	名古屋市南区豊田四丁目10-25	67	61	名古屋市
154	一般国道302号	名古屋市天白区梅が丘5丁目	名古屋市天白区平針1丁目	0.4	183	192	183	192	95.3%	100.0%	95.3%	名古屋市天白区中平三丁目2601-3	54	45	名古屋市
155	一般国道1号	豊橋市八町通	豊橋市下地町	1.1	148	148	148	155	95.5%	95.5%	95.5%	豊橋市下地町字瀬上1	74	69	豊橋市
156	一般国道155号	知多市新舞子	知多市新舞子	2.0	170	178	170	178	95.5%	100.0%	95.5%	知多市新舞子東町	70	63	知多市
157	一般国道155号	刈谷市中手町	刈谷市恩田町	3.3	511	519	511	535	95.5%	97.0%	95.5%	刈谷市中手町	71	65	刈谷市
158	一般国道302号	名古屋市名東区貴船1丁目	名古屋市名東区高針1丁目	1.4	641	640	640	667	96.1%	96.0%	96.0%	名古屋市名東区文教台二丁目806	59	55	名古屋市

No.	道路名	評価区間			環境基準達成戸数(戸)			調査区間内全戸数(戸)	環境基準達成率(%)			(参考)測定地点(注2)	(参考)測定地点での騒音レベル(注1)(LAeq)(dB)		調査機関
		起点	終点	区間延長(km)	昼間	夜間	昼夜		昼間	夜間	昼夜		昼間	夜間	
159	一般国道302号	名古屋市北区丸新町	名古屋市北区三軒町	1.2	381	386	381	397	96.0%	97.2%	96.0%	名古屋市北区楠二丁目957	57	51	名古屋市
160	一般国道23号	豊橋市清須町	豊橋市日色野町	1.2	24	24	24	25	96.0%	96.0%	96.0%	豊橋市高洲町字高洲12-4	70	64	豊橋市
161	一般国道153号	愛知県東郷町大字和合	愛知県東郷町大字諸輪	1.7	195	193	193	201	97.0%	96.0%	96.0%	愛知県東郷町北山台五丁目5	66	62	愛知県
162	一般国道302号	名古屋市緑区鳴丘一丁目	名古屋市緑区小坂二丁目	1.9	1043	1053	1043	1085	96.1%	97.1%	96.1%	名古屋市緑区神沢三丁目2007	51	44	名古屋市
163	一般国道155号	小牧市大字大草	小牧市小牧原	4.7	518	501	501	521	99.4%	96.2%	96.2%	小牧市大字小牧原新田1472-1	73	69	小牧市
164	一般国道153号	豊田市東新町	豊田市小坂町	1.3	204	212	204	212	96.2%	100.0%	96.2%	豊田市小川町	71	65	豊田市
165	一般国道41号	犬山市大字五郎丸	犬山市大字五郎丸	0.5	105	105	105	109	96.3%	96.3%	96.3%	犬山市大字五郎丸	73	69	犬山市
166	一般国道155号	瀬戸市上之山町	瀬戸市西本町	5.9	878	856	856	888	98.9%	96.4%	96.4%	瀬戸市山口町	68	65	瀬戸市
167	一般国道302号	名古屋市守山区喜多山1丁目	名古屋市名東区向台1丁目	1.2	377	387	375	389	96.9%	99.5%	96.4%	名古屋市守山区喜多山二丁目25-23	52	45	名古屋市
168	一般国道1号	名古屋市熱田区六番3丁目	名古屋市中川区昭和橋通3丁目	1.6	770	762	762	790	97.5%	96.5%	96.5%	名古屋市中川区十番町一丁目284	69	65	名古屋市
169	一般国道366号	大府市横根町	大府市梶田町	4.1	337	337	337	349	96.6%	96.6%	96.6%	大府市横根町	71	67	大府市
170	一般国道302号	名古屋市緑区小坂二丁目	名古屋市緑区鳴海町明願	1.2	404	403	402	416	97.1%	96.9%	96.6%	名古屋市緑区鳥澄一丁目107	51	46	名古屋市
171	一般国道23号	名古屋市南区鳴尾町河原	名古屋市南区要町5丁目	0.7	196	192	192	198	99.0%	97.0%	97.0%	名古屋市南区要町五丁目1-21	62	61	名古屋市
172	一般国道302号	名古屋市天白区梅が丘1丁目	名古屋市天白区梅が丘5丁目	0.4	141	145	141	145	97.2%	100.0%	97.2%	名古屋市緑区桃山三丁目502-3	52	45	名古屋市
173	一般国道155号	一宮市柚木嵐	一宮市観音町	1.5	291	284	284	292	99.7%	97.3%	97.3%	一宮市柚木嵐	64	59	一宮市
174	一般国道23号	豊橋市神野新田町	豊橋市神野新田町	2.7	37	36	36	37	100.0%	97.3%	97.3%	豊橋市吉前町	57	55	豊橋市
175	一般国道153号	豊田市西町	豊田市西町	1.0	332	341	332	341	97.4%	100.0%	97.4%	豊田市小川町	71	65	豊田市
176	一般国道153号	名古屋市千種区千種通7丁目	名古屋市千種区青柳町6丁目	0.2	301	299	299	307	98.0%	97.4%	97.4%	名古屋市天白区植田西二丁目308	62	57	名古屋市
177	一般国道247号	名古屋市南区内田橋2丁目	名古屋市南区港東通1丁目	2.8	1314	1331	1314	1349	97.4%	98.7%	97.4%	名古屋市南区豊田四丁目10-25	67	61	名古屋市
178	一般国道41号	犬山市大字五郎丸	犬山市大字善師野	5.7	116	113	113	116	100.0%	97.4%	97.4%	犬山市大字塔野地	68	65	犬山市
179	一般国道155号	春日井市大泉寺町	春日井市上田楽町	3.7	275	268	268	275	100.0%	97.5%	97.5%	春日井市上田楽町	70	68	春日井市
180	一般国道22号	名古屋市西区上堀越町2丁目	名古屋市西区堀越町大縄	0.4	119	118	118	121	98.3%	97.5%	97.5%	名古屋市西区堀越二丁目9-27	69	65	名古屋市
181	一般国道302号	春日井市勝川町	春日井市中野町	1.8	673	657	657	673	100.0%	97.6%	97.6%	春日井市味美白山町	60	55	春日井市
182	一般国道247号	碧南市港本町	碧南市前浜町	2.3	215	210	210	215	100.0%	97.7%	97.7%	碧南市塩浜町	65	61	碧南市
183	一般国道22号	名古屋市西区栄生3丁目	名古屋市西区康生通2丁目	1.3	616	606	604	618	99.7%	98.1%	97.7%	名古屋市西区児玉三丁目7	69	65	名古屋市
184	一般国道1号	名古屋市南区星崎2丁目	名古屋市南区星崎2丁目	0.7	134	137	134	137	97.8%	100.0%	97.8%	名古屋市南区星崎一丁目248	67	62	名古屋市
185	一般国道302号	名古屋市天白区中平3丁目	名古屋市緑区黒沢台3丁目	1.9	919	932	919	937	98.1%	99.5%	98.1%	名古屋市緑区桃山三丁目502-3	52	45	名古屋市
186	一般国道248号	豊田市トヨタ町	豊田市拳母町	3.4	331	326	326	332	99.7%	98.2%	98.2%	豊田市拳母町2丁目	68	66	豊田市
187	一般国道153号	名古屋市昭和区車田町2丁目	名古屋市昭和区花見通2丁目	2.0	1476	1472	1472	1499	98.5%	98.2%	98.2%	名古屋市昭和区川名本町四丁目3-13	66	62	名古屋市
188	一般国道1号	安城市柿崎町	安城市今本町4丁目1	0.8	60	59	59	60	100.0%	98.3%	98.3%	安城市東栄町3丁目7	64	62	安城市
189	一般国道22号	一宮市富士3丁目3	一宮市観音町	1.7	179	178	178	181	98.9%	98.3%	98.3%	一宮市高畑町	65	62	一宮市
190	一般国道19号	名古屋市中区錦2丁目	名古屋市東区東桜2丁目	1.4	1479	1456	1456	1479	100.0%	98.4%	98.4%	名古屋市中区丸の内三丁目21-22	65	63	名古屋市
191	一般国道155号	一宮市大和町苅安賀	一宮市萩原町萩原	1.8	194	191	191	194	100.0%	98.5%	98.5%	一宮市南小淵	72	67	一宮市
192	一般国道19号	名古屋市熱田区新尾頭3丁目	名古屋市中区伊勢山1丁目	1.3	1165	1148	1148	1166	99.9%	98.5%	98.5%	名古屋市中区古渡町15-29	67	65	名古屋市
193	一般国道153号	豊田市西町	豊田市拳母町	0.5	130	129	129	131	99.2%	98.5%	98.5%	豊田市小川町	71	65	豊田市
194	一般国道151号	新城市杉山	新城市川田	3.2	334	335	334	339	98.5%	98.8%	98.5%	新城市杉山	69	63	新城市
195	一般国道302号	名古屋市緑区乗鞍1丁目	名古屋市緑区鳴丘一丁目	0.4	206	209	206	209	98.6%	100.0%	98.6%	名古屋市天白区中平三丁目2601-3	54	45	名古屋市
196	一般国道23号	刈谷市野田町	刈谷市松栄町	1.8	452	451	451	457	98.9%	98.7%	98.7%	刈谷市野田町	59	57	刈谷市
197	一般国道153号	名古屋市天白区植田東1丁目	名古屋市天白区梅が丘5丁目	0.3	153	155	153	155	98.7%	100.0%	98.7%	名古屋市天白区梅が丘三丁目203	62	57	名古屋市
198	一般国道259号	豊橋市南栄町	豊橋市鍵田町	2.5	850	851	847	858	99.1%	99.2%	98.7%	豊橋市富本町字国隠18	69	64	豊橋市
199	一般国道155号	名古屋市守山区上志段味東谷	名古屋市守山区上志段味上島	1.4	391	391	391	396	98.7%	98.7%	98.7%	名古屋市守山区上志段味山ノ田1033-4	69	64	名古屋市
200	一般国道302号	名古屋市名東区高針1丁目	名古屋市名東区猪高町大字高針	1.2	476	476	476	482	98.8%	98.8%	98.8%	名古屋市名東区牧の原一丁目307	60	55	名古屋市
201	一般国道302号	名古屋市守山区川川脇	名古屋市守山区松坂町	0.6	89	89	89	90	98.9%	98.9%	98.9%	名古屋市守山区松坂町14	56	50	名古屋市
202	一般国道153号	名古屋市中区新栄2丁目	名古屋市千種区千種通7丁目	1.8	2266	2248	2248	2271	99.8%	99.0%	99.0%	名古屋市千種区千種一丁目28-2	67	64	名古屋市
203	一般国道1号	岡崎市八帖北町	岡崎市暮戸町霞野	2.4	670	665	665	671	99.9%	99.1%	99.1%	岡崎市矢作町馬乗110-1	66	63	岡崎市
204	一般国道302号	あま市基目寺	あま市新居屋	1.9	353	352	352	355	99.4%	99.2%	99.2%	あま市基目寺	59	54	あま市
205	一般国道155号	小牧市桃ヶ丘	小牧市大字村中	5.1	374	371	371	374	100.0%	99.2%	99.2%	小牧市大字東田中	67	64	小牧市
206	一般国道155号	一宮市富士3丁目3	一宮市音羽1丁目4	2.0	763	757	757	763	100.0%	99.2%	99.2%	一宮市住吉1丁目9	64	60	一宮市
207	一般国道419号	知立市牛田	知立市新林町	2.0	560	561	560	564	99.3%	99.5%	99.3%	知立市南陽	63	56	知立市
208	一般国道1号	豊明市阿野町	豊明市栄町	4.1	805	800	800	805	100.0%	99.4%	99.4%	豊明市前後町	69	65	豊明市
209	一般国道153号	名古屋市千種区青柳町6丁目	名古屋市昭和区花見通2丁目	1.7	1454	1446	1446	1455	99.9%	99.4%	99.4%	名古屋市昭和区広路町字隼人3-1	65	60	名古屋市
210	一般国道154号	名古屋市港区浜1丁目	名古屋市熱田区一番2丁目	3.3	1473	1472	1471	1480	99.5%	99.5%	99.4%	名古屋市熱田区南一番町1番31号	70	64	名古屋市
211	一般国道19号	名古屋市北区大曾根3丁目	名古屋市北区山田1丁目	0.3	522	522	522	525	99.4%	99.4%	99.4%	名古屋市北区大曾根三丁目15-82	67	63	名古屋市
212	一般国道23号	刈谷市一ツ木町	刈谷市築地町	1.8	527	527	527	530	99.4%	99.4%	99.4%	知立市上重原町島間93-1	62	58	刈谷市
213	一般国道1号	名古屋市中川区昭和橋通3丁目	名古屋市中川区昭和橋通9丁目	1.9	704	704	704	708	99.4%	99.4%	99.4%	名古屋市中川区昭和橋通四丁目	69	64	名古屋市
214	一般国道302号	名古屋市港区春田野3丁目	名古屋市中川区江松西町	1.6	374	372	372	374	100.0%	99.5%	99.5%	名古屋市港区春田野一丁目201-2	57	53	名古屋市
215	一般国道247号	常滑市字長田	常滑市字石窯	1.6	238	239	238	239	99.6%	100.0%	99.6%	常滑市字樋掛	72	65	常滑市
216	一般国道247号	名古屋市南区港東通1丁目	名古屋市緑区鳴海町	2.7	1034	1033	1033	1037	99.7%	99.6%	99.6%	名古屋市南区大同町二丁目	66	63	名古屋市

No.	道路名	評価区間			環境基準達成戸数(戸)			調査区間内全戸数(戸)	環境基準達成率(%)			(参考)測定地点(注2)	(参考)測定地点での騒音レベル(注1)(LAeq)(dB)		調査機関
		起点	終点	区間延長(km)	昼間	夜間	昼夜		昼間	夜間	昼夜		昼間	夜間	
217	一般国道155号	豊田市本町	豊田市土橋町	2.6	277	276	276	277	100.0%	99.6%	99.6%	豊田市本町	67	64	豊田市
218	一般国道153号	名古屋市東区葵1丁目	名古屋市中区新栄2丁目	0.5	566	565	565	567	99.8%	99.6%	99.6%	名古屋市東区東桜二丁目5-11	67	64	名古屋市
219	一般国道153号	名古屋市天白区植田南2丁目	名古屋市天白区元植田1丁目	1.5	1265	1265	1265	1269	99.7%	99.7%	99.7%	名古屋市天白区植田西二丁目308	62	57	名古屋市
220	一般国道302号	名古屋市守山区松坂町	名古屋市守山区喜多山1丁目	1.6	1049	1052	1049	1052	99.7%	100.0%	99.7%	名古屋市守山区喜多山二丁目25-23	52	45	名古屋市
221	一般国道1号	岡崎市大平町二ノ沢	岡崎市八帖北町	3.0	703	704	703	705	99.7%	99.9%	99.7%	岡崎市菅生町1-3-1	65	63	岡崎市
222	一般国道19号	春日井市勝川町	春日井市大泉寺町	6.7	1429	1426	1426	1430	99.9%	99.7%	99.7%	春日井市鳥居松町	63	60	春日井市
223	一般国道155号	東海市高横須賀町	東海市加木屋町	1.7	377	377	377	378	99.7%	99.7%	99.7%	東海市高横須賀町	67	63	東海市
224	一般国道22号	一宮市観音町	一宮市高田	3.2	405	404	404	405	100.0%	99.8%	99.8%	一宮市高畑町	65	62	一宮市
225	一般国道153号	みよし市三好町	みよし市打越町	2.0	418	419	418	419	99.8%	100.0%	99.8%	みよし市三好町中島	66	62	みよし市
226	一般国道302号	東海市名和町	東海市新宝町	2.4	420	419	419	420	100.0%	99.8%	99.8%	東海市名和町戸石	63	60	東海市
227	一般国道1号	名古屋市熱田区一番2丁目	名古屋市熱田区六番3丁目	1.0	1083	1083	1083	1085	99.8%	99.8%	99.8%	名古屋市守山区十番町一丁目284	69	65	名古屋市
228	一般国道363号	名古屋市名東区引山2丁目	名古屋市守山区白山4丁目	2.1	1978	1978	1978	1981	99.8%	99.8%	99.8%	名古屋市守山区森孝四丁目512	64	58	名古屋市
229	一般国道155号	春日井市高蔵寺町	春日井市出川町	2.9	713	714	713	714	99.9%	100.0%	99.9%	春日井市気噴町	69	63	春日井市
230	一般国道22号	名古屋市中区三の丸1丁目	名古屋市区西三の丸1丁目	0.9	740	739	739	740	100.0%	99.9%	99.9%	名古屋市中区三の丸一丁目9-2	67	65	名古屋市
231	一般国道1号	名古屋市緑区鳴海町中夕田	名古屋市南区星崎2丁目	0.3	1	1	1	1	100.0%	100.0%	100.0%	名古屋市南区星崎一丁目248	67	62	名古屋市
232	一般国道1号	名古屋市南区星崎2丁目	名古屋市南区本地通6丁目	0.2	34	34	34	34	100.0%	100.0%	100.0%	名古屋市緑区有松町大字桶狭間48-27	70	67	名古屋市
233	一般国道1号	名古屋市熱田区伝馬3丁目	名古屋市熱田区伝馬1丁目	0.7	577	577	577	577	100.0%	100.0%	100.0%	名古屋市熱田区田中町501番地	67	61	名古屋市
234	一般国道1号	名古屋市熱田区伝馬1丁目	名古屋市熱田区一番2丁目	0.6	398	398	398	398	100.0%	100.0%	100.0%	名古屋市熱田区田中町501番地	67	61	名古屋市
235	一般国道1号	名古屋市緑区境松2丁目	名古屋市緑区境松2丁目	0.1	5	5	5	5	100.0%	100.0%	100.0%	名古屋市緑区有松町大字桶狭間48-27	70	67	名古屋市
236	一般国道1号	名古屋市中川区昭和橋通9丁目	名古屋市中川区昭和橋通9丁目	0.2	23	23	23	23	100.0%	100.0%	100.0%	名古屋市中川区昭和橋通四丁目	69	64	名古屋市
237	一般国道1号	名古屋市中川区昭和橋通9丁目	名古屋市中川区下之一色町松蔭3丁目	0.3	242	242	242	242	100.0%	100.0%	100.0%	名古屋市中川区昭和橋通四丁目	69	64	名古屋市
238	一般国道1号	名古屋市中川区下之一色町松蔭3丁目	名古屋市中川区一色新町3丁目	1.0	452	452	452	452	100.0%	100.0%	100.0%	名古屋市中川区水里二丁目323	67	64	名古屋市
239	一般国道1号	名古屋市中川区一色新町3丁目	名古屋市中川区江松5丁目	0.3	53	53	53	53	100.0%	100.0%	100.0%	名古屋市中川区十番町一丁目284	69	65	名古屋市
240	一般国道1号	名古屋市中川区江松5丁目	名古屋市港区南陽町大字福田大儘	0.5	42	42	42	42	100.0%	100.0%	100.0%	名古屋市中川区水里二丁目323	67	64	名古屋市
241	一般国道1号	名古屋市港区南陽町大字福田大儘	名古屋市中川区富永1丁目	0.2	2	2	2	2	100.0%	100.0%	100.0%	名古屋市中川区十番町一丁目284	69	65	名古屋市
242	一般国道1号	名古屋市中川区富永1丁目	名古屋市中川区福島2丁目	1.2	136	136	136	136	100.0%	100.0%	100.0%	名古屋市中川区水里二丁目323	67	64	名古屋市
243	一般国道19号	名古屋市熱田区伝馬1丁目	名古屋市熱田区旗屋町	0.7	102	102	102	102	100.0%	100.0%	100.0%	名古屋市中区古渡町15-29	67	65	名古屋市
244	一般国道19号	名古屋市東区東桜2丁目	名古屋市東区葵1丁目	0.4	546	546	546	546	100.0%	100.0%	100.0%	名古屋市中区丸の内三丁目21-22	65	63	名古屋市
245	一般国道19号	名古屋市東区葵1丁目	名古屋市東区徳川1丁目	1.2	1176	1176	1176	1176	100.0%	100.0%	100.0%	名古屋市東区徳川一丁目10-30	67	63	名古屋市
246	一般国道19号	名古屋市東区徳川1丁目	名古屋市北区大曾根3丁目	1.3	1945	1945	1945	1945	100.0%	100.0%	100.0%	名古屋市東区徳川一丁目10-30	67	63	名古屋市
247	一般国道22号	名古屋市西区菊井1丁目	名古屋市西区栄生3丁目	0.9	979	979	979	979	100.0%	100.0%	100.0%	名古屋市西区名西一丁目12-5	65	61	名古屋市
248	一般国道22号	名古屋市西区康生通2丁目	名古屋市西区上堀越町2丁目	0.8	246	246	246	246	100.0%	100.0%	100.0%	名古屋市西区堀越一丁目1-1	68	63	名古屋市
249	一般国道22号	名古屋市西区あし原町	名古屋市西区こも原町	0.5	31	31	31	31	100.0%	100.0%	100.0%	名古屋市西区あし原町259	69	64	名古屋市
250	一般国道23号	名古屋市港区港栄3丁目	名古屋市港区港栄4丁目	0.4	237	237	237	237	100.0%	100.0%	100.0%	名古屋市港区港栄三丁目19	57	54	名古屋市
251	一般国道23号	名古屋市港区港栄4丁目	名古屋市港区いろは町4丁目	0.5	164	164	164	164	100.0%	100.0%	100.0%	名古屋市港区宝神一丁目175番地	71	72	名古屋市
252	一般国道23号	名古屋市港区いろは町4丁目	名古屋市港区名四町	0.3	62	62	62	62	100.0%	100.0%	100.0%	名古屋市港区東築地町	64	62	名古屋市
253	一般国道153号	名古屋市昭和区花見通2丁目	名古屋市昭和区広路町北石坂	1.8	1911	1911	1911	1911	100.0%	100.0%	100.0%	名古屋市昭和区広路町字隼人3-1	65	60	名古屋市
254	一般国道153号	名古屋市天白区元植田1丁目	名古屋市天白区植田東1丁目	0.8	382	382	382	382	100.0%	100.0%	100.0%	名古屋市天白区塩釜口一丁目643	66	61	名古屋市
255	一般国道153号	名古屋市天白区梅が丘5丁目	名古屋市天白区梅が丘3丁目	0.6	475	475	475	475	100.0%	100.0%	100.0%	名古屋市天白区梅が丘三丁目203	62	57	名古屋市
256	一般国道302号	名古屋市中川区江松西町	名古屋市中川区島井町	3.6	968	968	968	968	100.0%	100.0%	100.0%	名古屋市中川区春田三丁目155	59	54	名古屋市
257	一般国道302号	名古屋市中川区島井町	名古屋市中川区富田町大字千音寺稲屋	0.8	48	48	48	48	100.0%	100.0%	100.0%	名古屋市中川区富田町大字千音寺字仏供田2959-2	67	63	名古屋市
258	一般国道302号	名古屋市名東区向台1丁目	名古屋市名東区引山3丁目	0.3	188	188	188	188	100.0%	100.0%	100.0%	名古屋市名東区引山四丁目711	59	53	名古屋市
259	一般国道302号	名古屋市名東区一社4丁目	名古屋市名東区貴船1丁目	0.6	334	334	334	334	100.0%	100.0%	100.0%	名古屋市名東区牧の原一丁目307	60	55	名古屋市
260	一般国道302号	名古屋市名東区猪高町大字高針	名古屋市天白区天白町大字植田鴻ノ巣	0.2	25	25	25	25	100.0%	100.0%	100.0%	名古屋市天白区中平三丁目2601-3	54	45	名古屋市
261	一般国道302号	名古屋市天白区中平3丁目	名古屋市天白区中平3丁目	0.2	62	62	62	62	100.0%	100.0%	100.0%	名古屋市天白区中平三丁目2601-3	54	45	名古屋市
262	一般国道302号	名古屋市緑区黒沢台3丁目	名古屋市緑区乗鞍1丁目	0.4	217	217	217	217	100.0%	100.0%	100.0%	名古屋市天白区中平三丁目2601-3	54	45	名古屋市
263	一般国道302号	名古屋市緑区鳴海町明願	名古屋市緑区鳴海町御茶屋	0.3	41	41	41	41	100.0%	100.0%	100.0%	名古屋市緑区神沢三丁目2007	51	44	名古屋市
264	一般国道302号	名古屋市緑区鳴海町御茶屋	名古屋市緑区大高町北平部	0.4	94	94	94	94	100.0%	100.0%	100.0%	名古屋市緑区鳥澄一丁目107	51	46	名古屋市
265	一般国道302号	名古屋市緑区大高町北平部	名古屋市緑区大高町南平部	0.3	183	183	183	183	100.0%	100.0%	100.0%	名古屋市天白区中平三丁目2601-3	54	45	名古屋市
266	一般国道302号	名古屋市緑区大高町大根山	名古屋市緑区大高町茨谷山	0.8	2	2	2	2	100.0%	100.0%	100.0%	名古屋市天白区中平三丁目2601-3	54	45	名古屋市
267	一般国道363号	名古屋市守山区白山4丁目	名古屋市守山区白山3丁目	0.6	136	136	136	136	100.0%	100.0%	100.0%	名古屋市守山区森孝四丁目512	64	58	名古屋市
268	一般国道1号	豊橋市豊清町	豊橋市三ノ輪町	7.7	867	867	867	867	100.0%	100.0%	100.0%	豊橋市三ノ輪町字本興寺3-227	68	64	豊橋市
269	一般国道1号	豊橋市八町通	豊橋市八町通	0.8	292	292	292	292	100.0%	100.0%	100.0%	豊橋市三ノ輪町字本興寺3-227	68	64	豊橋市
270	一般国道23号	豊橋市八町通	豊橋市新栄町	2.3	811	811	811	811	100.0%	100.0%	100.0%	豊橋市三ノ輪町字本興寺3-227	68	64	豊橋市
271	一般国道23号	豊橋市新栄町	豊橋市新栄町	0.4	63	63	63	63	100.0%	100.0%	100.0%	豊橋市三ノ輪町字本興寺3-227	68	64	豊橋市
272	一般国道23号	豊橋市清須町	豊橋市清須町	1.5	140	140	140	140	100.0%	100.0%	100.0%	豊橋市高洲町字高洲12-4	70	64	豊橋市
273	一般国道23号	豊橋市東七根町	豊橋市野依町	1.9	32	32	32	32	100.0%	100.0%	100.0%	豊橋市野依台1丁目	52	49	豊橋市
274	一般国道23号	豊橋市野依町	豊橋市野依町	2.0	56	56	56	56	100.0%	100.0%	100.0%	豊橋市野依台1丁目	52	49	豊橋市

No.	道路名	評価区間			環境基準達成戸数(戸)			調査区間内全戸数(戸)	環境基準達成率(%)			(参考)測定地点(注2)	(参考)測定地点での騒音レベル(注1)(LAeq)(dB)		調査機関
		起点	終点	区間延長(km)	昼間	夜間	昼夜		昼間	夜間	昼夜		昼間	夜間	
275	一般国道23号	豊橋市野依町	豊橋市大崎町	1.7	175	175	175	175	100.0%	100.0%	100.0%	豊橋市植田町一本木	63	60	豊橋市
276	一般国道23号	豊橋市神野新田町	豊橋市神野新田町	1.6	231	231	231	231	100.0%	100.0%	100.0%	豊橋市吉前町	57	55	豊橋市
277	一般国道23号	豊橋市神野新田町	豊橋市前芝町	2.7	62	62	62	62	100.0%	100.0%	100.0%	豊橋市吉前町	57	55	豊橋市
278	一般国道42号	豊橋市東七根町	豊橋市城下町	6.7	127	127	127	127	100.0%	100.0%	100.0%	豊橋市多米西町3丁目7-3	65	59	豊橋市
279	一般国道42号	豊橋市城下町	豊橋市城下町	0.9	28	28	28	28	100.0%	100.0%	100.0%	豊橋市多米西町3丁目7-3	65	59	豊橋市
280	一般国道259号	豊橋市植田町	豊橋市南栄町	3.3	257	257	257	257	100.0%	100.0%	100.0%	豊橋市大脇町字大脇76-1	67	63	豊橋市
281	一般国道259号	豊橋市鍵田町	豊橋市駅前大通	1.2	420	420	420	420	100.0%	100.0%	100.0%	豊橋市中松山町30	65	60	豊橋市
282	一般国道259号	豊橋市駅前大通	豊橋市八町通	0.6	178	178	178	178	100.0%	100.0%	100.0%	豊橋市中松山町30	65	60	豊橋市
283	一般国道362号	豊橋市石巻本町	豊橋市石巻本町	1.6	35	35	35	35	100.0%	100.0%	100.0%	豊橋市高洲町字高洲12-4	70	64	豊橋市
284	一般国道362号	豊橋市石巻本町	豊橋市嵩山町	3.7	212	212	212	212	100.0%	100.0%	100.0%	豊橋市多米西町3丁目7-3	65	59	豊橋市
285	一般国道248号	岡崎市上地4丁目	岡崎市上地4丁目	0.4	84	84	84	84	100.0%	100.0%	100.0%	岡崎市上地4丁目22-1	68	63	岡崎市
286	一般国道248号	岡崎市戸崎町字池下	岡崎市戸崎町字池下	2.7	554	554	554	554	100.0%	100.0%	100.0%	岡崎市柱曙3丁目14	67	61	岡崎市
287	一般国道248号	岡崎市戸崎町池下	岡崎市明大寺町	1.2	166	166	166	166	100.0%	100.0%	100.0%	岡崎市戸崎町原山20	67	61	岡崎市
288	一般国道248号	岡崎市八帖北町	岡崎市葵町	1.7	307	307	307	307	100.0%	100.0%	100.0%	岡崎市八帖北町4-9	67	62	岡崎市
289	一般国道22号	一宮市高田	一宮市北方町北方	3.7	252	252	252	252	100.0%	100.0%	100.0%	一宮市高畑町	65	62	一宮市
290	一般国道155号	一宮市音羽1丁目4	一宮市八幡3丁目1	0.7	340	340	340	340	100.0%	100.0%	100.0%	一宮市南小淵	72	67	一宮市
291	一般国道155号	一宮市八幡3丁目1	一宮市大和町苅安賀	2.1	801	801	801	801	100.0%	100.0%	100.0%	一宮市住吉1丁目9	64	60	一宮市
292	一般国道155号	一宮市萩原町萩原	一宮市萩原町西御堂	2.3	94	94	94	94	100.0%	100.0%	100.0%	一宮市住吉1丁目9	64	60	一宮市
293	一般国道155号	一宮市千秋町加茂	一宮市柚木嵐	1.8	164	164	164	164	100.0%	100.0%	100.0%	一宮市柚木嵐	63	59	一宮市
294	一般国道247号	半田市東郷町	半田市住吉町	3.1	797	797	797	797	100.0%	100.0%	100.0%	半田市西新町1-1	66	60	半田市
295	一般国道366号	半田市祢宜町	半田市亀崎相生町	1.6	408	408	408	408	100.0%	100.0%	100.0%	知多郡東浦町大字石浜字中央8-1	67	62	半田市
296	一般国道366号	半田市亀崎月見町	半田市稲穂町	2.4	87	87	87	87	100.0%	100.0%	100.0%	知多郡東浦町大字石浜字中央8-1	67	62	半田市
297	一般国道19号	春日井市勝川町	春日井市勝川町	0.7	26	26	26	26	100.0%	100.0%	100.0%	春日井市鳥居松町	63	60	春日井市
298	一般国道19号	春日井市勝川町	春日井市勝川町	0.7	209	209	209	209	100.0%	100.0%	100.0%	春日井市鳥居松町	63	60	春日井市
299	一般国道302号	春日井市勝川町	春日井市勝川町	0.3	123	123	123	123	100.0%	100.0%	100.0%	春日井市松河戸町	58	53	春日井市
300	一般国道302号	春日井市勝川町	春日井市松河戸町	2.3	574	574	574	574	100.0%	100.0%	100.0%	春日井市松河戸町	58	53	春日井市
301	一般国道151号	豊川市一宮町	豊川市上野	1.0	205	205	205	205	100.0%	100.0%	100.0%	豊川市上野3-35	69	64	豊川市
302	一般国道362号	豊川市馬場町	豊川市当古町	1.9	113	113	113	113	100.0%	100.0%	100.0%	豊川市三谷原町北浦68番地1	67	64	豊川市
303	一般国道23号	刈谷市一ツ木町	刈谷市一ツ木町	0.3	121	121	121	121	100.0%	100.0%	100.0%	知立市上重原町島間93-1	62	58	刈谷市
304	一般国道153号	豊田市千足町	豊田市本新町	1.0	56	56	56	56	100.0%	100.0%	100.0%	豊田市小川町	71	65	豊田市
305	一般国道153号	豊田市本新町	豊田市東新町	1.0	208	208	208	208	100.0%	100.0%	100.0%	豊田市小川町	71	65	豊田市
306	一般国道153号	豊田市近岡町	豊田市足助町	1.7	107	107	107	107	100.0%	100.0%	100.0%	豊田市足助町	65	58	豊田市
307	一般国道153号	豊田市足助町	豊田市富岡町	2.7	195	195	195	195	100.0%	100.0%	100.0%	豊田市足助町	65	58	豊田市
308	一般国道153号	豊田市富岡町	豊田市富岡町	1.1	7	7	7	7	100.0%	100.0%	100.0%	豊田市武節町	67	62	豊田市
309	一般国道153号	豊田市富岡町	豊田市新盛町	3.1	33	33	33	33	100.0%	100.0%	100.0%	豊田市武節町	67	62	豊田市
310	一般国道153号	豊田市新盛町	豊田市稲武町	17.0	199	199	199	199	100.0%	100.0%	100.0%	豊田市武節町	67	62	豊田市
311	一般国道155号	豊田市西町	豊田市若宮町	1.0	331	331	331	331	100.0%	100.0%	100.0%	豊田市日南町	66	62	豊田市
312	一般国道155号	豊田市若宮町	豊田市保見町	6.5	588	588	588	588	100.0%	100.0%	100.0%	豊田市日南町	66	62	豊田市
313	一般国道155号	豊田市保見町	豊田市八草町	5.4	163	163	163	163	100.0%	100.0%	100.0%	豊田市日南町	66	62	豊田市
314	一般国道301号	豊田市黒坂町	豊田市大内町	16.3	206	206	206	206	100.0%	100.0%	100.0%	豊田市花沢町	63	55	豊田市
315	一般国道301号	豊田市大内町	豊田市鶴ヶ瀬町	3.0	60	60	60	60	100.0%	100.0%	100.0%	豊田市花沢町	63	55	豊田市
316	一般国道301号	豊田市鶴ヶ瀬町	豊田市御立町	3.6	356	356	356	356	100.0%	100.0%	100.0%	豊田市志賀町	69	63	豊田市
317	一般国道419号	豊田市大ヶ蔵連町	豊田市北篠平町	10.0	170	170	170	170	100.0%	100.0%	100.0%	豊田市永太郎町	68	62	豊田市
318	一般国道247号	蒲郡市形原町	蒲郡市竹谷町	2.8	372	372	372	372	100.0%	100.0%	100.0%	蒲郡市形原町天神裏35-1	69	61	蒲郡市
319	一般国道151号	新城市長篠	新城市有海	2.5	188	188	188	188	100.0%	100.0%	100.0%	新城市長篠	68	61	新城市
320	一般国道151号	新城市有海	新城市八束穂	1.8	19	19	19	19	100.0%	100.0%	100.0%	新城市八束穂	65	59	新城市
321	一般国道151号	新城市川田	新城市川田	0.9	66	66	66	66	100.0%	100.0%	100.0%	新城市川田	69	65	新城市
322	一般国道301号	新城市一畝田	新城市杉山	3.9	296	296	296	296	100.0%	100.0%	100.0%	新城市杉山	63	56	新城市
323	一般国道155号	知多市新舞子	知多市新舞子	0.3	68	68	68	68	100.0%	100.0%	100.0%	知多市新舞子東町	70	63	知多市
324	一般国道23号	知立市上重原町	知立市鳥居	0.7	147	147	147	147	100.0%	100.0%	100.0%	知立市上重原町島間93-1	62	58	知立市
325	一般国道419号	知立市西町	知立市上重原	2.2	565	565	565	565	100.0%	100.0%	100.0%	知立市南新地	62	55	知立市
326	一般国道419号	知立市上重原	知立市西中町	1.4	201	201	201	201	100.0%	100.0%	100.0%	知立市西中町天神87	67	59	知立市
327	一般国道419号	知立市西中町	知立市西中町	0.2	17	17	17	17	100.0%	100.0%	100.0%	刈谷市小垣江町西高根203	66	65	知立市
328	一般国道363号	尾張旭市北本地ヶ原町	尾張旭市晴丘町東	1.9	229	229	229	229	100.0%	100.0%	100.0%	尾張旭市北本地ヶ原町4丁目	68	64	尾張旭市
329	一般国道247号	高浜市碧海町1丁目1	高浜市田戸町1丁目5	1.9	54	54	54	54	100.0%	100.0%	100.0%	高浜市田戸町7丁目7	61	58	高浜市
330	一般国道419号	高浜市小池町2	高浜市神明町2丁目2	1.1	200	200	200	200	100.0%	100.0%	100.0%	高浜市小池町2丁目8	66	63	高浜市
331	一般国道419号	高浜市神明町2丁目2	高浜市青木町1丁目3	3.1	461	461	461	461	100.0%	100.0%	100.0%	高浜市湯山町2丁目1	67	64	高浜市
332	一般国道153号	日進市梅森台	日進市梅森町	0.8	238	238	238	238	100.0%	100.0%	100.0%	日進市浅田町	64	59	日進市

No.	道路名	評価区間			環境基準達成戸数(戸)			調査区間内全戸数(戸)	環境基準達成率(%)			(参考)測定地点(注2)	(参考)測定地点での騒音レベル(注1)(LAeq)(dB)		調査機関
		起点	終点	区間延長(km)	昼間	夜間	昼夜		昼間	夜間	昼夜		昼間	夜間	
333	一般国道153号	日進市梅森町	日進市浅田町	1.5	189	189	189	189	100.0%	100.0%	100.0%	日進市浅田町	64	59	日進市
334	一般国道42号	田原市六連町	田原市大草町	8.6	187	187	187	187	100.0%	100.0%	100.0%	田原市南神戸町	67	60	田原市
335	一般国道42号	田原市大草町	田原市赤羽根町	5.1	286	286	286	286	100.0%	100.0%	100.0%	田原市高松町	66	60	田原市
336	一般国道42号	田原市赤羽根町	田原市和地町	7.1	280	280	280	280	100.0%	100.0%	100.0%	田原市若見町	67	60	田原市
337	一般国道259号	田原市保美町	田原市石神町	4.3	182	182	182	182	100.0%	100.0%	100.0%	田原市福江町	66	59	田原市
338	一般国道259号	田原市大久保町	田原市神戸町	3.0	162	162	162	162	100.0%	100.0%	100.0%	田原市神戸町	66	60	田原市
339	一般国道259号	田原市神戸町	田原市豊島町	1.7	57	57	57	57	100.0%	100.0%	100.0%	田原市豊島町	69	63	田原市
340	一般国道1号	愛西市善太新田町	愛西市善太新田町	0.9	36	36	36	36	100.0%	100.0%	100.0%	愛西市善太新田町	69	64	愛西市
341	一般国道1号	弥富市鮫ヶ地	弥富市鯛浦町	2.3	219	219	219	219	100.0%	100.0%	100.0%	弥富市鯛浦町南前新田111	65	61	弥富市
342	一般国道1号	弥富市鯛浦町	弥富市小島町	1.9	285	285	285	285	100.0%	100.0%	100.0%	弥富市鯛浦町南前新田111	65	61	弥富市
343	一般国道155号	弥富市荷之上町	弥富市鯛浦町	1.9	184	184	184	184	100.0%	100.0%	100.0%	弥富市荷之上町	69	66	弥富市
344	一般国道1号	海部郡蟹江町大字蟹江新田	海部郡蟹江町大字蟹江新田	1.3	286	286	286	286	100.0%	100.0%	100.0%	海部郡蟹江町大字蟹江新田字勝田場101	66	62	愛知県
345	一般国道247号	知多郡武豊町字金下	知多郡武豊町字石川	1.9	282	282	282	282	100.0%	100.0%	100.0%	知多郡武豊町字浅水35-2	69	63	愛知県
346	一般国道366号	知多郡東浦町大字藤江	知多郡東浦町大字緒川	5.3	1386	1386	1386	1386	100.0%	100.0%	100.0%	知多郡東浦町大字石浜字中央8-1	68	63	愛知県
<県道>															
347	県道蒲郡碧南線	蒲郡市竹谷町	蒲郡市竹谷町	0.2	3	1	1	5	60.0%	20.0%	20.0%	蒲郡市神明町8-8	69	69	蒲郡市
348	県道小口名古屋線	小牧市藤島町 鏡池	小牧市藤島町 向江	0.6	12	12	12	23	52.2%	52.2%	52.2%	北名古屋市片場字白山36-1	69	64	小牧市
349	県道港中川線	名古屋市港区浜1丁目	名古屋市港区熱田前新田中川西	1.0	320	396	320	603	53.1%	65.7%	53.1%	名古屋市港区築三町三丁目8-2	71	63	名古屋市
350	県道石巻山線	豊橋市石巻町	豊橋市石巻本町	3.2	37	21	21	37	100.0%	56.8%	56.8%	豊橋市高師 本郷町	69	67	豊橋市
351	県道豊田安城線	安城市橋目町	安城市尾崎町	2.2	34	28	28	46	73.9%	60.9%	60.9%	安城市橋目町	71	68	安城市
352	県道一宮蟹江線	稲沢市小沢4丁目14	稲沢市船橋町	1.5	219	172	172	255	85.9%	67.5%	67.5%	稲沢市稲沢町	71	68	稲沢市
353	県道名古屋甚目寺線	名古屋市中区丸の内2丁目	名古屋市中区那古野2丁目	0.5	343	325	325	478	71.8%	68.0%	68.0%	名古屋市東区東外堀町35	71	67	名古屋市
354	県道諸輪名古屋線	名古屋市緑区白土	名古屋市緑区乗鞍2丁目	2.5	476	517	476	686	69.4%	75.4%	69.4%	名古屋市緑区鳴海町字矢切50	69	62	名古屋市
355	県道安城幸田線	安城市安城町	安城市河野町	2.6	63	58	58	83	75.9%	69.9%	69.9%	安城市河野町	71	68	安城市
356	県道半田環状線	半田市宮本町	半田市岩滑高山町	3.2	311	351	311	441	70.5%	79.6%	70.5%	半田市山代町	73	66	半田市
357	県道名古屋犬山線	名古屋市北区東味鏡1丁目	名古屋市北区東味鏡1丁目	0.4	127	120	120	168	75.6%	71.4%	71.4%	名古屋市北区東味鏡一丁目1401	71	69	名古屋市
358	県道東三河環状線	豊橋市石巻本町	豊橋市石巻本町	1.5	90	90	90	126	71.4%	71.4%	71.4%	豊橋市高師町字北原44	68	62	豊橋市
359	県道岩崎名古屋線	名古屋市瑞穂区弥富通5丁目	名古屋市瑞穂区弥富通3丁目	0.9	646	653	646	879	73.5%	74.3%	73.5%	名古屋市瑞穂区弥富通3-46	73	68	名古屋市
360	県道蒲郡碧南線	蒲郡市八百富町3	蒲郡市宝町10	1.2	489	368	368	500	97.8%	73.6%	73.6%	蒲郡市神明町8-8	69	69	蒲郡市
361	県道中川中村線	名古屋市中川区南八熊町	名古屋市中川区山王3丁目	1.4	1042	924	924	1249	83.4%	74.0%	74.0%	名古屋市中川区山王二丁目3	60	58	名古屋市
362	県道名古屋半田線	知多郡阿久比町大字卯坂	知多郡阿久比町大字阿久比	1.9	156	116	116	156	100.0%	74.4%	74.4%	知多郡阿久比町大字卯坂字知原岬	70	68	愛知県
363	県道名古屋外環状線	小牧市大字北外山	小牧市藤島町	5.1	613	465	465	624	98.2%	74.5%	74.5%	小牧市藤島一丁目	69	68	小牧市
364	県道岩崎名古屋線	名古屋市瑞穂区瑞穂通8丁目	名古屋市瑞穂区桃園町	1.5	988	923	923	1231	80.3%	75.0%	75.0%	名古屋市瑞穂区苗代町29-7	71	67	名古屋市
365	県道岩崎名古屋線	名古屋市瑞穂区弥富通3丁目	名古屋市瑞穂区弥富通1丁目	0.7	502	502	502	669	75.0%	75.0%	75.0%	名古屋市瑞穂区弥富通3-46	73	68	名古屋市
366	県道春日井各務原線	犬山市宇屋屋越	犬山市宇屋屋越	3.6	470	463	463	613	76.7%	75.5%	75.5%	犬山市宇屋敷	71	67	犬山市
367	県道給父西枇杷島線	あま市甚目寺	あま市上萱津	0.7	95	95	95	125	76.0%	76.0%	76.0%	あま市木田	70	67	あま市
368	県道蒲郡碧南線	蒲郡市竹谷町	蒲郡市西迫町	1.4	448	369	369	480	93.3%	76.9%	76.9%	蒲郡市竹谷町松田74-208	72	71	蒲郡市
369	県道大垣一宮線	一宮市大宮3丁目13	一宮市羽衣1丁目2	1.6	784	616	616	792	99.0%	77.8%	77.8%	一宮市大和町北高井	70	66	一宮市
370	県道井之口江南線	一宮市丹陽町重吉	一宮市千秋町勝栗	4.6	904	903	903	1156	78.2%	78.1%	78.1%	一宮市開明	67	62	一宮市
371	県道名古屋長久手線	名古屋市名東区小井堀町	名古屋市名東区小井堀町	0.3	130	121	121	154	84.4%	78.6%	78.6%	名古屋市名東区小井堀町	72	68	名古屋市
372	県道豊田東郷線	愛知郡東郷町大字諸輪	愛知郡東郷町大字諸輪	1.5	41	41	41	52	78.8%	78.8%	78.8%	愛知郡東郷町大字諸輪字下市14-2	72	68	愛知県
373	県道名古屋犬山線	春日井市二子町	春日井市味美西本町	2.0	549	443	443	559	98.2%	79.2%	79.2%	春日井市二子町	69	67	春日井市
374	県道名古屋犬山線	小牧市春日寺	小牧市大字北外山	3.2	506	439	439	552	91.7%	79.5%	79.5%	小牧市大字北外山	73	70	小牧市
375	県道浅田名古屋線	名古屋市名東区大針3丁目	名古屋市名東区梅森坂西2丁目	1.4	244	249	244	306	79.7%	81.4%	79.7%	名古屋市名東区猪高町大字高針字梅森坂	72	67	名古屋市
376	県道熱田停車場線	名古屋市熱田区森後町	名古屋市熱田区森後町	0.2	108	108	108	135	80.0%	80.0%	80.0%	名古屋市熱田区神宮二丁目5番9号	64	59	名古屋市
377	県道一宮蟹江線	津島市蛭間町字樹田	津島市神守町字古道	1.4	64	52	52	65	98.5%	80.0%	80.0%	津島市神守町字一丁目96番地2	70	68	津島市
378	県道名古屋犬山線	春日井市春日井町	春日井市春日井上ノ町	0.8	119	121	119	148	80.4%	81.8%	80.4%	春日井市柏原町	70	65	春日井市
379	県道名古屋長久手線	名古屋市名東区上社4丁目	名古屋市名東区姫若町	1.0	877	794	794	981	89.4%	80.9%	80.9%	名古屋市名東区上社三丁目608番地	70	66	名古屋市
380	県道神屋味美線	春日井市神屋町	春日井市神屋町	0.6	67	69	67	82	81.7%	84.1%	81.7%	春日井市柏原町	70	65	春日井市
381	県道春日井一宮線	一宮市丹陽町三ツ井	一宮市三ツ井2丁目28	1.7	181	152	152	186	97.3%	81.7%	81.7%	一宮市大和町北高井	70	66	一宮市
382	県道井之口江南線	一宮市丹陽町九日市場	一宮市三ツ井4丁目16	1.2	198	172	172	210	94.3%	81.9%	81.9%	一宮市今伊勢町新神戸	68	65	一宮市
383	県道大垣一宮線	一宮市籠屋3丁目7	一宮市音羽3丁目8	2.1	317	289	289	352	90.1%	82.1%	82.1%	一宮市東出町	72	68	一宮市
384	県道一宮犬山線	一宮市大浜2丁目1	一宮市時之島	2.8	714	593	593	721	99.0%	82.2%	82.2%	一宮市大赤見字若年東	70	66	一宮市
385	県道豊田知立線	みよし市三好町	みよし市三好町	0.7	32	28	28	34	94.1%	82.4%	82.4%	みよし市三好町	72	69	みよし市
386	県道小松原小池線	豊橋市山田町	豊橋市小池町	0.8	297	302	297	360	82.5%	83.9%	82.5%	豊橋市大脇町字大脇76-1	67	63	豊橋市
387	県道名古屋甚目寺線	名古屋市中区那古野2丁目	名古屋市中村区本陣通3丁目	1.7	1844	1735	1735	2096	88.0%	82.8%	82.8%	名古屋市中区名駅二丁目14-22	72	69	名古屋市
388	県道富田一宮線	一宮市富田	一宮市三条	1.8	241	241	241	291	82.8%	82.8%	82.8%	一宮市大和町毛受	67	63	一宮市
389	県道名古屋津島線	名古屋市中村区太閤通9丁目	名古屋市中村区稲葉地本通3丁目	1.1	1084	906	906	1085	99.9%	83.5%	83.5%	名古屋市中村区名駅五丁目2-15	68	64	名古屋市

No.	道路名	評価区間			環境基準達成戸数(戸)			調査区間内全戸数(戸)	環境基準達成率(%)			(参考)測定地点(注2)	(参考)測定地点での騒音レベル(注1)(LAeq)(dB)		調査機関
		起点	終点	区間延長(km)	昼間	夜間	昼夜		昼間	夜間	昼夜		昼間	夜間	
390	県道名古屋祖父江線	清須市助七	清須市一場	2.2	278	274	274	328	84.8%	83.5%	83.5%	清須市西市場	71	67	清須市
391	県道名古屋半田線	東海市加木屋町	東海市加木屋町	2.6	344	326	326	390	88.2%	83.6%	83.6%	東海市加木屋町一本木	71	68	東海市
392	県道半田常滑線	半田市東郷町	半田市彦洲町	1.4	94	95	94	112	83.9%	84.8%	83.9%	半田市宮本町	69	63	半田市
393	県道鳴海停車場線	名古屋市緑区鳴海町本町	名古屋市緑区鳴海町向田	0.2	21	25	21	25	84.0%	100.0%	84.0%	名古屋市緑区曾根二丁目427番地	65	59	名古屋市
394	県道名古屋多治見線	名古屋市守山区川東山	名古屋市守山区下志段味上野山	4.5	726	824	726	864	84.0%	95.4%	84.0%	名古屋市守山区吉根二丁目114	71	64	名古屋市
395	県道津島七宝名古屋線	名古屋市中村区岩塚町上小路	名古屋市中村区畑江通9丁目	1.3	792	792	792	942	84.1%	84.1%	84.1%	名古屋市中村区岩塚本通3-20	73	68	名古屋市
396	県道豊橋環状線	豊橋市東田町	豊橋市山田一番町	2.9	613	701	603	716	85.6%	97.9%	84.2%	豊橋市向山大池町15-9	71	64	豊橋市
397	県道岡崎刈谷線	刈谷市松栄町	刈谷市松栄町	0.4	108	107	107	127	85.0%	84.3%	84.3%	安城市緑町2-19-3	71	69	刈谷市
398	県道豊橋環状線	豊橋市山田町	豊橋市北丘町	0.4	180	209	180	212	84.9%	98.6%	84.9%	豊橋市向山大池町15-9	71	64	豊橋市
399	県道田柄名古屋線	名古屋市中村区引山2丁目	名古屋市中村区猪高町大字猪子石猪々道	2.6	1811	1812	1811	2128	85.1%	85.2%	85.1%	名古屋市中村区香流橋二丁目3-50	70	65	名古屋市
400	県道名古屋甚目寺線	名古屋市中村区本陣通3丁目	名古屋市中村区日比津町	1.8	1144	1085	1085	1270	90.1%	85.4%	85.4%	名古屋市中村区名駅二丁目14-22	72	69	名古屋市
401	県道津島七宝名古屋線	名古屋市中村区畑江通9丁目	名古屋市中村区黄金通7丁目	1.3	978	1059	978	1133	86.3%	93.5%	86.3%	名古屋市中村区岩塚本通3-20	73	68	名古屋市
402	県道あま愛西線	あま市下萱津	あま市下萱津	0.7	60	58	58	67	89.6%	86.6%	86.6%	あま市七宝町遠島	72	67	あま市
403	県道関田名古屋線	名古屋市守山区守山3丁目	名古屋市東区砂田橋2丁目	1.0	352	390	352	406	86.7%	96.1%	86.7%	名古屋市守山区守山一丁目11-16	65	59	名古屋市
404	県道岩崎名古屋線	名古屋市天白区原4丁目	名古屋市天白区池場5丁目	1.7	1303	1251	1251	1442	90.4%	86.8%	86.8%	名古屋市天白区池場三丁目1816	72	68	名古屋市
405	県道豊田東郷線	豊田市小坂町	豊田市北ノ脇	3.0	464	453	453	521	89.1%	86.9%	86.9%	豊田市宮上町	71	67	豊田市
406	県道名古屋東港線	名古屋市熱田区伝馬2丁目	名古屋市熱田区伝馬2丁目	0.5	395	394	394	453	87.2%	87.0%	87.0%	名古屋市南区南陽通六丁目1-11	67	63	名古屋市
407	県道あま愛西線	愛西市千引町	愛西市諏訪町	1.3	148	129	129	148	100.0%	87.2%	87.2%	愛西市古瀬町	70	66	愛西市
408	県道岡崎刈谷線	岡崎市大西町南ヶ原	岡崎市戸崎町池下	1.2	227	204	204	234	97.0%	87.2%	87.2%	岡崎市明大寺町大塚67-2	68	66	岡崎市
409	県道岡崎半田線	高浜市清水町3丁目	高浜市湯山町5丁目6	1.2	86	75	75	86	100.0%	87.2%	87.2%	高浜市本郷町3丁目2	70	67	高浜市
410	県道名古屋岡崎線	名古屋市天白区原4丁目	名古屋市天白区平針3丁目	1.1	1165	1024	1024	1173	99.3%	87.3%	87.3%	名古屋市天白区平針二丁目	70	68	名古屋市
411	県道関田名古屋線	名古屋市守山区川柳原	名古屋市守山区森宮町	1.3	333	361	333	381	87.4%	94.8%	87.4%	名古屋市守山区守山一丁目11-16	65	59	名古屋市
412	県道大垣一宮線	一宮市起	一宮市籠屋3丁目7	2.8	816	784	784	897	91.0%	87.4%	87.4%	一宮市東出町	72	68	一宮市
413	県道岐阜稲沢線	一宮市開明	一宮市籠屋3丁目15	1.5	184	167	167	191	96.3%	87.4%	87.4%	一宮市東出町	72	68	一宮市
414	県道名古屋江南線	一宮市千秋町町屋	一宮市千秋町町屋	0.7	47	42	42	48	97.9%	87.5%	87.5%	一宮市大和町北高井	70	66	一宮市
415	県道春日井稲沢線	稲沢市下津丹下田町	稲沢市小沢4丁目14	2.4	871	771	771	880	99.0%	87.6%	87.6%	稲沢市高御堂2丁目6	69	66	稲沢市
416	県道瀬戸大府東海線	豊明市沓掛町	豊明市栄町	5.8	269	269	269	306	87.9%	87.9%	87.9%	豊明市新田町	70	65	豊明市
417	県道阿野名古屋線	名古屋市天白区池場5丁目	名古屋市天白区道明町	0.8	353	359	353	401	88.0%	89.5%	88.0%	名古屋市天白区島田一丁目801	72	66	名古屋市
418	県道岡崎環状線	岡崎市鴨田町所屋敷	岡崎市大平町石丸	4.7	1101	1020	1020	1158	95.1%	88.1%	88.1%	岡崎市小呂町3丁目22-2	70	67	岡崎市
419	県道宮上知立線	豊田市宮上町	豊田市上丘町	4.6	457	407	407	461	99.1%	88.3%	88.3%	豊田市田町	70	66	豊田市
420	県道鳥ヶ地名古屋線	名古屋市中村区日比津町	名古屋市西区堀越町大縄	4.0	502	501	501	567	88.5%	88.4%	88.4%	名古屋市中村区稲西町11	60	55	名古屋市
421	県道給父清須線	稲沢市福島町	稲沢市中之庄町	2.6	95	94	94	106	89.6%	88.7%	88.7%	稲沢市附島町	69	65	稲沢市
422	県道港中川線	名古屋市港区熱田前新田中川西	名古屋市港区稲永1丁目	1.3	230	259	230	259	88.8%	100.0%	88.8%	名古屋市港区築三町三丁目8-2	71	63	名古屋市
423	県道一宮蟹江線	あま市蜂須賀	あま市丹波	0.8	18	16	16	18	100.0%	88.9%	88.9%	あま市蜂須賀	72	68	あま市
424	県道岡崎環状線	岡崎市大平町石丸	岡崎市上地4丁目	4.6	777	807	775	868	89.5%	93.0%	89.3%	岡崎市上地4丁目1-32	68	62	岡崎市
425	県道名古屋豊山稲沢線	北名古屋市徳重	北名古屋市境	2.2	237	213	213	237	100.0%	89.9%	89.9%	北名古屋市山之腰	70	67	北名古屋市
426	県道内津勝川線	春日井市出川町	春日井市鳥居松町	4.0	709	702	701	778	91.1%	90.2%	90.1%	春日井市柏原町	70	65	春日井市
427	県道関田名古屋線	名古屋市昭和区檀溪通5丁目	名古屋市瑞穂区弥富通3丁目	2.9	1769	1924	1769	1954	90.5%	98.5%	90.5%	名古屋市瑞穂区田辺通一丁目14-2	70	64	名古屋市
428	県道東三河環状線	豊橋市西高師町	豊橋市大岩町	3.9	117	106	106	117	100.0%	90.6%	90.6%	豊橋市高師 本郷町	69	67	豊橋市
429	県道諸輪名古屋線	名古屋市緑区鳴海町三皿	名古屋市南区星崎2丁目	1.3	297	315	297	326	91.1%	96.6%	91.1%	名古屋市緑区鳴海町字矢切50	69	62	名古屋市
430	県道岡崎足助線	岡崎市岩津町於御所	岡崎市桑原町大曲り	4.4	249	270	248	272	91.5%	99.3%	91.2%	岡崎市細川町長原57-25	69	63	岡崎市
431	県道名古屋中環状線	名古屋市港区小賀須2丁目	名古屋市港区当知1丁目	1.5	356	390	356	390	91.3%	100.0%	91.3%	名古屋市港区明正一丁目260番地	71	64	名古屋市
432	県道豊田知立線	みよし市三好町	みよし市三好町	2.0	211	193	193	211	100.0%	91.5%	91.5%	みよし市三好町	72	69	みよし市
433	県道豊橋渥美線	豊橋市富本町	豊橋市明海町	5.2	1147	1052	1052	1148	99.9%	91.6%	91.6%	豊橋市中野町	69	66	豊橋市
434	県道中川中村線	名古屋市中川区山王3丁目	名古屋市中村区名駅4丁目	2.1	1860	1840	1840	2006	92.7%	91.7%	91.7%	名古屋市中村区名駅南二丁目5-14	67	63	名古屋市
435	県道弥富名古屋線	名古屋市昭和区東郊通9丁目	名古屋市昭和区桜山町6丁目	1.2	1513	1517	1513	1647	91.9%	92.1%	91.9%	名古屋市昭和区広見町五丁目55	65	60	名古屋市
436	県道諸輪名古屋線	名古屋市緑区平手南2丁目	名古屋市緑区鳴海町三皿	3.5	1256	1282	1256	1359	92.4%	94.3%	92.4%	名古屋市緑区鳴海町字矢切50	69	62	名古屋市
437	県道名古屋中環状線	名古屋市西区円明町	名古屋市西区山田町大字平田	1.7	112	112	112	121	92.6%	92.6%	92.6%	名古屋市西区山木一丁目1	61	55	名古屋市
438	県道田柄名古屋線	名古屋市中村区宮の腰町	名古屋市中村区古出来3丁目	1.2	986	1063	986	1065	92.6%	99.8%	92.6%	名古屋市中村区北千種二丁目1-10	66	59	名古屋市
439	県道城下老津線	豊橋市城下町	豊橋市老津町	4.8	38	38	38	41	92.7%	92.7%	92.7%	豊橋市多米町3丁目7-3	65	59	豊橋市
440	県道岐阜稲沢線	一宮市大和町北高井	一宮市萩原町中島	2.3	100	93	93	100	100.0%	93.0%	93.0%	一宮市大和町北高井	70	66	一宮市
441	県道名古屋岡崎線	豊田市若林西町	豊田市若林東町	1.6	436	407	407	437	99.8%	93.1%	93.1%	豊田市若林西町	69	66	豊田市
442	県道豊田知立線	みよし市福谷町	みよし市筋生町	1.1	72	68	68	73	98.6%	93.2%	93.2%	みよし市筋生町愛宕下	69	65	みよし市
443	県道春日井長久手線	尾張旭市新居	尾張旭市瀬戸川町2丁目	4.5	848	820	820	880	96.4%	93.2%	93.2%	尾張旭市東栄町1丁目	68	64	尾張旭市
444	県道名古屋長久手線	名古屋市中区新栄2丁目	名古屋市中村区今池5丁目	1.4	1981	1847	1847	1981	100.0%	93.2%	93.2%	名古屋市中区新栄三丁目1-5	68	66	名古屋市
445	県道春日井一宮線	一宮市三ツ井5丁目23	一宮市三ツ井5丁目1	0.6	74	69	69	74	100.0%	93.2%	93.2%	一宮市大和町北高井	70	66	一宮市
446	県道桜井岡崎線	岡崎市下青野町奥屋敷	岡崎市天白町東池	2.9	341	322	322	345	98.8%	93.3%	93.3%	岡崎市土井町駒之舞28-4	67	64	岡崎市
447	県道弥富名古屋線	名古屋市中川区南八熊町	名古屋市昭和区東郊通9丁目	2.0	1093	1056	1055	1130	96.7%	93.5%	93.4%	名古屋市中川区荒子一丁目217	68	63	名古屋市

No.	道路名	評価区間			環境基準達成戸数(戸)			調査区間内全戸数(戸)	環境基準達成率(%)			(参考)測定地点(注2)	(参考)測定地点での騒音レベル(注1)(LAeq)(dB)		調査機関
		起点	終点	区間延長(km)	昼間	夜間	昼夜		昼間	夜間	昼夜		昼間	夜間	
448	県道名古屋津島線	名古屋市中村区稲葉地本通3丁目	名古屋市中村区稲葉地町鷲野	0.3	142	135	135	144	98.6%	93.8%	93.8%	名古屋市中村区名駅五丁目2-15	68	64	名古屋市
449	県道東三河環状線	豊橋市大山町	豊橋市磯辺下地町	1.5	48	45	45	48	100.0%	93.8%	93.8%	豊橋市大脇町字大脇76-1	67	63	豊橋市
450	県道名古屋外環状線	名古屋市区西玉池町	名古屋市区西南川町	1.4	530	499	499	532	99.6%	93.8%	93.8%	名古屋市区西玉池町4	68	67	名古屋市
451	県道岩崎名古屋線	名古屋市区天白区平針2丁目	名古屋市区天白区平針2丁目	0.3	94	91	91	97	96.9%	93.8%	93.8%	名古屋市区東区勢子坊二丁目1501	66	60	名古屋市
452	県道知立東浦線	刈谷市桜町	刈谷市東陽町	0.9	229	229	229	244	93.9%	93.9%	93.9%	刈谷市司町	65	60	刈谷市
453	県道あま愛西線	海部郡大治町大字長牧	海部郡大治町大字西條	1.4	261	261	261	278	93.9%	93.9%	93.9%	海部郡大治町大字花常字本郷66-1	71	66	愛知県
454	県道名古屋江南線	名古屋市区西浄心本通3丁目	名古屋市区西庄内通2丁目	0.7	503	496	495	527	95.4%	94.1%	93.9%	名古屋市区西庄内通二丁目7	69	65	名古屋市
455	県道今川刈谷停車場線	刈谷市今川町	刈谷市桜町	5.3	914	914	914	973	93.9%	93.9%	93.9%	刈谷市泉田町	71	66	刈谷市
456	県道名古屋半田線	名古屋市区港大江町	名古屋市区港船見町	2.4	16	16	16	17	94.1%	94.1%	94.1%	名古屋市区南区大同町二丁目	66	63	名古屋市
457	県道大山豊橋停車場線	豊橋市大山町	豊橋市駅前大通	5.7	1186	1122	1122	1190	99.7%	94.3%	94.3%	豊橋市大脇町字大脇76-1	67	63	豊橋市
458	県道津島七宝名古屋線	あま市七宝町鷹居	あま市七宝町伊福	1.6	195	184	184	195	100.0%	94.4%	94.4%	あま市七宝町鯉橋	69	65	あま市
459	県道岡崎刈谷線	岡崎市戸崎池下	岡崎市天白町東池	1.8	238	238	238	252	94.4%	94.4%	94.4%	岡崎市上和田町南屋敷26-1	71	66	岡崎市
460	県道名古屋長久手線	名古屋市区東区姫若町	名古屋市区東区小井堀町	0.5	360	370	360	381	94.5%	97.1%	94.5%	名古屋市区緑区鳴海町	67	61	名古屋市
461	県道豊田環状線	豊田市トヨタ町	豊田市曙町	2.0	614	649	614	649	94.6%	100.0%	94.6%	豊田市山之手	63	55	豊田市
462	県道名古屋江南線	岩倉市大地町	岩倉市鈴井町	1.5	240	229	229	242	99.2%	94.6%	94.6%	岩倉市鈴井町下新田	71	68	岩倉市
463	県道小松原小池線	豊橋市山田一番町	豊橋市山田町	0.2	18	19	18	19	94.7%	100.0%	94.7%	豊橋市向山大池町15-9	71	64	豊橋市
464	県道豊橋豊川線	豊橋市下地町	豊橋市大村町	2.7	430	453	430	453	94.9%	100.0%	94.9%	豊橋市向山大池町15-9	71	64	豊橋市
465	県道瀬戸大府東海線	長久手市山越	長久手市山野田	0.9	456	479	456	479	95.2%	100.0%	95.2%	日進市岩崎町六坊7-1	71	63	長久手市
466	県道浅野羽根岩倉線	岩倉市鈴井町	岩倉市中本町	1.3	694	661	661	694	100.0%	95.2%	95.2%	岩倉市西市町東畑田	69	66	岩倉市
467	県道上半田川名古屋線	名古屋市区守山区向台1丁目	名古屋市区東区猪子石原3丁目	0.9	544	545	544	571	95.3%	95.4%	95.3%	名古屋市区東区引山三丁目564	60	54	名古屋市
468	県道豊田一色線	安城市井杭山町	安城市箕輪町	2.2	531	506	506	531	100.0%	95.3%	95.3%	安城市三河安城南町1-16-2	67	65	安城市
469	県道豊橋乗本線	豊橋市旭本町	豊橋市石巻本町	5.6	586	586	586	613	95.6%	95.6%	95.6%	豊橋市大脇町字大脇76-1	67	63	豊橋市
470	県道津島七宝名古屋線	津島市神尾町蓮池	津島市神尾町吉田	0.7	23	22	22	23	100.0%	95.7%	95.7%	あま市七宝町伊福四之割	70	66	津島市
471	県道岡崎刈谷線	岡崎市美合町五反田	岡崎市大西町南ヶ原	1.4	212	203	203	212	100.0%	95.8%	95.8%	岡崎市美合町五本松68-1	69	66	岡崎市
472	県道小口名古屋線	北名古屋市区熊之庄	北名古屋市区久地野	3.5	824	809	809	844	97.6%	95.9%	95.9%	北名古屋市区高田寺東の川	69	66	北名古屋市
473	県道神味味美線	春日井市東山町	春日井市東野町	1.4	47	49	47	49	95.9%	100.0%	95.9%	春日井市柏原町	70	65	春日井市
474	県道名古屋半田線	名古屋市区緑区大高町熊野山	名古屋市区緑区大高町深谷	0.4	24	25	24	25	96.0%	100.0%	96.0%	名古屋市区緑区大高町北白砂7-1	64	53	名古屋市
475	県道豊田東郷線	みよし市打越町	みよし市三好町	2.8	149	144	144	150	99.3%	96.0%	96.0%	みよし市三好町	68	65	みよし市
476	県道津島七宝名古屋線	名古屋市区中川区五月南通2丁目	名古屋市区中川区金山町1丁目	2.3	1977	1955	1955	2033	97.2%	96.2%	96.2%	名古屋市区中川区八幡本通2-22	67	63	名古屋市
477	県道浅野羽根岩倉線	一宮市千秋町浅野羽根	一宮市千秋町町屋	2.1	229	228	228	237	96.6%	96.2%	96.2%	一宮市大和町毛受	67	63	一宮市
478	県道岡崎刈谷線	安城市三河安城南町	安城市緑町	1.1	342	336	336	349	98.0%	96.3%	96.3%	安城市緑町2-19-3	71	69	安城市
479	県道春日井一宮線	春日井市瑞穂通	春日井市町屋町	3.0	513	498	498	517	99.2%	96.3%	96.3%	春日井市八田町	69	65	春日井市
480	県道瀬戸大府東海線	愛知県東郷町白鳥	愛知県東郷町大字春木	3.7	505	505	505	524	96.4%	96.4%	96.4%	愛知県東郷町大字和合字北蚊谷171	72	67	愛知県
481	県道名古屋東港線	名古屋市区港区大江町	名古屋市区港区龍宮町	0.8	55	55	55	57	96.5%	96.5%	96.5%	名古屋市区南区南陽通六丁目1-11	67	63	名古屋市
482	県道給父清須線	あま市森七丁目	あま市方領五反地	1.9	167	167	167	173	96.5%	96.5%	96.5%	あま市方領屋敷186	70	65	あま市
483	県道名古屋蟹江弥富線	名古屋市区中川区新家2丁目	名古屋市区中川区新家2丁目	0.6	59	57	57	59	100.0%	96.6%	96.6%	名古屋市区中川区新家二丁目1501	65	62	名古屋市
484	県道中原東細谷線	豊橋市中原町	豊橋市東細谷町	5.4	90	92	90	93	96.8%	98.9%	96.8%	豊橋市富士見台3丁目	65	58	豊橋市
485	県道篠木尾張旭線	名古屋市区守山区大字吉根上島	名古屋市区守山区深沢1丁目	0.5	61	63	61	63	96.8%	100.0%	96.8%	名古屋市区守山区花咲台一丁目1006	67	61	名古屋市
486	県道豊田知立線	みよし市三好町	みよし市福田町	1.4	63	61	61	63	100.0%	96.8%	96.8%	みよし市三好町	72	69	みよし市
487	県道浅井清洲線	一宮市浅野	一宮市丹陽町三ツ井	2.9	277	277	277	286	96.9%	96.9%	96.9%	一宮市大和町毛受	67	63	一宮市
488	県道幸田石井線	額田郡幸田町大字菱池	額田郡幸田町大字野場	2.9	220	220	220	227	96.9%	96.9%	96.9%	額田郡幸田町大字野場字下市場19-3	71	66	愛知県
489	県道篠木尾張旭線	春日井市篠木町	春日井市熊野町	2.3	359	359	359	370	97.0%	97.0%	97.0%	春日井市柏原町	70	65	春日井市
490	県道阿野名古屋線	名古屋市区緑区鳴海町大清水	名古屋市区緑区平手南2丁目	2.0	442	442	442	455	97.1%	97.1%	97.1%	名古屋市区緑区鳴海町字大清水69-68	69	64	名古屋市
491	県道名古屋岡崎線	名古屋市区天白区植田南2丁目	名古屋市区天白区原4丁目	1.4	1680	1670	1670	1717	97.8%	97.3%	97.3%	名古屋市区天白区植田三丁目1510	66	62	名古屋市
492	県道岐阜稲沢線	一宮市北方町北方	一宮市木曾川町黒田	1.1	182	178	178	183	99.5%	97.3%	97.3%	一宮市大和町北高井	70	66	一宮市
493	県道熱田停車場伝馬線	名古屋市区熱田区森後町	名古屋市区熱田区伝馬2丁目	1.1	396	396	396	407	97.3%	97.3%	97.3%	名古屋市区熱田区神宮二丁目5番9号	64	59	名古屋市
494	県道関田名古屋線	名古屋市区千種区宮の腰町	名古屋市区千種区末盛通3丁目	2.1	1277	1283	1266	1301	98.2%	98.6%	97.3%	名古屋市区千種区城山新町一丁目	69	65	名古屋市
495	県道名古屋半田線	大府市吉川町	大府市桜木町	3.1	111	111	111	114	97.4%	97.4%	97.4%	大府市馬池町	62	55	大府市
496	県道名古屋十四山線	名古屋市区港区小賀須2丁目	名古屋市区港区春田野3丁目	1.3	611	611	611	627	97.4%	97.4%	97.4%	名古屋市区港区七反野二丁目1605番地	66	61	名古屋市
497	県道春日井長久手線	名古屋市区守山区下志段味北畑	名古屋市区守山区下志段味上野山	0.9	197	201	197	202	97.5%	99.5%	97.5%	名古屋市区守山区大字中志段味二ツ塚2238-2	67	61	名古屋市
498	県道篠木尾張旭線	名古屋市区守山区深沢1丁目	名古屋市区守山区大森北2丁目	1.9	326	330	326	334	97.6%	98.8%	97.6%	名古屋市区守山区花咲台一丁目1006	67	61	名古屋市
499	県道守山西線	名古屋市区守山区川東山	名古屋市区守山区川上町	1.1	410	410	410	420	97.6%	97.6%	97.6%	名古屋市区守山区松坂町152	70	65	名古屋市
500	県道名古屋豊山稲沢線	北名古屋市区六ツ師	北名古屋市区徳重	2.9	1152	1176	1151	1179	97.7%	99.7%	97.6%	北名古屋市区熊之庄	68	62	北名古屋市
501	県道名古屋祖父江線	名古屋市区西区栄生3丁目	名古屋市区西区枇杷島町柳場	0.9	626	626	626	641	97.7%	97.7%	97.7%	名古屋市区西区枇杷島一丁目19-2	66	61	名古屋市
502	県道浅井犬山線	一宮市浅井町前野	一宮市浅井町尾関	0.3	88	88	88	90	97.8%	97.8%	97.8%	一宮市開明	64	57	一宮市
503	県道名古屋長久手線	名古屋市区千種区末盛通3丁目	名古屋市区千種区東山通1丁目	0.6	786	775	775	792	99.2%	97.9%	97.9%	名古屋市区千種区桜が丘16	69	64	名古屋市
504	県道春日井稲沢線	名古屋市区北区六が池町	名古屋市区北区北久手町	0.4	48	47	47	48	100.0%	97.9%	97.9%	名古屋市区守山区小幡五丁目1-39	68	64	名古屋市
505	県道名古屋中環状線	名古屋市区東区社が丘1丁目	名古屋市区守山区四軒家2丁目	2.2	1553	1553	1553	1586	97.9%	97.9%	97.9%	名古屋市区守山区小幡五丁目1-39	68	64	名古屋市

No.	道路名	評価区間			環境基準達成戸数(戸)			調査区間内全戸数(戸)	環境基準達成率(%)			(参考)測定地点(注2)	(参考)測定地点での騒音レベル(注1)(LAeq)(dB)		調査機関
		起点	終点	区間延長(km)	昼間	夜間	昼夜		昼間	夜間	昼夜		昼間	夜間	
506	県道西尾知多線	知多郡阿久比町大字卯坂	知多郡阿久比町大字草木	2.9	243	238	238	243	100.0%	97.9%	97.9%	知多郡阿久比町大字草木字堀田25-1	69	66	愛知県
507	県道津島七宝名古屋線	名古屋市市中川区島井町	名古屋市中村区岩塚町上小路	1.7	431	435	431	440	98.0%	98.9%	98.0%	名古屋市中川区万場五丁目	70	64	名古屋市
508	県道名古屋中環状線	名古屋市天白区福池二丁目	名古屋市天白区菅田3丁目	0.4	48	49	48	49	98.0%	100.0%	98.0%	名古屋市名東区高針原一丁目507	69	63	名古屋市
509	県道名古屋中環状線	名古屋市名東区勢子坊2丁目	名古屋市名東区社が丘1丁目	1.2	1188	1175	1175	1199	99.1%	98.0%	98.0%	名古屋市名東区上社五丁目207	67	62	名古屋市
510	県道豊田一色線	豊田市大林町	豊田市吉原町	5.3	674	661	661	674	100.0%	98.1%	98.1%	豊田市住吉町	65	61	豊田市
511	県道石巻秋平豊川線	豊橋市石巻西川町	豊橋市賀茂町	3.2	52	53	52	53	98.1%	100.0%	98.1%	豊橋市多米西町3丁目7-3	65	59	豊橋市
512	県道名古屋岡崎線	愛知県東郷町大字春木	愛知県東郷町大字春木	3.3	477	473	473	482	99.0%	98.1%	98.1%	愛知県東郷町三ツ池2丁目1番地1	69	66	愛知県
513	県道一宮各務原線	一宮市文京1丁目4	一宮市佐千原	1.8	498	491	491	500	99.6%	98.2%	98.2%	一宮市中島通	66	60	一宮市
514	県道名古屋一宮線	名古屋市中川区長良町1丁目	名古屋市中村区太閤通6丁目	1.8	999	1005	997	1015	98.4%	99.0%	98.2%	名古屋市中村区北畑町4-1	66	61	名古屋市
515	県道笠寺星崎線	名古屋市南区星崎2丁目	名古屋市南区砂口町	1.5	724	728	724	737	98.2%	98.8%	98.2%	名古屋市南区呼続一丁目10-3	66	59	名古屋市
516	県道岡崎足助線	岡崎市康生通南1丁目	岡崎市鴨田町所屋敷	2.8	951	949	948	965	98.5%	98.3%	98.2%	岡崎市伊賀町愛宕下34-2	66	60	岡崎市
517	県道小牧春日井線	春日井市上田楽町	春日井市上田楽町	1.1	116	116	116	118	98.3%	98.3%	98.3%	春日井市八光町	67	62	春日井市
518	県道高蔵寺小牧線	春日井市高蔵寺町	春日井市高座台	0.6	407	408	407	414	98.3%	98.6%	98.3%	春日井市白山町	70	65	春日井市
519	県道桜井岡崎線	岡崎市天白町東池	岡崎市明大寺本町	2.7	656	655	655	666	98.5%	98.3%	98.3%	岡崎市天白町河原77-1	66	63	岡崎市
520	県道萩原三条北方線	一宮市三条	一宮市三条	0.7	121	121	121	123	98.4%	98.4%	98.4%	一宮市大和町毛受	67	63	一宮市
521	県道諸輪名古屋線	名古屋市南区柴田本通1丁目	名古屋市港区船見町	1.1	184	184	184	187	98.4%	98.4%	98.4%	名古屋市南区白水町20	70	65	名古屋市
522	県道一宮蟹江線	海部郡蟹江町大字西之森	海部郡蟹江町大字蟹江新田	2.6	385	379	379	385	100.0%	98.4%	98.4%	海部郡蟹江町源氏3丁目211	66	63	愛知県
523	県道米津碧南線	碧南市神有町	碧南市中江町	4.3	700	708	700	711	98.5%	99.6%	98.5%	碧南市日進町	67	61	碧南市
524	県道名古屋長久手線	名古屋市中村区名駅南1丁目	名古屋市中区栄2丁目	1.0	130	129	129	131	99.2%	98.5%	98.5%	名古屋市守山区大森二丁目1302	67	60	名古屋市
525	県道西条清須線	あま市基目寺	あま市西今宿	0.7	130	130	130	132	98.5%	98.5%	98.5%	あま市西今宿	64	58	あま市
526	県道鳥ヶ地名古屋線	名古屋市中村区岩塚町上小路	名古屋市中村区日比津町	2.9	592	590	590	599	98.8%	98.5%	98.5%	名古屋市中村区稲西町11	60	55	名古屋市
527	県道阿野名古屋線	名古屋市天白区島田黒石	名古屋市天白区池場5丁目	2.0	1071	1087	1071	1087	98.5%	100.0%	98.5%	名古屋市天白区土原五丁目210	68	61	名古屋市
528	県道豊橋乗本線	豊橋市賀茂町	豊橋市賀茂町	2.6	69	70	69	70	98.6%	100.0%	98.6%	豊橋市多米西町3丁目7-3	65	59	豊橋市
529	県道名古屋江南線	名古屋市西区稲生町杵先	名古屋市西区市場木町	1.1	425	421	421	427	99.5%	98.6%	98.6%	名古屋市西区市場木町	67	62	名古屋市
530	県道津島七宝名古屋線	名古屋市中川区新家2丁目	名古屋市中川区新家2丁目	0.2	75	74	74	75	100.0%	98.7%	98.7%	名古屋市中川区八幡本通2-22	67	63	名古屋市
531	県道力石名古屋線	長久手市茨ヶ廻間	長久手市久保山	4.5	371	371	371	376	98.7%	98.7%	98.7%	長久手市杵ヶ池	71	66	長久手市
532	県道田畑名古屋線	名古屋市千種区猪高町大字猪子猪々道	名古屋市千種区宮の腰町	1.2	1410	1429	1410	1429	98.7%	100.0%	98.7%	名古屋市千種区北千種二丁目1-10	66	59	名古屋市
533	県道小折一宮線	一宮市千秋町加納馬場	一宮市和光2丁目1	5.2	979	977	977	990	98.9%	98.7%	98.7%	一宮市浅井町大日比野	68	46	一宮市
534	県道豊橋大知波線	豊橋市八町通	豊橋市東田町	0.7	226	227	226	229	98.7%	99.1%	98.7%	豊橋市大脇町字大脇76-1	67	63	豊橋市
535	県道名古屋中環状線	名古屋市守山区森孝3丁目	名古屋市守山区大森3丁目	2.4	989	987	986	999	99.0%	98.8%	98.7%	名古屋市守山区大森二丁目1302	67	60	名古屋市
536	県道名古屋豊田線	名古屋市天白区原4丁目	名古屋市天白区平針3丁目	1.3	1157	1144	1143	1158	99.9%	98.8%	98.7%	名古屋市天白区平針五丁目1309	66	58	名古屋市
537	県道緑瑞穂線	名古屋市緑区鳴海町三皿	名古屋市南区笠寺町西之門	2.6	1073	1078	1073	1087	98.7%	99.2%	98.7%	名古屋市南区笠寺町字上新町	67	60	名古屋市
538	県道名古屋十四山線	名古屋市港区春田野3丁目	名古屋市港区南陽町大字西福田雁島	2.1	387	387	387	392	98.7%	98.7%	98.7%	名古屋市港区西福田四丁目1017番地	69	64	名古屋市
539	県道名古屋十四山線	名古屋市中川区下之一色町松蔭3丁目	名古屋市中川区当知町6丁目	1.3	312	316	312	316	98.7%	100.0%	98.7%	名古屋市中川区東起町五丁目13	60	55	名古屋市
540	県道名古屋基目寺線	あま市下萱津	あま市基目寺	1.4	237	234	234	237	100.0%	98.7%	98.7%	あま市中萱津	69	65	あま市
541	県道名古屋中環状線	名古屋市天白区菅田3丁目	名古屋市天白区池場2丁目	1.7	393	393	393	398	98.7%	98.7%	98.7%	名古屋市天白区福池二丁目421	66	61	名古屋市
542	県道大垣江南線	一宮市大赤見	一宮市春明	2.5	641	633	633	641	100.0%	98.8%	98.8%	一宮市開明	64	57	一宮市
543	県道富田一宮線	一宮市萩原町花井方	一宮市末広2丁目1	2.2	397	397	397	402	98.8%	98.8%	98.8%	一宮市大和町毛受	67	63	一宮市
544	県道岩藤名古屋線	名古屋市名東区猪高町大字高針前田	名古屋市千種区星が丘元町	1.7	2166	2192	2166	2193	98.8%	100.0%	98.8%	名古屋市名東区名東本通5-52	67	60	名古屋市
545	県道多治見犬山線	犬山市宇杖下	犬山市大字羽黒	4.2	483	483	483	489	98.8%	98.8%	98.8%	犬山市長者町	66	59	犬山市
546	県道名古屋多治見線	名古屋市東区矢田東	名古屋市守山区守山3丁目	1.4	734	735	734	743	98.8%	98.9%	98.8%	名古屋市守山区小幡二丁目2-4	65	59	名古屋市
547	県道一宮各務原線	一宮市佐千原	一宮市浅井町河田	4.4	914	918	914	925	98.8%	99.2%	98.8%	一宮市小信中島	67	62	一宮市
548	県道春日井稲沢線	春日井市大和通	春日井市味美上ノ町	2.1	582	584	582	589	98.8%	99.2%	98.8%	春日井市柏原町	70	65	春日井市
549	県道春日井各務原線	春日井市味美西本町	春日井市宮町	2.0	333	335	333	337	98.8%	99.4%	98.8%	春日井市神屋町	68	62	春日井市
550	県道緑瑞穂線	名古屋市南区笠寺町西之門	名古屋市瑞穂区神穂町	2.5	1587	1584	1582	1600	99.2%	99.0%	98.9%	名古屋市南区呼続一丁目10-3	66	59	名古屋市
551	県道東大見岡崎線	岡崎市稲熊町1丁目	岡崎市真伝町抱六岩	1.7	272	273	272	275	98.9%	99.3%	98.9%	岡崎市真伝町吉祥2-55	69	62	岡崎市
552	県道名古屋中環状線	名古屋市守山区森宮町	名古屋市守山区幸心3丁目	1.3	550	547	546	552	99.6%	99.1%	98.9%	名古屋市守山区西川原町130	67	60	名古屋市
553	県道松戸西枇杷島線	春日井市勝川町	春日井市追進町	0.5	91	92	91	92	98.9%	100.0%	98.9%	春日井市神屋町	68	62	春日井市
554	県道田畑名古屋線	名古屋市東区徳川1丁目	名古屋市東区白壁4丁目	0.8	828	828	828	837	98.9%	98.9%	98.9%	名古屋市東区山口町16-21	65	60	名古屋市
555	県道名古屋江南線	名古屋市西区市場木町	名古屋市西区貴生町	1.1	652	645	645	652	100.0%	98.9%	98.9%	名古屋市西区南川町64-1	65	59	名古屋市
556	県道関田名古屋線	名古屋市千種区末盛通3丁目	名古屋市昭和区檀溪通5丁目	3.1	2952	2934	2934	2965	99.6%	99.0%	99.0%	名古屋市昭和区区川原通四丁目5-1	69	65	名古屋市
557	県道内津勝川線	春日井市内津町	春日井市出川町	9.4	764	760	759	767	99.6%	99.1%	99.0%	春日井市神屋町	68	62	春日井市
558	県道南大須鴨田線	岡崎市鴨田町荒子	岡崎市真伝町抱六岩	1.3	393	393	391	395	99.5%	99.5%	99.0%	岡崎市真伝町荒戸34-1	66	59	岡崎市
559	県道知立東浦線	刈谷市広小路	刈谷市司町	0.5	200	200	200	202	99.0%	99.0%	99.0%	刈谷市司町	65	60	刈谷市
560	県道神屋味美線	春日井市東野町	春日井市八田町	2.3	503	502	502	507	99.2%	99.0%	99.0%	春日井市八光町	67	62	春日井市
561	県道守山西線	名古屋市北区安井町薬師浦	名古屋市西区堀越町大縄	5.2	1618	1614	1614	1630	99.3%	99.0%	99.0%	名古屋市北区成願寺二丁目7-16	57	52	名古屋市
562	県道萩原三条北方線	一宮市萩原町朝宮	一宮市奥町	4.6	714	713	713	720	99.2%	99.0%	99.0%	一宮市開明	64	57	一宮市
563	県道名古屋中環状線	名古屋市緑区浦里2丁目	名古屋市天白区野並3丁目	1.4	720	722	720	727	99.0%	99.3%	99.0%	名古屋市緑区鳴海町	67	61	名古屋市

No.	道路名	評価区間			環境基準達成戸数(戸)			調査区間内全戸数(戸)	環境基準達成率(%)			(参考)測定地点(注2)	(参考)測定地点での騒音レベル(注1)(LAeq)(dB)		調査機関
		起点	終点	区間延長(km)	昼間	夜間	昼夜		昼間	夜間	昼夜		昼間	夜間	
564	県道名古屋犬山線	名古屋市北区黒川本通1丁目	名古屋市北区安井町薬師浦	2.1	1037	1036	1036	1046	99.1%	99.0%	99.0%	名古屋市北区稚児宮通1-37	67	64	名古屋市
565	県道名古屋一宮線	一宮市首羽1丁目4	一宮市木曾川町黒田	6.1	1716	1711	1711	1727	99.4%	99.1%	99.1%	一宮市今伊勢町新神戸	68	65	一宮市
566	県道萩原三条北方線	一宮市籠屋3丁目14	一宮市木曾川町黒田	4.7	108	107	107	108	100.0%	99.1%	99.1%	一宮市開明	67	62	一宮市
567	県道名古屋瀬戸線	名古屋市守山区大森3丁目	名古屋市守山区大森5丁目	1.1	764	764	764	771	99.1%	99.1%	99.1%	名古屋市守山区小幡五丁目1-39	68	64	名古屋市
568	県道名古屋中環状線	名古屋市北区桐畑町	名古屋市西区比良4丁目	2.7	1272	1272	1272	1283	99.1%	99.1%	99.1%	名古屋市中川区吉津三丁目122	70	65	名古屋市
569	県道名古屋中環状線	名古屋市天白区元植田1丁目	名古屋市名東区牧の原1丁目	1.4	712	712	712	718	99.2%	99.2%	99.2%	名古屋市名東区高針原一丁目507	69	63	名古屋市
570	県道岩藤名古屋線	名古屋市名東区梅森坂3丁目	名古屋市名東区猪高町大字高針前田	1.9	971	976	971	979	99.2%	99.7%	99.2%	名古屋市名東区新宿二丁目220番地	69	63	名古屋市
571	県道緑瑞穂線	名古屋市緑区境松1丁目	名古屋市緑区鳴海町三皿	3.5	1498	1496	1492	1504	99.6%	99.5%	99.2%	名古屋市緑区曾根二丁目427番地	65	59	名古屋市
572	県道名古屋多治見線	名古屋市守山区下志段味上野山	名古屋市守山区上志段味深田	2.0	251	253	251	253	99.2%	100.0%	99.2%	名古屋市守山区小幡二丁目2-4	65	59	名古屋市
573	県道弥富名古屋線	名古屋市中川区打中1丁目	名古屋市中川区太平通2丁目	2.1	1473	1475	1473	1484	99.3%	99.4%	99.3%	名古屋市中川区荒子一丁目217	68	63	名古屋市
574	県道一宮川島線	一宮市大宮4丁目5	一宮市光明寺	6.0	1102	1095	1095	1103	99.9%	99.3%	99.3%	一宮市浅井町大日比野	68	46	一宮市
575	県道名古屋外環状線	春日井市鷹来町	春日井市東野町	2.0	138	139	138	139	99.3%	100.0%	99.3%	春日井市八光町	67	62	春日井市
576	県道名古屋中環状線	名古屋市中川区富田町大字江松附合	名古屋市区小賀須2丁目	1.8	415	415	415	418	99.3%	99.3%	99.3%	名古屋市中川区吉津三丁目122	70	65	名古屋市
577	県道鳥ヶ地名古屋線	名古屋市中川区下之一色町松蔭3丁目	名古屋市中村区岩塚町上小路	4.6	555	555	555	559	99.3%	99.3%	99.3%	名古屋市中村区稲西町11	60	55	名古屋市
578	県道岡崎環状線	岡崎市暮戸町霞野	岡崎市北野町東河原	1.9	452	449	449	452	100.0%	99.3%	99.3%	岡崎市北野町西河原81	67	65	岡崎市
579	県道岡崎環状線	岡崎市北野町東河原	岡崎市鴨田町所屋敷	2.4	307	305	305	307	100.0%	99.3%	99.3%	岡崎市大樹寺2丁目1-16	68	64	岡崎市
580	県道高蔵寺小牧線	春日井市白山町	春日井市上野町	2.4	473	473	473	476	99.4%	99.4%	99.4%	春日井市白山町	70	65	春日井市
581	県道大垣江南線	一宮市今伊勢町馬寄	一宮市大赤見	3.3	965	962	962	968	99.7%	99.4%	99.4%	一宮市開明	64	57	一宮市
582	県道鹿ノ子島南小淵線	一宮市春明	一宮市南小淵	3.5	498	498	498	501	99.4%	99.4%	99.4%	一宮市小信中島	67	62	一宮市
583	県道江南木曾川線	一宮市瀬部	一宮市大毛	3.2	834	839	834	839	99.4%	100.0%	99.4%	一宮市浅井町大日比野	68	46	一宮市
584	県道西萩原北方線	一宮市西萩原	一宮市木曾川町玉ノ井	5.1	1350	1350	1350	1358	99.4%	99.4%	99.4%	一宮市小信中島	67	62	一宮市
585	県道東七根藤並線	豊橋市東七根町	豊橋市藤並町	4.9	173	172	172	173	100.0%	99.4%	99.4%	豊橋市多米西町3丁目7-3	65	59	豊橋市
586	県道阿野名古屋線	名古屋市緑区乗鞍1丁目	名古屋市天白区島田黒石	1.5	703	703	703	707	99.4%	99.4%	99.4%	名古屋市緑区黒沢台三丁目1514	64	57	名古屋市
587	県道名古屋江南線	一宮市千秋町屋	一宮市千秋町加納馬場	2.1	180	179	179	180	100.0%	99.4%	99.4%	一宮市大和町北高井	70	66	一宮市
588	県道豊橋環状線	豊橋市北丘町	豊橋市新栄町	3.4	1259	1254	1254	1261	99.8%	99.4%	99.4%	豊橋市花田町小松	66	61	豊橋市
589	県道豊田安城線	豊田市曙町	豊田市永覚町	3.4	539	539	539	542	99.4%	99.4%	99.4%	豊田市永覚町	70	65	豊田市
590	県道豊田知立線	知立市逢妻町	知立市逢妻町	0.6	181	181	181	182	99.5%	99.5%	99.5%	知立市逢妻町	69	65	知立市
591	県道名古屋豊山稲沢線	名古屋市北区東味鏡1丁目	名古屋市北区如意3丁目	2.7	1089	1092	1089	1095	99.5%	99.7%	99.5%	名古屋市北区楠四丁目206	66	60	名古屋市
592	県道春日井長久手線	春日井市八事町	春日井市神領町	3.4	1103	1099	1099	1105	99.8%	99.5%	99.5%	春日井市八光町	67	62	春日井市
593	県道東大見岡崎線	岡崎市明大寺本町2丁目	岡崎市稲熊町1丁目	2.7	559	558	558	561	99.6%	99.5%	99.5%	岡崎市久右衛門町1丁目23	67	62	岡崎市
594	県道名古屋中環状線	名古屋市天白区野並3丁目	名古屋市天白区福池二丁目	0.8	384	384	384	386	99.5%	99.5%	99.5%	名古屋市天白区福池二丁目421	66	61	名古屋市
595	県道清須下地線	豊橋市下地町	豊橋市下地町	1.1	195	195	195	196	99.5%	99.5%	99.5%	豊橋市高師町字北原44	68	62	豊橋市
596	県道神屋味美線	春日井市八田町	春日井市知多町	3.7	1205	1207	1205	1211	99.5%	99.7%	99.5%	春日井市柏原町	70	65	春日井市
597	県道岡崎幸田線	岡崎市羽根町北ノ郷	岡崎市康生通南2丁目	3.2	806	808	806	810	99.5%	99.8%	99.5%	岡崎市明大寺町池下56-1	70	63	岡崎市
598	県道名古屋瀬戸線	尾張旭市印場元町北島	尾張旭市三郷町栄	3.6	1209	1211	1209	1215	99.5%	99.7%	99.5%	尾張旭市西大道町五輪塚	68	62	尾張旭市
599	県道岡崎足助線	岡崎市鴨田町所屋敷	岡崎市岩津町於御所	3.7	811	808	808	812	99.9%	99.5%	99.5%	岡崎市東蔵前町火打山31	68	64	岡崎市
600	県道豊田知立線	みよし市筋生町	みよし市三好町	2.1	409	410	409	411	99.5%	99.8%	99.5%	みよし市三好町井ノ花	70	64	みよし市
601	県道小牧岩倉一宮線	一宮市丹陽町外崎	一宮市丹陽町外崎	0.6	210	210	210	211	99.5%	99.5%	99.5%	一宮市明地	61	53	一宮市
602	県道東海線	名古屋市緑区野末町	名古屋市緑区有松町大字有松往還南	2.8	640	640	640	643	99.5%	99.5%	99.5%	名古屋市緑区有松町大字桶狭間清水山1203	66	61	名古屋市
603	県道小口名古屋線	名古屋市西区比良4丁目	名古屋市西区坂井戸町	2.5	1076	1075	1075	1080	99.6%	99.5%	99.5%	名古屋市西区大野木二丁目19	67	62	名古屋市
604	県道名古屋長久手線	名古屋市千種区今池5丁目	名古屋市千種区末盛通3丁目	1.7	3158	3159	3158	3172	99.6%	99.6%	99.6%	名古屋市千種区桜が丘16	69	64	名古屋市
605	県道名古屋中環状線	名古屋市守山区大森3丁目	名古屋市守山区茶臼前	1.2	690	690	690	693	99.6%	99.6%	99.6%	名古屋市守山区大森二丁目1302	67	60	名古屋市
606	県道豊田知立線	刈谷市井ヶ谷町	刈谷市一里山町	5.5	924	921	921	925	99.9%	99.6%	99.6%	刈谷市東境町	68	64	刈谷市
607	県道名古屋一宮線	一宮市多加木2丁目11	一宮市松降1丁目2	3.7	1177	1173	1173	1178	99.9%	99.6%	99.6%	一宮市今伊勢町新神戸	68	65	一宮市
608	県道春日井一宮線	春日井市上条町	春日井市瑞穂通	2.4	1185	1186	1185	1190	99.6%	99.7%	99.6%	春日井市白山町	70	65	春日井市
609	県道田名名古屋線	名古屋市東区白壁4丁目	名古屋市中区三の丸1丁目	1.4	243	243	243	244	99.6%	99.6%	99.6%	名古屋市中区山口町16-21	65	60	名古屋市
610	県道新田名古屋線	名古屋市緑区大将ヶ根1丁目	名古屋市緑区有松	1.9	739	741	739	742	99.6%	99.9%	99.6%	名古屋市緑区鳴海町姥子山21-157	66	59	名古屋市
611	県道豊橋湖西線	豊橋市大岩町	豊橋市中原町	4.8	784	784	784	787	99.6%	99.6%	99.6%	豊橋市大脇町字大脇76-1	67	63	豊橋市
612	県道弥富名古屋線	名古屋市中川区太平通2丁目	名古屋市中川区南八熊町	1.8	1047	1047	1047	1051	99.6%	99.6%	99.6%	名古屋市中川区荒子一丁目217	68	63	名古屋市
613	県道一宮津島線	一宮市起	一宮市上祖父江	4.0	526	526	525	527	99.8%	99.8%	99.6%	一宮市浅井町大日比野	68	46	一宮市
614	県道関田名古屋線	名古屋市東区砂田橋2丁目	名古屋市千種区宮の腰町	0.7	264	264	264	265	99.6%	99.6%	99.6%	名古屋市千種区宮の腰町一丁目33	64	60	名古屋市
615	県道名古屋一宮線	名古屋市中川区打中1丁目	名古屋市中川区長良町1丁目	2.5	1332	1334	1332	1337	99.6%	99.8%	99.6%	名古屋市中村区北畑町4-1	66	61	名古屋市
616	県道鳥ヶ地名古屋線	名古屋市港区南陽町大字西福田宮ノ切	名古屋市中川区下之一色町古川	3.9	1068	1068	1068	1072	99.6%	99.6%	99.6%	名古屋市港区福田一丁目1110	64	59	名古屋市
617	県道諸輪名古屋線	名古屋市南区星崎2丁目	名古屋市南区柴田本通1丁目	2.3	560	560	560	562	99.6%	99.6%	99.6%	名古屋市南区鶴見通四丁目2	70	65	名古屋市
618	県道蒲郡碧南線	西尾市本町	西尾市中畑町清水	3.5	560	562	560	562	99.6%	100.0%	99.6%	西尾市錦城町234	67	59	西尾市
619	県道松本名古屋線	名古屋市守山区中志段味墓前	名古屋市守山区青山台	2.8	283	283	283	284	99.6%	99.6%	99.6%	名古屋市守山区大字中志段味字宇ヶ1974-3	67	62	名古屋市
620	県道名古屋碧南線	名古屋市緑区大高町中屋敷	名古屋市緑区清水山2丁目	3.3	296	295	295	296	100.0%	99.7%	99.7%	名古屋市緑区鳴海町字前之輪95	66	59	名古屋市
621	県道平井牟呂大岩線	豊橋市馬見塚町	豊橋市大岩町	9.3	2263	2259	2259	2266	99.9%	99.7%	99.7%	豊橋市高師町字北原44	68	62	豊橋市

No.	道路名	評価区間			環境基準達成戸数(戸)			調査区間内全戸数(戸)	環境基準達成率(%)			(参考)測定地点(注2)	(参考)測定地点での騒音レベル(注1)(LAeq)(dB)		調査機関
		起点	終点	区間延長(km)	昼間	夜間	昼夜		昼間	夜間	昼夜		昼間	夜間	
622	県道名古屋蟹江弥富線	名古屋市中川区島井町	名古屋市中川区新家2丁目	0.8	326	325	325	326	100.0%	99.7%	99.7%	名古屋市中川区富田町大字千音寺字仏供田2959-2	67	63	名古屋市
623	県道名古屋半田線	名古屋市中川区弥次工町2丁目	名古屋市中川区港東通1丁目	0.6	327	326	326	327	100.0%	99.7%	99.7%	名古屋市中川区港東通一丁目11	68	64	名古屋市
624	県道和合豊田線	みよし市西一色町	みよし市打越町	4.6	663	663	663	665	99.7%	99.7%	99.7%	みよし市三好町	61	56	みよし市
625	県道南外山勝川停車場線	春日井市西屋町	春日井市松新町	4.6	1373	1375	1373	1377	99.7%	99.9%	99.7%	春日井市八光町	67	62	春日井市
626	県道名古屋一宮線	名古屋市中村区太閤通6丁目	名古屋市中村区枇杷島2丁目	2.8	1603	1600	1600	1604	99.9%	99.8%	99.8%	名古屋市中村区高道町二丁目1-30	64	58	名古屋市
627	県道内津勝川線	春日井市鳥居松町	春日井市勝川町	3.2	1261	1263	1261	1264	99.8%	99.9%	99.8%	春日井市鳥居松町	68	61	春日井市
628	県道豊橋大知波線	豊橋市東田町	豊橋市多米西町	2.3	845	847	845	847	99.8%	100.0%	99.8%	豊橋市多米西町3丁目7-3	65	59	豊橋市
629	県道名古屋岡崎線	名古屋市中村区平針3丁目	名古屋市中村区荒池2丁目	1.1	423	424	423	424	99.8%	100.0%	99.8%	名古屋市中村区荒池二丁目210	68	63	名古屋市
630	県道弥富名古屋線	名古屋市中川区戸田西3丁目	名古屋市中川区富田町大字榎津腰懸	2.0	850	850	850	852	99.8%	99.8%	99.8%	名古屋市中川区戸田三丁目617	68	64	名古屋市
631	県道一宮西中野線	一宮市丹陽町多加木	一宮市萩原町串作	5.2	872	872	872	874	99.8%	99.8%	99.8%	一宮市明地	61	53	一宮市
632	県道東三河環状線	豊橋市東田町	豊橋市石巻本町	4.0	886	886	886	888	99.8%	99.8%	99.8%	豊橋市富本町字国隠18	69	64	豊橋市
633	県道西萩原北方線	一宮市木曾川町玉ノ井	一宮市北方町北方	3.3	905	904	904	906	99.9%	99.8%	99.8%	一宮市小信中島	67	62	一宮市
634	県道浅井清洲線	一宮市三ツ井8丁目1	一宮市丹陽町五日市場	3.1	477	477	477	478	99.8%	99.8%	99.8%	一宮市浅井町大日比野	68	46	一宮市
635	県道名古屋江南線	名古屋市中村区貴生町	名古屋市中村区城町	1.0	478	478	478	479	99.8%	99.8%	99.8%	名古屋市中村区南川町64-1	65	59	名古屋市
636	県道名古屋中環状線	名古屋市中村区鳴海町中夕田	名古屋市中村区浦里2丁目	1.6	480	481	480	481	99.8%	100.0%	99.8%	名古屋市中村区浦里二丁目202	68	62	名古屋市
637	県道桑谷柱線	岡崎市竜泉寺町下北野尻	岡崎市柱町上荒子	3.4	975	975	975	977	99.8%	99.8%	99.8%	岡崎市緑丘1-2-16	64	58	岡崎市
638	県道名古屋津島線	名古屋市中村区太閤通3丁目	名古屋市中村区太閤通7丁目	0.9	1489	1486	1486	1489	100.0%	99.8%	99.8%	名古屋市中村区太閤通七丁目32	68	64	名古屋市
639	県道田代名古屋線	名古屋市中村区森孝東2丁目	名古屋市中村区白山4丁目	0.6	498	499	498	499	99.8%	100.0%	99.8%	名古屋市中村区森孝東二丁目206	66	60	名古屋市
640	県道名古屋中環状線	名古屋市中川区吉津1丁目	名古屋市中川区富田町大字江松附合	3.8	502	502	502	503	99.8%	99.8%	99.8%	名古屋市中川区吉津三丁目122	70	65	名古屋市
641	県道東赤沢植田線	豊橋市東赤沢町	豊橋市植田町	5.9	502	502	502	503	99.8%	99.8%	99.8%	豊橋市富士見台3丁目	65	58	豊橋市
642	県道安城碧南線	碧南市平和町	碧南市須磨町	3.1	507	506	506	507	100.0%	99.8%	99.8%	碧南市荒子町	65	60	碧南市
643	県道岐阜稲沢線	一宮市木曾川町黒田	一宮市開明	4.0	522	523	522	523	99.8%	100.0%	99.8%	一宮市木曾川町外割田	68	62	一宮市
644	県道名古屋津島線	名古屋市中村区名駅南1丁目	名古屋市中村区太閤通3丁目	1.0	1061	1063	1061	1063	99.8%	100.0%	99.8%	名古屋市中村区太閤通四丁目9-21	65	59	名古屋市
645	県道名古屋多治見線	名古屋市中村区守山3丁目	名古屋市中村区小幡中1丁目	1.6	1087	1088	1087	1089	99.8%	99.9%	99.8%	名古屋市中村区守山三丁目7	67	64	名古屋市
646	県道岩崎名古屋線	名古屋市中村区瑞穂区弥富通1丁目	名古屋市中村区瑞穂区瑞穂通8丁目	0.5	572	572	572	573	99.8%	99.8%	99.8%	名古屋市中村区瑞穂区苗代町29-7	71	67	名古屋市
647	県道名古屋中環状線	名古屋市中村区大森3丁目	名古屋市中村区小幡中1丁目	1.8	1149	1149	1149	1151	99.8%	99.8%	99.8%	名古屋市中村区小幡五丁目1-39	68	64	名古屋市
648	県道伊古部南栄線	豊橋市伊古部町	豊橋市南栄町	8.1	581	581	581	582	99.8%	99.8%	99.8%	豊橋市高師町字北原44	68	62	豊橋市
649	県道名古屋江南線	名古屋市中村区新道1丁目	名古屋市中村区浄心本通3丁目	1.6	1885	1886	1884	1887	99.9%	99.9%	99.8%	名古屋市中村区城西三丁目6-19	65	62	名古屋市
650	県道則定豊田線	豊田市矢並町	豊田市久保町	7.0	663	663	663	664	99.8%	99.8%	99.8%	豊田市岩滝町高入	66	59	豊田市
651	県道名古屋長久手線	名古屋市中村区千種区東山通1丁目	名古屋市中村区千種区星が丘元町	1.9	2038	2038	2038	2041	99.9%	99.9%	99.9%	名古屋市中村区千種区星が丘16	69	64	名古屋市
652	県道奥音羽線	一宮市奥町	一宮市音羽1丁目4	4.4	1384	1383	1383	1385	99.9%	99.9%	99.9%	一宮市開明	64	57	一宮市
653	県道名古屋長久手線	名古屋市中村区栄2丁目	名古屋市中村区新栄2丁目	1.8	696	695	695	696	100.0%	99.9%	99.9%	名古屋市中村区錦二丁目20	66	63	名古屋市
654	県道守山西線	名古屋市中村区瀬古東2丁目	名古屋市中村区瀬古1丁目	1.1	713	713	713	714	99.9%	99.9%	99.9%	名古屋市中村区瀬古東三丁目143	63	58	名古屋市
655	県道阿野名古屋線	名古屋市中村区道明町	名古屋市中村区広路町北石坂	1.7	1435	1435	1435	1437	99.9%	99.9%	99.9%	名古屋市中村区音間山1613	68	63	名古屋市
656	県道名古屋津島線	津島市萩原町字宮東	津島市今市場町1丁目	6.7	732	732	732	733	99.9%	99.9%	99.9%	津島市越津町字柳之内83番地	67	61	津島市
657	県道名古屋中環状線	名古屋市中村区当知1丁目	名古屋市中村区十一屋3丁目	2.1	764	764	764	765	99.9%	99.9%	99.9%	名古屋市中村区当知一丁目	67	62	名古屋市
658	県道江南木曾川線	一宮市大毛	一宮市木曾川町黒田	2.4	770	771	770	771	99.9%	100.0%	99.9%	一宮市浅井町大日比野	68	46	一宮市
659	県道浅井清洲線	一宮市浅井町東浅井	一宮市浅野	4.0	774	774	774	775	99.9%	99.9%	99.9%	一宮市小信中島	67	62	一宮市
660	県道春日井各務原線	犬山市大字五郎丸	犬山市大字犬山	3.7	841	841	841	842	99.9%	99.9%	99.9%	犬山市大字犬山	68	64	犬山市
661	県道名古屋長久手線	名古屋市中村区千種区星が丘元町	名古屋市中村区千種区一社4丁目	2.0	1752	1752	1752	1754	99.9%	99.9%	99.9%	名古屋市中村区千種区星が丘16	69	64	名古屋市
662	県道岡崎碧南線	岡崎市羽根西3丁目	岡崎市福岡町高須北	4.0	940	941	940	941	99.9%	100.0%	99.9%	岡崎市若松町西之切63-1	68	60	岡崎市
663	県道小松原小池線	豊橋市小松原町	豊橋市山田一番町	8.9	1049	1050	1049	1050	99.9%	100.0%	99.9%	豊橋市大脇町字大脇76-1	67	63	豊橋市
664	県道名古屋豊田線	豊田市保見町	豊田市平戸橋町	6.1	1116	1116	1116	1117	99.9%	99.9%	99.9%	豊田市保見町	69	63	豊田市
665	県道名古屋東港線	名古屋市中村区龍宮町	名古屋市中村区三條2丁目	1.8	1292	1292	1292	1293	99.9%	99.9%	99.9%	名古屋市中村区南陽通六丁目1-11	67	63	名古屋市
666	県道田代名古屋線	名古屋市中村区古出来3丁目	名古屋市中村区徳川1丁目	1.4	1802	1803	1802	1803	99.9%	100.0%	99.9%	名古屋市中村区山崎町16-21	65	60	名古屋市
667	県道名古屋多治見線	名古屋市中村区大曾根3丁目	名古屋市中村区大曾根3丁目	0.2	220	220	220	220	100.0%	100.0%	100.0%	名古屋市中村区大曾根三丁目15-82	55	51	名古屋市
668	県道名古屋多治見線	名古屋市中村区大曾根3丁目	名古屋市中村区矢田東	0.6	273	273	273	273	100.0%	100.0%	100.0%	名古屋市中村区矢田南五丁目1-14	67	63	名古屋市
669	県道名古屋多治見線	名古屋市中村区小幡中1丁目	名古屋市中村区小幡3丁目	0.9	333	333	333	333	100.0%	100.0%	100.0%	名古屋市中村区小幡二丁目2-4	65	59	名古屋市
670	県道名古屋多治見線	名古屋市中村区小幡3丁目	名古屋市中村区川東山	1.3	326	326	326	326	100.0%	100.0%	100.0%	名古屋市中村区守山三丁目7	67	64	名古屋市
671	県道東浦名古屋線	名古屋市中村区大高町下西峡	名古屋市中村区大高町中屋敷	2.4	775	775	775	775	100.0%	100.0%	100.0%	名古屋市中村区森の里一丁目	64	57	名古屋市
672	県道弥富名古屋線	名古屋市中村区富田町大字榎津腰懸	名古屋市中村区富田町大字前田海用	1.0	382	382	382	382	100.0%	100.0%	100.0%	名古屋市中村区助光一丁目401	67	62	名古屋市
673	県道弥富名古屋線	名古屋市中村区富田町大字前田海用	名古屋市中村区打中1丁目	0.7	285	285	285	285	100.0%	100.0%	100.0%	名古屋市中村区荒子一丁目217	68	63	名古屋市
674	県道弥富名古屋線	名古屋市中村区昭和区桜山町6丁目	名古屋市中村区檀溪通5丁目	0.9	1173	1173	1173	1173	100.0%	100.0%	100.0%	名古屋市中村区昭和区広見町五丁目55	65	60	名古屋市
675	県道関田名古屋線	名古屋市中村区森宮町	名古屋市中村区守山3丁目	1.6	1087	1087	1087	1087	100.0%	100.0%	100.0%	名古屋市中村区守山一丁目11-16	65	59	名古屋市
676	県道諸輪名古屋線	名古屋市中村区乗鞍2丁目	名古屋市中村区平手南2丁目	1.3	244	244	244	244	100.0%	100.0%	100.0%	名古屋市中村区鳴海町字矢切50	69	62	名古屋市
677	県道名古屋碧南線	名古屋市中村区鳴海町中夕田	名古屋市中村区大高町中屋敷	1.0	439	439	439	439	100.0%	100.0%	100.0%	名古屋市中村区鳴海町字前之輪95	66	59	名古屋市
678	県道名古屋半田線	名古屋市中村区港東通1丁目	名古屋市中村区港東通1丁目	0.9	57	57	57	57	100.0%	100.0%	100.0%	名古屋市中村区港東通一丁目11	68	64	名古屋市
679	県道名古屋半田線	名古屋市中村区大高町深谷	名古屋市中村区大高町定納山	0.7	10	10	10	10	100.0%	100.0%	100.0%	名古屋市中村区定納山二丁目1212	60	53	名古屋市

No.	道路名	評価区間			環境基準達成戸数(戸)			調査区間内全戸数(戸)	環境基準達成率(%)			(参考)測定地点(注2)	(参考)測定地点での騒音レベル(注1)(LAeq)(dB)		調査機関
		起点	終点	区間延長(km)	昼間	夜間	昼夜		昼間	夜間	昼夜		昼間	夜間	
680	県道名古屋岡崎線	名古屋市緑区乗鞍1丁目	名古屋市緑区乗鞍2丁目	0.9	185	185	185	185	100.0%	100.0%	100.0%	名古屋市緑区鳴海町字徳重18番地の41	62	55	名古屋市
681	県道名古屋中環状線	名古屋市緑区大高町杵前	名古屋市緑区大高町丸ノ内	1.1	49	49	49	49	100.0%	100.0%	100.0%	名古屋市天白区福池二丁目421	66	61	名古屋市
682	県道名古屋中環状線	名古屋市緑区大高町丸ノ内	名古屋市緑区鳴海町中汐田	1.9	270	270	270	270	100.0%	100.0%	100.0%	名古屋市緑区大高町上汐田68	68	63	名古屋市
683	県道名古屋中環状線	名古屋市天白区野並3丁目	名古屋市天白区野並3丁目	0.2	215	215	215	215	100.0%	100.0%	100.0%	名古屋市名東区高針原一丁目507	69	63	名古屋市
684	県道名古屋中環状線	名古屋市天白区池場2丁目	名古屋市天白区植田南2丁目	0.9	339	339	339	339	100.0%	100.0%	100.0%	名古屋市名東区高針原一丁目507	69	63	名古屋市
685	県道名古屋中環状線	名古屋市名東区牧の原1丁目	名古屋市名東区猪高町大字高針前田	0.6	340	340	340	340	100.0%	100.0%	100.0%	名古屋市名東区牧の原一丁目803-5	64	60	名古屋市
686	県道名古屋中環状線	名古屋市名東区猪高町大字高針前田	名古屋市名東区勢子坊2丁目	1.8	1059	1059	1059	1059	100.0%	100.0%	100.0%	名古屋市名東区上社五丁目207	67	62	名古屋市
687	県道名古屋中環状線	名古屋市守山区小幡3丁目	名古屋市守山区森宮町	1.3	548	548	548	548	100.0%	100.0%	100.0%	名古屋市守山区西川原町130	67	60	名古屋市
688	県道名古屋江南線	名古屋市西区庄内通2丁目	名古屋市西区稲生町杵先	0.8	849	849	849	849	100.0%	100.0%	100.0%	名古屋市西区南川町64-1	65	59	名古屋市
689	県道名古屋津島線	名古屋市中区錦2丁目	名古屋市中村区名駅1丁目	1.1	224	224	224	224	100.0%	100.0%	100.0%	名古屋市中村区名駅五丁目2-15	68	64	名古屋市
690	県道名古屋津島線	名古屋市中村区太閤通7丁目	名古屋市中村区太閤通8丁目	0.2	226	226	226	226	100.0%	100.0%	100.0%	名古屋市中村区太閤通七丁目9-21	65	59	名古屋市
691	県道名古屋津島線	名古屋市中村区太閤通8丁目	名古屋市中村区太閤通9丁目	0.3	417	417	417	417	100.0%	100.0%	100.0%	名古屋市中村区太閤通七丁目32	68	64	名古屋市
692	県道名古屋津島線	名古屋市中村区稲葉地本通3丁目	名古屋市中村区稲葉地本通3丁目	0.2	149	149	149	149	100.0%	100.0%	100.0%	名古屋市中村区太閤四丁目9-21	65	59	名古屋市
693	県道春日井長久手線	名古屋市守山区下志段味唐曾	名古屋市守山区上志段味東谷	1.9	312	312	312	312	100.0%	100.0%	100.0%	名古屋市守山区大字中志段味二ツ塚2238-2	67	61	名古屋市
694	県道名古屋犬山線	名古屋市北区安井町薬師浦	名古屋市北区東味鏡1丁目	1.5	541	541	541	541	100.0%	100.0%	100.0%	名古屋市守山区川西一丁目1415-2	67	63	名古屋市
695	県道境政成新田蟹江線	名古屋市港区南陽町大字西福田西野	名古屋市港区南陽町大字西福田井戸	0.9	113	113	113	113	100.0%	100.0%	100.0%	名古屋市港区福田一丁目1110	64	59	名古屋市
696	県道西条中川線	名古屋市中川区富田町大字千音寺三角	名古屋市中川区富田町大字千音寺稲屋	0.8	287	287	287	287	100.0%	100.0%	100.0%	名古屋市中川区富田町大字千音寺字東尼ヶ塚97-3	66	61	名古屋市
697	県道西条中川線	名古屋市中川区富田町大字千音寺稲屋	名古屋市中川区富田町大字千音寺稲屋	0.1	1	1	1	1	100.0%	100.0%	100.0%	名古屋市中川区富田町大字千音寺字東尼ヶ塚97-3	66	61	名古屋市
698	県道松河戸西枇杷島線	名古屋市北区東味鏡3丁目	名古屋市北区楠町大字味鏡	2.9	817	817	817	817	100.0%	100.0%	100.0%	名古屋市西区大野木三丁目242	50	47	名古屋市
699	県道松河戸西枇杷島線	名古屋市北区楠町大字味鏡	名古屋市西区山田町大字上小田井東古川	2.1	354	354	354	354	100.0%	100.0%	100.0%	名古屋市西区大野木三丁目242	50	47	名古屋市
700	県道松河戸西枇杷島線	名古屋市西区山田町大字上小田井敷地	名古屋市西区山田町大字中小田井	1.3	323	323	323	323	100.0%	100.0%	100.0%	名古屋市西区大野木三丁目242	50	47	名古屋市
701	県道一場中小田井線	名古屋市西区野南町	名古屋市西之城町	1.1	458	458	458	458	100.0%	100.0%	100.0%	名古屋市西区野南町29	67	63	名古屋市
702	県道一場中小田井線	名古屋市西区中小田井5丁目	名古屋市西区山田町大字中小田井	1.3	802	802	802	802	100.0%	100.0%	100.0%	名古屋市西区上小田井二丁目285	56	49	名古屋市
703	県道名古屋一宮線	名古屋市中川区昭和橋通9丁目	名古屋市中川区打中1丁目	2.0	682	682	682	682	100.0%	100.0%	100.0%	名古屋市中川区中郷二丁目175	63	56	名古屋市
704	県道守山西線	名古屋市守山区川上町	名古屋市守山区高島町	0.8	261	261	261	261	100.0%	100.0%	100.0%	名古屋市守山区白沢町358	65	60	名古屋市
705	県道上半田川名古屋線	名古屋市守山区天子田4丁目	名古屋市守山区向台3丁目	0.3	86	86	86	86	100.0%	100.0%	100.0%	名古屋市名東区引山三丁目564	60	54	名古屋市
706	県道松本名古屋線	名古屋市守山区中志段味舟場	名古屋市守山区中志段味墓前	0.8	153	153	153	153	100.0%	100.0%	100.0%	名古屋市守山区大字中志段味字湿ヶ1974-3	67	62	名古屋市
707	県道松本名古屋線	名古屋市守山区四軒家1丁目	名古屋市守山区四軒家2丁目	0.3	118	118	118	118	100.0%	100.0%	100.0%	名古屋市守山区大字中志段味字湿ヶ1974-3	67	62	名古屋市
708	県道大曾根停車場線	名古屋市北区大曾根3丁目	名古屋市東区東大曾根町	0.4	196	196	196	196	100.0%	100.0%	100.0%	名古屋市東区徳川町2417	61	55	名古屋市
709	県道浅田名古屋線	名古屋市名東区勢子坊2丁目	名古屋市名東区大針3丁目	2.0	1120	1120	1120	1120	100.0%	100.0%	100.0%	名古屋市名東区勢子坊二丁目1501	66	60	名古屋市
710	県道岩崎名古屋線	名古屋市天白区道明町	名古屋市瑞穂区弥富通5丁目	0.8	340	340	340	340	100.0%	100.0%	100.0%	名古屋市瑞穂区苗代町29-7	71	67	名古屋市
711	県道名古屋東港線	名古屋市南区三条2丁目	名古屋市熱田区伝馬2丁目	0.9	508	508	508	508	100.0%	100.0%	100.0%	名古屋市南区南陽通六丁目1-11	67	63	名古屋市
712	県道港中川線	名古屋市港区稲永1丁目	名古屋市港区十一屋3丁目	1.0	287	287	287	287	100.0%	100.0%	100.0%	名古屋市港区十一屋二丁目461番地	66	61	名古屋市
713	県道港中川線	名古屋市港区油屋町2丁目	名古屋市港区甚兵衛通2丁目	0.4	166	166	166	166	100.0%	100.0%	100.0%	名古屋市港区惟信町三丁目27	64	56	名古屋市
714	県道港中川線	名古屋市港区甚兵衛通2丁目	名古屋市港区当知町6丁目	1.7	506	506	506	506	100.0%	100.0%	100.0%	名古屋市港区惟信町三丁目27	64	56	名古屋市
715	県道港中川線	名古屋市港区西福田5丁目	名古屋市中川区富永4丁目	1.5	101	101	101	101	100.0%	100.0%	100.0%	名古屋市港区西福田五丁目501	65	59	名古屋市
716	県道八田停車場線	名古屋市中川区野田2丁目	名古屋市中川区昭和橋通9丁目	2.3	1054	1054	1054	1054	100.0%	100.0%	100.0%	名古屋市中川区法華西町4-16	66	61	名古屋市
717	県道豊橋大知波線	豊橋市多米西町	豊橋市多米町	4.1	542	542	542	542	100.0%	100.0%	100.0%	豊橋市多米西町3丁目7-3	65	59	豊橋市
718	県道東三河環状線	豊橋市磯辺下地町	豊橋市西高師町	1.5	20	20	20	20	100.0%	100.0%	100.0%	豊橋市高師 本郷町	69	67	豊橋市
719	県道東三河環状線	豊橋市岩屋町	豊橋市多米西町	3.1	536	536	536	536	100.0%	100.0%	100.0%	豊橋市多米西町3丁目7-3	65	59	豊橋市
720	県道東三河環状線	豊橋市石巻本町	豊橋市石巻本町	1.2	1	1	1	1	100.0%	100.0%	100.0%	豊橋市富士見台3丁目	65	58	豊橋市
721	県道豊橋下吉田線	豊橋市石巻本町	豊橋市石巻萩平町	5.8	178	178	178	178	100.0%	100.0%	100.0%	豊橋市多米西町3丁目7-3	65	59	豊橋市
722	県道豊橋下吉田線	豊橋市石巻萩平町	豊橋市石巻萩平町	0.9	9	9	9	9	100.0%	100.0%	100.0%	豊橋市富士見台3丁目	65	58	豊橋市
723	県道豊橋停車場線	豊橋市駅前大通	豊橋市駅前大通	0.7	119	119	119	119	100.0%	100.0%	100.0%	豊橋市中松山町30	65	60	豊橋市
724	県道豊津石巻萩平線	豊橋市石巻萩平西川町	豊橋市石巻萩平町	2.5	10	10	10	10	100.0%	100.0%	100.0%	豊橋市多米西町3丁目7-3	65	59	豊橋市
725	県道平井牟呂大岩線	豊橋市清須町	豊橋市清須町	1.4	44	44	44	44	100.0%	100.0%	100.0%	豊橋市多米西町3丁目7-3	65	59	豊橋市
726	県道清須下地線	豊橋市清須町	豊橋市横須賀町	1.2	50	50	50	50	100.0%	100.0%	100.0%	豊橋市高師町字北原44	68	62	豊橋市
727	県道豊橋港線	豊橋市神野新田町	豊橋市花田一番町	4.4	1098	1098	1098	1098	100.0%	100.0%	100.0%	豊橋市東脇2丁目	67	59	豊橋市
728	県道豊橋港線	豊橋市大橋通	豊橋市大橋通	0.5	107	107	107	107	100.0%	100.0%	100.0%	豊橋市東脇2丁目	67	59	豊橋市
729	県道中条豊橋線	豊橋市下条西町	豊橋市下条東町	1.5	8	8	8	8	100.0%	100.0%	100.0%	豊橋市多米西町3丁目7-3	65	59	豊橋市
730	県道細谷二川線	豊橋市細谷町	豊橋市三弥町	4.3	52	52	52	52	100.0%	100.0%	100.0%	豊橋市多米西町3丁目7-3	65	59	豊橋市
731	県道野依植田線	豊橋市植田町	豊橋市野依町	2.2	142	142	142	142	100.0%	100.0%	100.0%	豊橋市多米西町3丁目7-3	65	59	豊橋市
732	県道伊古部老津線	豊橋市伊古部町	豊橋市老津町	4.9	88	88	88	88	100.0%	100.0%	100.0%	豊橋市高師町字北原44	68	62	豊橋市
733	県道白鳥豊橋線	豊橋市下五井町	豊橋市下地町	1.4	242	242	242	242	100.0%	100.0%	100.0%	豊橋市高師町字北原44	68	62	豊橋市
734	県道白鳥豊橋線	豊橋市下地町	豊橋市大橋通	0.6	153	153	153	153	100.0%	100.0%	100.0%	豊橋市向山大池町15-9	71	64	豊橋市
735	県道豊橋環状線	豊橋市川崎町	豊橋市新栄町	1.6	280	280	280	280	100.0%	100.0%	100.0%	豊橋市大脇町字大脇76-1	67	63	豊橋市
736	県道六連杉山線	豊橋市杉山町	豊橋市杉山町	3.7	141	141	141	141	100.0%	100.0%	100.0%	豊橋市高師町字北原44	68	62	豊橋市
737	県道岡崎西尾線	岡崎市矢作町加護畑	岡崎市島坂町酒人	4.2	808	808	808	808	100.0%	100.0%	100.0%	岡崎市筒針町元流1	65	58	岡崎市

No.	道路名	評価区間			環境基準達成戸数(戸)			調査区間内全戸数(戸)	環境基準達成率(%)			(参考)測定地点(注2)	(参考)測定地点での騒音レベル(注1)(LAeq)(dB)		調査機関
		起点	終点	区間延長(km)	昼間	夜間	昼夜		昼間	夜間	昼夜		昼間	夜間	
738	県道岡崎刈谷線	岡崎市天白町東池	岡崎市昭和町堀上	3.4	273	273	273	273	100.0%	100.0%	100.0%	岡崎市東牧内町堤外55	68	65	岡崎市
739	県道市場福岡線	岡崎市上地4丁目	岡崎市上地町荒井北	1.1	296	296	296	296	100.0%	100.0%	100.0%	岡崎市上地1丁目37-13	67	61	岡崎市
740	県道市場福岡線	岡崎市上地町荒井北	岡崎市福岡町下高須	1.0	256	256	256	256	100.0%	100.0%	100.0%	岡崎市福岡町菱田37-1	61	55	岡崎市
741	県道熊味岡崎線	岡崎市土井町南赤部内	岡崎市井内町川田	1.1	276	276	276	276	100.0%	100.0%	100.0%	岡崎市井内町字久世35	63	56	岡崎市
742	県道岡崎幸田線	岡崎市羽根町若宮	岡崎市上地町6丁目	3.3	938	938	938	938	100.0%	100.0%	100.0%	岡崎市針崎町東カンジ	67	62	岡崎市
743	県道岐阜稲沢線	一宮市大和町馬引	一宮市大和町北高井	3.1	550	550	550	550	100.0%	100.0%	100.0%	一宮市大和町毛受	65	61	一宮市
744	県道一宮犬山線	一宮市時之島	一宮市瀬部	1.2	259	259	259	259	100.0%	100.0%	100.0%	一宮市大和町氏永	68	62	一宮市
745	県道一宮蟹江線	一宮市公園通	一宮市大和町於保	3.6	1095	1095	1095	1095	100.0%	100.0%	100.0%	一宮市大和町氏永	68	62	一宮市
746	県道一宮津島線	一宮市上祖父江	一宮市上祖父江	1.0	98	98	98	98	100.0%	100.0%	100.0%	一宮市開明	64	57	一宮市
747	県道羽島稲沢線	一宮市西中野	一宮市玉野	4.0	652	652	652	652	100.0%	100.0%	100.0%	一宮市小信中島	67	62	一宮市
748	県道一宮清須線	一宮市起	一宮市西萩原	2.3	589	589	589	589	100.0%	100.0%	100.0%	一宮市明地	61	53	一宮市
749	県道一宮清須線	一宮市西萩原	一宮市明地	1.0	76	76	76	76	100.0%	100.0%	100.0%	一宮市西萩原	68	62	一宮市
750	県道一宮清須線	一宮市明地	一宮市萩原町萩原	0.9	130	130	130	130	100.0%	100.0%	100.0%	一宮市萩原町萩原	68	63	一宮市
751	県道一宮清須線	一宮市西萩原	一宮市萩原町串作	2.0	591	591	591	591	100.0%	100.0%	100.0%	一宮市開明	64	57	一宮市
752	県道一宮清須線	一宮市萩原町串作	一宮市萩原町西御堂	2.4	377	377	377	377	100.0%	100.0%	100.0%	一宮市明地	61	53	一宮市
753	県道萩原停車場線	一宮市萩原町串作	一宮市萩原町串作	0.1	71	71	71	71	100.0%	100.0%	100.0%	一宮市小信中島	67	62	一宮市
754	県道富田一宮線	一宮市三条	一宮市北今	0.5	104	104	104	104	100.0%	100.0%	100.0%	一宮市大和町毛受	67	63	一宮市
755	県道西萩原北方線	一宮市木曾川町玉ノ井	一宮市木曾川町玉ノ井	0.2	39	39	39	39	100.0%	100.0%	100.0%	一宮市小信中島	67	62	一宮市
756	県道萩原三条北方線	一宮市大毛	一宮市光明寺	1.3	32	32	32	32	100.0%	100.0%	100.0%	一宮市光明寺	61	53	一宮市
757	県道萩原三条北方線	一宮市北方町北方	一宮市光明寺	1.3	236	236	236	236	100.0%	100.0%	100.0%	一宮市小信中島	67	62	一宮市
758	県道萩原三条北方線	一宮市光明寺	一宮市光明寺	0.8	18	18	18	18	100.0%	100.0%	100.0%	一宮市光明寺	61	53	一宮市
759	県道島村佐千原線	一宮市島村	一宮市佐千原	2.4	504	504	504	504	100.0%	100.0%	100.0%	一宮市開明	64	57	一宮市
760	県道井之口江南線	一宮市千秋町浅野羽根	一宮市千秋町浅野羽根	0.3	50	50	50	50	100.0%	100.0%	100.0%	一宮市萩原町萩原	68	63	一宮市
761	県道小口岩倉線	一宮市千秋町加納馬場	一宮市千秋町加納馬場	0.7	71	71	71	71	100.0%	100.0%	100.0%	一宮市浅井町大日比野	68	46	一宮市
762	県道名古屋豊山稲沢線	一宮市丹陽町五日市場	一宮市丹陽町五日市場	0.6	80	80	80	80	100.0%	100.0%	100.0%	一宮市明地	61	53	一宮市
763	県道小牧岩倉一宮線	一宮市あずら2丁目37	一宮市多加木2丁目23	1.3	525	525	525	525	100.0%	100.0%	100.0%	一宮市明地	61	53	一宮市
764	県道小牧岩倉一宮線	一宮市三ツ井3丁目8	一宮市丹陽町三ツ井	0.4	5	5	5	5	100.0%	100.0%	100.0%	一宮市大赤見字若年東	70	66	一宮市
765	県道江南木曾川線	一宮市木曾川町黒田	一宮市木曾川町黒田	0.8	271	271	271	271	100.0%	100.0%	100.0%	一宮市萩原町萩原	68	63	一宮市
766	県道光明寺木曾川停車場線	一宮市光明寺	一宮市木曾川町黒田	1.8	548	548	548	548	100.0%	100.0%	100.0%	一宮市明地	61	53	一宮市
767	県道里小牧北方江南線	一宮市光明寺	一宮市浅井町黒岩	2.9	657	657	657	657	100.0%	100.0%	100.0%	一宮市小信中島	67	62	一宮市
768	県道里小牧北方江南線	一宮市北方町中島	一宮市北方町北方	1.4	209	209	209	209	100.0%	100.0%	100.0%	一宮市小信中島	67	62	一宮市
769	県道里小牧北方江南線	一宮市浅井町黒岩	一宮市浅井町黒岩	0.6	123	123	123	123	100.0%	100.0%	100.0%	一宮市大和町毛受	67	63	一宮市
770	県道大垣江南線	一宮市木曾川町玉ノ井	一宮市木曾川町黒田	2.2	286	286	286	286	100.0%	100.0%	100.0%	一宮市大和町毛受	67	63	一宮市
771	県道尾張一宮停車場線	一宮市栄3丁目7	一宮市栄3丁目11	0.3	236	236	236	236	100.0%	100.0%	100.0%	一宮市栄4丁目2	65	59	一宮市
772	県道一宮弥富線	一宮市大和町苅安賀	一宮市萩原町築込	4.4	995	995	995	995	100.0%	100.0%	100.0%	一宮市開明	64	57	一宮市
773	県道名鉄一宮停車場線	一宮市新生1丁目6	一宮市神山1丁目4	0.5	326	326	326	326	100.0%	100.0%	100.0%	一宮市明地	61	53	一宮市
774	県道一宮西中野線	一宮市萩原町萩原	一宮市西中野	3.4	538	538	538	538	100.0%	100.0%	100.0%	一宮市明地	61	53	一宮市
775	県道一宮西中野線	一宮市萩原町高木	一宮市萩原町東宮重	1.2	87	87	87	87	100.0%	100.0%	100.0%	一宮市明地	61	53	一宮市
776	県道一宮西中野線	一宮市明地	一宮市明地	0.3	32	32	32	32	100.0%	100.0%	100.0%	一宮市明地	67	61	一宮市
777	県道瀬戸環状線	瀬戸市石田町	瀬戸市高根町	2.2	613	613	613	613	100.0%	100.0%	100.0%	瀬戸市西米泉町3	65	58	瀬戸市
778	県道愛・地球博記念公園瀬戸線	瀬戸市南山口町	瀬戸市幡野町	3.4	393	393	393	393	100.0%	100.0%	100.0%	瀬戸市緑町2-11	65	58	瀬戸市
779	県道半田東浦線	半田市上浜町	半田市稲穂町	4.4	667	667	667	667	100.0%	100.0%	100.0%	半田市乙川内山町	68	63	半田市
780	県道阿久比半田線	半田市岩滑中町	半田市出口町	1.4	272	272	272	272	100.0%	100.0%	100.0%	半田市岩滑中町	67	63	半田市
781	県道碧南半田常滑線	半田市十一号地	半田市浜田町	3.5	194	194	194	194	100.0%	100.0%	100.0%	半田市東洋町2	63	58	半田市
782	県道春日井一宮線	春日井市町屋町	春日井市牛山町	1.3	84	84	84	84	100.0%	100.0%	100.0%	春日井市柏原町	70	65	春日井市
783	県道春日井各務原線	春日井市宮町	春日井市上田楽町	3.3	665	665	665	665	100.0%	100.0%	100.0%	春日井市八光町	67	62	春日井市
784	県道春日井各務原線	春日井市牛山町	春日井市上田楽町	1.8	60	60	60	60	100.0%	100.0%	100.0%	春日井市八光町	67	62	春日井市
785	県道春日井瀬戸線	春日井市西尾町	春日井市玉野町	6.7	834	834	834	834	100.0%	100.0%	100.0%	春日井市高蔵寺町	64	58	春日井市
786	県道春日井瀬戸線	春日井市玉野町	春日井市高蔵寺町	1.0	43	43	43	43	100.0%	100.0%	100.0%	春日井市神屋町	68	62	春日井市
787	県道松河戸西枇杷島線	春日井市松河戸町	春日井市勝川町	1.8	41	41	41	41	100.0%	100.0%	100.0%	春日井市神屋町	68	62	春日井市
788	県道明知小牧線	春日井市神屋町	春日井市明知町	1.2	12	12	12	12	100.0%	100.0%	100.0%	春日井市柏原町	70	65	春日井市
789	県道高蔵寺小牧線	春日井市西山町	春日井市桃山町	1.2	123	123	123	123	100.0%	100.0%	100.0%	春日井市八光町	67	62	春日井市
790	県道春日井停車場線	春日井市上条町	春日井市八事町	0.6	379	379	379	379	100.0%	100.0%	100.0%	春日井市高蔵寺町	64	58	春日井市
791	県道下半田川春日井線	春日井市玉野町	春日井市玉野町	1.8	77	77	77	77	100.0%	100.0%	100.0%	春日井市高蔵寺町	64	58	春日井市
792	県道下半田川春日井線	春日井市高蔵寺町	春日井市高蔵寺町	1.5	701	701	701	701	100.0%	100.0%	100.0%	春日井市高蔵寺町	64	58	春日井市
793	県道下半田川春日井線	春日井市高蔵寺町	春日井市神領町	2.5	808	808	808	808	100.0%	100.0%	100.0%	春日井市八光町	67	62	春日井市
794	県道松本名古屋線	春日井市松本町	春日井市松本町	1.1	161	161	161	161	100.0%	100.0%	100.0%	春日井市神屋町	68	62	春日井市
795	県道松本名古屋線	春日井市出川町	春日井市大留町	1.7	661	661	661	661	100.0%	100.0%	100.0%	春日井市高蔵寺町	64	58	春日井市

No.	道路名	評価区間			環境基準達成戸数(戸)			調査区間内全戸数(戸)	環境基準達成率(%)			(参考)測定地点(注2)	(参考)測定地点での騒音レベル(注1)(LAeq)(dB)		調査機関
		起点	終点	区間延長(km)	昼間	夜間	昼夜		昼間	夜間	昼夜		昼間	夜間	
796	県道神領停車場線	春日井市神領町	春日井市神領町	0.3	97	97	97	97	100.0%	100.0%	100.0%	春日井市八光町	67	62	春日井市
797	県道国府馬場線	豊川市八幡町	豊川市諏訪	2.9	501	501	501	501	100.0%	100.0%	100.0%	豊川市諏訪西町	69	64	豊川市
798	県道東三河環状線	豊川市旭町	豊川市市田町	3.6	734	734	734	734	100.0%	100.0%	100.0%	豊川市桜ヶ丘町79-2	63	57	豊川市
799	県道豊橋豊川線	豊川市牛久保町	豊川市諏訪	2.6	496	496	496	496	100.0%	100.0%	100.0%	豊川市南大通	68	62	豊川市
800	県道津島南濃線	津島市西柳原町3丁目	津島市申塚町2丁目	1.6	333	333	333	333	100.0%	100.0%	100.0%	津島市北町75-1	62	55	津島市
801	県道津島蟹江線	津島市西愛宕町2丁目	津島市中一色町弥六山	2.4	323	323	323	323	100.0%	100.0%	100.0%	津島市唐臼町	67	63	津島市
802	県道一宮弥富線	津島市西柳原町4丁目	津島市西愛宕町2丁目	1.8	411	411	411	411	100.0%	100.0%	100.0%	津島市橋町	67	62	津島市
803	県道道場山安城線	碧南市金山町	碧南市三度山町	1.6	234	234	234	234	100.0%	100.0%	100.0%	碧南市坂口町	66	60	碧南市
804	県道西尾新川港線	碧南市旭町	碧南市笹山町	1.4	187	187	187	187	100.0%	100.0%	100.0%	碧南市旭町	66	61	碧南市
805	県道名古屋碧南線	刈谷市小垣江町	刈谷市小垣江町	1.1	180	180	180	180	100.0%	100.0%	100.0%	刈谷市小垣江町	69	64	刈谷市
806	県道豊田明智線	豊田市小渡町	豊田市須測町	5.6	111	111	111	111	100.0%	100.0%	100.0%	豊田市小渡町	63	53	豊田市
807	県道豊田一色線	豊田市吉原町	豊田市吉原町	0.4	3	3	3	3	100.0%	100.0%	100.0%	豊田市住吉町	65	61	豊田市
808	県道瀬戸設楽線	豊田市折平町	豊田市折平町	2.5	27	27	27	27	100.0%	100.0%	100.0%	豊田市折平町	64	55	豊田市
809	県道瀬戸設楽線	豊田市折平町	豊田市藤岡飯野町	2.6	138	138	138	138	100.0%	100.0%	100.0%	豊田市折平町	64	55	豊田市
810	県道名古屋岡崎線	豊田市本田町	豊田市若林西町	2.8	27	27	27	27	100.0%	100.0%	100.0%	豊田市若林西町	69	66	豊田市
811	県道豊田安城線	豊田市永覚町	豊田市福受町	4.9	189	189	189	189	100.0%	100.0%	100.0%	豊田市永覚町	70	65	豊田市
812	県道三河豊田停車場大林線	豊田市山之手	豊田市大林町	2.2	668	668	668	668	100.0%	100.0%	100.0%	豊田市大林町	64	59	豊田市
813	県道安城碧南線	安城市大東町2	安城市小堤町17	1.3	514	514	514	514	100.0%	100.0%	100.0%	安城市桜町18	66	62	安城市
814	県道安城碧南線	安城市榎前町	安城市東端町	4.6	91	91	91	91	100.0%	100.0%	100.0%	碧南市荒子町4-39	67	62	安城市
815	県道岡崎半田線	安城市高棚町	安城市高棚町	2.4	74	74	74	74	100.0%	100.0%	100.0%	安城市高棚町土井ノ内106	69	65	安城市
816	県道安城八ツ田知立線	安城市篠目町	安城市篠目町	0.2	1	1	1	1	100.0%	100.0%	100.0%	知立市八ツ田町2-8-24	67	63	安城市
817	県道安城知立線	安城市二本木新町	安城市二本木新町	0.1	35	35	35	35	100.0%	100.0%	100.0%	知立市弘法2丁目1番地5	67	62	安城市
818	県道豊田一色線	西尾市米津町	西尾市米津町	2.3	251	251	251	251	100.0%	100.0%	100.0%	西尾市道光寺一丁目	66	62	西尾市
819	県道豊田一色線	西尾市道光寺町	西尾市矢曾根町	1.6	279	279	279	279	100.0%	100.0%	100.0%	西尾市花ノ木町	64	59	西尾市
820	県道西尾幸田線	西尾市上矢田町熊子	西尾市横手町	3.9	87	87	87	87	100.0%	100.0%	100.0%	西尾市齊藤町大割3-2	67	64	西尾市
821	県道西尾幸田線	西尾市吉良町下横須賀大山	西尾市吉良町上横須賀六石目	1	23	23	23	23	100.0%	100.0%	100.0%	西尾市齊藤町大割3-2	67	64	西尾市
822	県道岡崎碧南線	西尾市矢曾根町	西尾市住崎町	1.1	178	178	178	178	100.0%	100.0%	100.0%	西尾市住崎町	65	60	西尾市
823	県道幸田石井線	西尾市下羽角町岩谷	西尾市下羽角町六反	1.3	106	106	106	106	100.0%	100.0%	100.0%	西尾市下羽角町	71	68	西尾市
824	県道花蔵寺花ノ木線	西尾市善明町高畑	西尾市花ノ木町3丁目	3.4	182	182	182	182	100.0%	100.0%	100.0%	西尾市寄住町下田22	64	57	西尾市
825	県道春日井各務原線	犬山市大字羽黒	犬山市大字五郎丸	1.4	88	88	88	88	100.0%	100.0%	100.0%	犬山市大字羽黒	69	65	犬山市
826	県道一宮犬山線	犬山市大字上野	犬山市大字塔野地	4.2	857	857	857	857	100.0%	100.0%	100.0%	犬山市塔野地北	66	60	犬山市
827	県道善師野西北野線	犬山市大字前原	犬山市長者町	1.9	200	200	200	200	100.0%	100.0%	100.0%	犬山市羽黒新赤坂	65	56	犬山市
828	県道一宮犬山線	江南市古知野町桃源	江南市江森町東	2.7	499	499	499	499	100.0%	100.0%	100.0%	江南市江森町東	66	61	江南市
829	県道里小牧北方江南線	江南市宮田町南野	江南市古知野町花霞	3.1	742	742	742	742	100.0%	100.0%	100.0%	江南市前飛保町西町	68	62	江南市
830	県道春日井各務原線	小牧市久保新町	小牧市大字久保一色	1.6	272	272	272	272	100.0%	100.0%	100.0%	小牧市田原町	69	65	小牧市
831	県道名古屋半田線	東海市名和町	東海市名和町	1.9	368	368	368	368	100.0%	100.0%	100.0%	東海市名和町蓮池	69	65	東海市
832	県道名古屋碧南線	大府市共栄町3丁目	大府市桃山町2丁目	3.0	401	401	401	401	100.0%	100.0%	100.0%	大府市桃山町1-185	68	62	大府市
833	県道知立東浦線	知立市山町	知立市本町	1.0	273	273	273	273	100.0%	100.0%	100.0%	知立市山町桜馬場29-4	69	64	知立市
834	県道知立東浦線	知立市上重原町	知立市上重原町	1.2	44	44	44	44	100.0%	100.0%	100.0%	知立市上重原町己ノ池	65	62	知立市
835	県道安城八ツ田知立線	知立市谷田町	知立市山町	3.1	456	456	456	456	100.0%	100.0%	100.0%	知立市八ツ田町2-8-24	67	63	知立市
836	県道安城知立線	知立市谷田町	知立市中町	3.5	948	948	948	948	100.0%	100.0%	100.0%	知立市弘法2丁目1番地5	67	62	知立市
837	県道岡崎半田線	高浜市湯山町5丁目6	高浜市青木町1丁目1	1.8	356	356	356	356	100.0%	100.0%	100.0%	高浜市稗田町3丁目2	68	64	高浜市
838	県道春日井一宮線	岩倉市下本町	岩倉市大地町	0.9	522	522	522	522	100.0%	100.0%	100.0%	岩倉市大地新町	66	62	岩倉市
839	県道春日井一宮線	岩倉市大地町	岩倉市大地町	0.2	10	10	10	10	100.0%	100.0%	100.0%	岩倉市大地町	70	64	岩倉市
840	県道春日井一宮線	岩倉市大地町	岩倉市北島町	1.5	81	81	81	81	100.0%	100.0%	100.0%	岩倉市野寄町	70	65	岩倉市
841	県道名古屋江南線	岩倉市川井町	岩倉市大地町	1.4	120	120	120	120	100.0%	100.0%	100.0%	岩倉市川井町天神東	68	63	岩倉市
842	県道小口岩倉線	岩倉市石仏町	岩倉市本町	1.6	446	446	446	446	100.0%	100.0%	100.0%	岩倉市神野町平久田41	63	56	岩倉市
843	県道瀬戸大府東海線	日進市竹の山1丁目	日進市蟹甲町	4.0	306	306	306	306	100.0%	100.0%	100.0%	日進市竹の山3丁目	70	64	日進市
844	県道豊橋渥美線	田原市浦町	田原市野田町	10.2	233	233	233	233	100.0%	100.0%	100.0%	田原市片浜町	68	63	田原市
845	県道田原赤羽根線	田原市浦町	田原市田原町	4.9	483	483	483	483	100.0%	100.0%	100.0%	田原市田原町	66	60	田原市
846	県道田原赤羽根線	田原市田原町	田原市大久保町	2.5	197	197	197	197	100.0%	100.0%	100.0%	田原市田原町	68	60	田原市
847	県道高松石神線	田原市高松町	田原市石神町	11.0	63	63	63	63	100.0%	100.0%	100.0%	田原市村松町	66	56	田原市
848	県道蔵王山線	田原市片浜町	田原市田原町	3.7	227	227	227	227	100.0%	100.0%	100.0%	田原市田原町	63	56	田原市
849	県道六連三河田原停車場線	田原市六連町	田原市神戸町	3.7	126	126	126	126	100.0%	100.0%	100.0%	田原市赤石	64	57	田原市
850	県道六連三河田原停車場線	田原市東赤石	田原市田原町	1.2	341	341	341	341	100.0%	100.0%	100.0%	田原市赤石	64	57	田原市
851	県道和田福江港線	田原市古田町	田原市和地町	5.8	180	180	180	180	100.0%	100.0%	100.0%	田原市福江町	64	54	田原市
852	県道小中山保美線	田原市小中山町	田原市保美町	4.3	260	260	260	260	100.0%	100.0%	100.0%	田原市中山町	64	56	田原市
853	県道春日井稲沢線	清須市春日	清須市春日	1.7	265	265	265	265	100.0%	100.0%	100.0%	清須市春日	69	66	清須市

No.	道路名	評価区間			環境基準達成戸数(戸)			調査区間内全戸数(戸)	環境基準達成率(%)			(参考)測定地点(注2)	(参考)測定地点での騒音レベル(注1)(LAeq)(dB)		調査機関
		起点	終点	区間延長(km)	昼間	夜間	昼夜		昼間	夜間	昼夜		昼間	夜間	
854	県道名古屋祖父江線	清須市西枇杷島町南問屋	清須市助七	1.8	396	396	396	396	100.0%	100.0%	100.0%	清須市西枇杷島町西八丁	69	64	清須市
855	県道給父西枇杷島線	清須市桃栄	清須市須ヶ口	0.8	128	128	128	128	100.0%	100.0%	100.0%	清須市西堀江	63	56	清須市
856	県道給父西枇杷島線	清須市西枇杷島町稲株	清須市西枇杷島町古城	1.0	255	255	255	255	100.0%	100.0%	100.0%	清須市西枇杷島町押花	65	59	清須市
857	県道助七西田中線	清須市須ヶ口	清須市清洲	1.7	689	689	689	689	100.0%	100.0%	100.0%	清須市清洲	67	60	清須市
858	県道助七西田中線	清須市清洲	清須市清洲	0.8	196	196	196	196	100.0%	100.0%	100.0%	清須市清洲	66	58	清須市
859	県道給父清須線	清須市上条	清須市清洲	1.9	271	271	271	271	100.0%	100.0%	100.0%	清須市上条	67	59	清須市
860	県道豊田知立線	みよし市福谷町	みよし市福谷町	3.5	221	221	221	221	100.0%	100.0%	100.0%	みよし市福谷町	68	63	みよし市
861	県道豊田知立線	みよし市三好町	みよし市三好町	0.1	15	15	15	15	100.0%	100.0%	100.0%	みよし市三好町	72	69	みよし市
862	県道豊田知立線	みよし市助生町	みよし市福谷町	1.1	265	265	265	265	100.0%	100.0%	100.0%	みよし市福谷町	67	63	みよし市
863	県道あま愛西線	あま市坂牧	あま市坂牧	0.8	46	46	46	46	100.0%	100.0%	100.0%	あま市七宝町遠島	72	67	あま市
864	県道あま愛西線	あま市七宝町沖之島	あま市篠田	2.6	178	178	178	178	100.0%	100.0%	100.0%	あま市七宝町遠島	72	67	あま市
865	県道給父西枇杷島線	あま市蜂須賀	あま市丹波	1.0	56	56	56	56	100.0%	100.0%	100.0%	あま市丹波	68	63	あま市
866	県道給父西枇杷島線	あま市丹波	あま市西今宿	4.2	262	262	262	262	100.0%	100.0%	100.0%	あま市木田	70	67	あま市
867	県道瀬戸大府東海線	長久手市北浦	長久手市先達	2.8	309	309	309	309	100.0%	100.0%	100.0%	長久手市岩作東中	69	63	長久手市
868	県道春日井長久手線	長久手市岩作寅山	長久手市岩作早稲田	1.1	63	63	63	63	100.0%	100.0%	100.0%	長久手市岩作長池	63	56	長久手市
869	県道春日井長久手線	長久手市岩作宮前	長久手市富士浦	0.9	126	126	126	126	100.0%	100.0%	100.0%	長久手市岩作長池	63	56	長久手市
870	県道弥富名古屋線	海部郡蟹江町錦	海部郡蟹江町大字蟹江本町	1.6	413	413	413	413	100.0%	100.0%	100.0%	海部郡蟹江町今西2丁目263	68	64	愛知県
871	県道一宮犬山線	丹羽郡扶桑町大字斎藤	丹羽郡扶桑町大字高木	1.8	384	384	384	384	100.0%	100.0%	100.0%	丹羽郡扶桑町大字柏森字西屋敷172	66	61	愛知県
872	県道阿久比半田線	知多郡阿久比町大字棕岡	知多郡阿久比町大字植大	1.9	246	246	246	246	100.0%	100.0%	100.0%	知多郡阿久比町大字植大坪52-1	68	63	愛知県
<市道>															
873	市道名古屋環状線	名古屋市中川区昭和橋通3丁目	名古屋市中川区川西通3丁目	1.3	248	211	211	306	81.0%	69.0%	69.0%	名古屋市中川区小磯通四丁目1	72	69	名古屋市
874	市道矢場町線	名古屋市中千種区吹上1丁目	名古屋市中千種区吹上1丁目	0.2	62	62	62	88	70.5%	70.5%	70.5%	名古屋市中千種区吹上一丁目4-8	72	67	名古屋市
875	市道日名橋線	岡崎市稲熊町	岡崎市稲熊町1丁目	2.0	414	431	414	560	73.9%	77.0%	73.9%	岡崎市伊賀町41	73	67	岡崎市
876	市道東海橋線	名古屋市中区千種通1丁目	名古屋市中区桜本町2丁目	1.1	840	697	697	907	92.6%	76.8%	76.8%	名古屋市中区桜台一丁目27-17	67	63	名古屋市
877	市道外堀町線	名古屋市中区丸の内2丁目	名古屋市中区泉2丁目	1.4	845	810	810	1046	80.8%	77.4%	77.4%	名古屋市中区東外堀町35	71	67	名古屋市
878	市道名古屋環状線	名古屋市中区阿由知通3丁目	名古屋市中千種区今池5丁目	2.4	1895	1773	1773	2260	83.8%	78.5%	78.5%	名古屋市中区前浜通六丁目33	66	62	名古屋市
879	市道名古屋環状線	名古屋市中区瑞穂区瑞穂通8丁目	名古屋市中区阿由知通3丁目	3.8	3007	2872	2872	3659	82.2%	78.5%	78.5%	名古屋市中区前浜通六丁目33	66	62	名古屋市
880	市道名古屋環状線	名古屋市中区弥次之町2丁目	名古屋市中区桜本町2丁目	2.4	857	808	808	1015	84.4%	79.6%	79.6%	名古屋市中区前浜通六丁目33	66	62	名古屋市
881	市道江川線	名古屋市中川区南八熊町	名古屋市中千種区六番3丁目	2.1	1271	1256	1256	1560	81.5%	80.5%	80.5%	名古屋市中千種区西野通二丁目15番地	64	60	名古屋市
882	市道名古屋環状線	名古屋市中区桜本町2丁目	名古屋市中区瑞穂区瑞穂通8丁目	1.3	659	646	646	794	83.0%	81.4%	81.4%	名古屋市中区前浜通六丁目33	66	62	名古屋市
883	市道名古屋環状線	名古屋市中区千代田5丁目	名古屋市中区千代田3丁目	1.5	165	157	157	192	85.9%	81.8%	81.8%	名古屋市中川区小磯通四丁目1	72	69	名古屋市
884	市道葵町線	名古屋市中区千代田5丁目	名古屋市中区千代田3丁目	0.7	679	568	568	680	99.9%	83.5%	83.5%	名古屋市中区新栄一丁目16-26	68	65	名古屋市
885	市道名古屋環状線	名古屋市中区五月南通2丁目	名古屋市中川区昭和橋通3丁目	3.0	850	800	800	957	88.8%	83.6%	83.6%	名古屋市中川区野並五丁目42	71	67	名古屋市
886	市道東海橋線	名古屋市中区野並3丁目	名古屋市中区野並3丁目	2.3	792	730	730	872	90.8%	83.7%	83.7%	名古屋市中区野並二丁目346	70	66	名古屋市
887	市道大幸線	名古屋市中区矢田東	名古屋市中区砂田橋2丁目	1.0	433	437	433	511	84.7%	85.5%	84.7%	名古屋市中区大幸南一丁目126	72	66	名古屋市
888	市道東海橋線	名古屋市中区桜本町2丁目	名古屋市中区野並3丁目	1.7	1199	1170	1170	1372	87.4%	85.3%	85.3%	名古屋市中区桜台一丁目27-17	67	63	名古屋市
889	市道矢場町線	名古屋市中区千代田5丁目	名古屋市中千種区吹上1丁目	0.6	1227	1062	1062	1240	99.0%	85.6%	85.6%	名古屋市中千種区千種二丁目16-13	69	66	名古屋市
890	市道千代田通線	名古屋市中区大森1丁目	名古屋市中区八剣2丁目	0.9	401	362	362	419	95.7%	86.4%	86.4%	名古屋市中区元郷一丁目506	70	66	名古屋市
891	市道東海橋線	名古屋市中区当知1丁目	名古屋市中区川西通3丁目	1.4	602	588	588	648	92.9%	90.7%	90.7%	名古屋市中区桜台一丁目27-17	67	63	名古屋市
892	市道名古屋環状線	名古屋市中区太閤通3丁目	名古屋市中区五月南通2丁目	2.2	1540	1528	1526	1681	91.6%	90.9%	90.8%	名古屋市中区黄金通一丁目20-7	68	64	名古屋市
893	市道堀田高岳線	名古屋市中区瑞穂区神穂町	名古屋市中区瑞穂区堀田通6丁目	1.4	846	844	844	913	92.7%	92.4%	92.4%	名古屋市中区堀田通3-5	66	62	名古屋市
894	市道白山線	春日井市坂下町	春日井市白山町	4.6	1033	1073	1033	1108	93.2%	96.8%	93.2%	春日井市廻間町	70	64	春日井市
895	市道堀田高岳線	名古屋市中区千代田5丁目	名古屋市中区新栄1丁目	1.0	1141	1070	1070	1146	99.6%	93.4%	93.4%	名古屋市中区新栄一丁目28-24	68	65	名古屋市
896	市道大津町線	名古屋市中区平和1丁目	名古屋市中区森後町	2.5	2114	2121	2114	2225	95.0%	95.3%	95.0%	名古屋市中区橘一丁目28-9	66	61	名古屋市
897	市道豆田町線	名古屋市中区旗屋町	名古屋市中区三本松町	0.9	688	696	682	717	96.0%	97.1%	95.1%	名古屋市中区六野二丁目6番13号	71	65	名古屋市
898	市道堀田高岳線	名古屋市中区御器所1丁目	名古屋市中区千代田5丁目	1.3	875	881	872	913	95.8%	96.5%	95.5%	名古屋市中区千代田五丁目18-24	69	65	名古屋市
899	市道山王線	名古屋市中区名駅南4丁目	名古屋市中区山王3丁目	1.5	506	500	498	518	97.7%	96.5%	96.1%	名古屋市中区名駅五丁目2-15	68	64	名古屋市
900	市道江川線	名古屋市中区新道1丁目	名古屋市中区那古野2丁目	0.7	626	611	611	634	98.7%	96.4%	96.4%	名古屋市中区新道二丁目3-1	66	63	名古屋市
901	市道堀田高岳線	名古屋市中区新栄1丁目	名古屋市中区東桜2丁目	0.6	614	594	594	616	99.7%	96.4%	96.4%	名古屋市中区新栄一丁目28-24	68	65	名古屋市
902	市道豆田町線	春日井市白山町	春日井市高蔵寺町	0.6	165	166	165	171	96.5%	97.1%	96.5%	春日井市六軒屋町	66	61	春日井市
903	市道豊田町線	名古屋市中区白鳥町	名古屋市中区旗屋町	0.6	231	235	229	237	97.5%	99.2%	96.6%	名古屋市中区六野二丁目6番13号	71	65	名古屋市
904	市道名古屋環状線	名古屋市中区城見通2丁目	名古屋市中区康生通2丁目	1.6	1280	1303	1279	1320	97.0%	98.7%	96.9%	名古屋市中区志賀本通一丁目32	69	63	名古屋市
905	市道高畑町線	名古屋市中区栄生町	名古屋市中区太閤通9丁目	2.2	1939	1925	1923	1978	98.0%	97.3%	97.2%	名古屋市中区鈍池町3-131	68	63	名古屋市
906	市道荒子町線	名古屋市中区福住町	名古屋市中区四女子町1丁目	1.8	533	529	529	544	98.0%	97.2%	97.2%	名古屋市中区愛知町4-3	62	57	名古屋市
907	市道高畑町線	名古屋市中区太閤通9丁目	名古屋市中区並木2丁目	2.2	1139	1140	1138	1170	97.4%	97.4%	97.3%	名古屋市中区鈍池町3-131	68	63	名古屋市
908	市道名古屋環状線	名古屋市中区栄生町	名古屋市中区太閤通3丁目	1.7	1552	1542	1542	1580	98.2%	97.6%	97.6%	名古屋市中区佐古町	69	65	名古屋市
909	市道江川線	名古屋市中区六番3丁目	名古屋市中区港浜1丁目	3.0	2657	2707	2657	2721	97.6%	99.5%	97.6%	名古屋市中区港浜二丁目2番地1号	66	58	名古屋市
910	市道新明町・向山大池町1号線	豊橋市前田町	豊橋市向山大池町	0.8	224	228	224	229	97.8%	99.6%	97.8%	豊橋市向山大池町15-9	71	64	豊橋市

No.	道路名	評価区間			環境基準達成戸数(戸)			調査区間内全戸数(戸)	環境基準達成率(%)			(参考)測定地点(注2)	(参考)測定地点での騒音レベル(注1)(LAeq)(dB)		調査機関
		起点	終点	区間延長(km)	昼間	夜間	昼夜		昼間	夜間	昼夜		昼間	夜間	
911	市道江川線	名古屋市西区那古野2丁目	名古屋市中村区名駅4丁目	1.0	1124	1122	1122	1147	98.0%	97.8%	97.8%	名古屋市西区那古野二丁目22-8	64	60	名古屋市
912	市道山王線	名古屋市中区伊勢山1丁目	名古屋市昭和区御器所1丁目	1.4	1501	1506	1493	1525	98.4%	98.8%	97.9%	名古屋市昭和区鶴舞二丁目19-16	69	63	名古屋市
913	市道山王線	名古屋市中川区山王3丁目	名古屋市中川区山王3丁目	0.3	156	156	156	159	98.1%	98.1%	98.1%	名古屋市中川区山王一丁目5-15	66	60	名古屋市
914	市道向田町線	名古屋市中区千代田3丁目	名古屋市中区金山4丁目	1.6	1249	1260	1248	1271	98.3%	99.1%	98.2%	名古屋市中区千代田三丁目15	68	65	名古屋市
915	市道岩井町線	名古屋市中村区名駅南5丁目	名古屋市中村区松重町	0.5	834	826	826	841	99.2%	98.2%	98.2%	名古屋市中区松原一丁目6-3	68	64	名古屋市
916	市道愛知名駅南線	名古屋市中村区名駅南5丁目	名古屋市中川区五月通2丁目	1.2	720	720	720	733	98.2%	98.2%	98.2%	名古屋市中川区福住町二丁目26	69	64	名古屋市
917	市道堀田高岳線	名古屋市瑞穂区堀田通6丁目	名古屋市昭和区御器所1丁目	2.8	1441	1446	1441	1465	98.4%	98.7%	98.4%	名古屋市瑞穂区堀田通3-5	66	62	名古屋市
918	市道名古屋環状線	名古屋市北区志賀南通1丁目	名古屋市北区城見通2丁目	0.7	865	865	865	876	98.7%	98.7%	98.7%	名古屋市北区志賀本通一丁目32	69	63	名古屋市
919	市道名古屋環状線	名古屋市港区名四町	名古屋市港区熱田前新田中川西	0.8	248	248	248	251	98.8%	98.8%	98.8%	名古屋市港区中之島通二丁目12番地	65	60	名古屋市
920	市道平戸橋水源1号線	豊田市宝来町	豊田野見山町	1.2	342	346	342	346	98.8%	100.0%	98.8%	豊田市東山町	69	61	豊田市
921	市道名古屋環状線	名古屋市北区山田1丁目	名古屋市北区志賀南通1丁目	2.1	2642	2633	2633	2661	99.3%	98.9%	98.9%	名古屋市北区志賀本通一丁目32	69	63	名古屋市
922	市道広井町線	名古屋市西区栄生1丁目	名古屋市中村区名駅1丁目	1.6	944	943	943	953	99.1%	99.0%	99.0%	名古屋市西区則武新町四丁目1-35	63	58	名古屋市
923	市道赤萩町線	名古屋市東区葵3丁目	名古屋市中区千代田5丁目	1.7	2310	2295	2295	2319	99.6%	99.0%	99.0%	名古屋市中区新栄三丁目34-16	65	59	名古屋市
924	市道茶屋ヶ坂牛巻線	名古屋市昭和区広路町石坂	名古屋市瑞穂区瑞穂通6丁目	3.5	2624	2633	2623	2650	99.0%	99.4%	99.0%	名古屋市昭和区山手通四丁目10	66	59	名古屋市
925	市道山王線	名古屋市昭和区阿由知通3丁目	名古屋市昭和区花見通2丁目	1.4	1894	1888	1888	1907	99.3%	99.0%	99.0%	名古屋市中川区山王一丁目5-15	66	60	名古屋市
926	市道戸田荒子線	名古屋市港区東茶屋3丁目	名古屋市港区甚兵衛通3丁目	1.5	323	325	323	326	99.1%	99.7%	99.1%	名古屋市港区惟信町四丁目52番	54	48	名古屋市
927	市道錦通線	名古屋市中村区名駅1丁目	名古屋市東区葵1丁目	2.8	893	888	888	896	99.7%	99.1%	99.1%	名古屋市中区錦二丁目13-19	68	63	名古屋市
928	市道岩井町線	名古屋市中区門前町	名古屋市中区千代田3丁目	1.4	2442	2424	2424	2445	99.9%	99.1%	99.1%	名古屋市中区松原一丁目6-3	68	64	名古屋市
929	市道東志賀町線	名古屋市西区菊井1丁目	名古屋市中村区名駅1丁目	1.5	1014	1012	1012	1020	99.4%	99.2%	99.2%	名古屋市西区花の木三丁目16-17	65	60	名古屋市
930	市道大津町線	名古屋市中区丸の内3丁目	名古屋市中区平和1丁目	3.4	1562	1560	1560	1572	99.4%	99.2%	99.2%	名古屋市中区橋一丁目28-9	66	61	名古屋市
931	市道茶屋ヶ坂牛巻線	名古屋市瑞穂区瑞穂通6丁目	名古屋市瑞穂区堀田通6丁目	1.3	1065	1065	1065	1073	99.3%	99.3%	99.3%	名古屋市昭和区山手通四丁目10	66	59	名古屋市
932	市道錦通線	名古屋市東区葵1丁目	名古屋市千種区今池4丁目	3.4	1480	1470	1470	1480	100.0%	99.3%	99.3%	名古屋市中区錦二丁目13-19	68	63	名古屋市
933	市道稲永埠頭線	名古屋市港区明正1丁目	名古屋市港区宝神5丁目	2.4	898	903	898	904	99.3%	99.9%	99.3%	名古屋市港区甚兵衛通五丁目2-2	66	61	名古屋市
934	市道中郷十一屋線	名古屋市中川区西中島1丁目	名古屋市港区当知1丁目	1.2	479	479	479	482	99.4%	99.4%	99.4%	名古屋市中川区法華一丁目4	68	62	名古屋市
935	市道岩井町線	名古屋市中村区松重町	名古屋市中区門前町	0.5	808	804	804	809	99.9%	99.4%	99.4%	名古屋市中区松原一丁目6-3	68	64	名古屋市
936	市道山王線	名古屋市中川区山王3丁目	名古屋市中区伊勢山1丁目	0.5	495	492	492	495	100.0%	99.4%	99.4%	名古屋市昭和区鶴舞二丁目19-16	69	63	名古屋市
937	市道大津町線	名古屋市北区金城4丁目	名古屋市中区丸の内3丁目	1.8	331	330	330	332	99.7%	99.4%	99.4%	名古屋市北区名城三丁目11番	69	65	名古屋市
938	市道豊田刈谷線3	豊田市土橋町	豊田市清水町	1.2	338	336	336	338	100.0%	99.4%	99.4%	豊田市小坂町1丁目	66	61	豊田市
939	市道山王線	名古屋市昭和区御器所1丁目	名古屋市昭和区阿由知通3丁目	1.3	1234	1232	1232	1239	99.6%	99.4%	99.4%	名古屋市昭和区鶴舞三丁目15-18	60	53	名古屋市
940	市道豊田刈谷線1	豊田市朝日町	豊田市小坂町	1.3	379	380	379	381	99.5%	99.7%	99.5%	豊田市小坂町1丁目	66	61	豊田市
941	市道鏡ヶ池線	名古屋市千種区青柳町6丁目	名古屋市千種区四谷通3丁目	2.4	2214	2209	2208	2219	99.8%	99.5%	99.5%	名古屋市千種区日岡町一丁目51-1	64	58	名古屋市
942	市道東海橋線	名古屋市港区川西通3丁目	名古屋市港区辰巳町	2.1	1714	1720	1714	1722	99.5%	99.9%	99.5%	名古屋市南区桜台一丁目27-17	67	63	名古屋市
943	市道名古屋環状線	名古屋市千種区今池5丁目	名古屋市東区矢田東	2.7	1917	1921	1916	1924	99.6%	99.8%	99.6%	名古屋市千種区松軒一丁目4-9	69	64	名古屋市
944	市道大岡町・住完町1号線	豊橋市前田町	豊橋市往完町	2.0	1219	1215	1215	1219	100.0%	99.7%	99.7%	豊橋市前田町1丁目3-6	64	56	豊橋市
945	市道葵町線	名古屋市中区新栄2丁目	名古屋市中区千代田5丁目	1.1	1218	1217	1217	1221	99.8%	99.7%	99.7%	名古屋市中区新栄一丁目16-26	68	65	名古屋市
946	市道中郷十一屋線	名古屋市中川区中郷2丁目	名古屋市中川区西中島1丁目	2.0	630	631	630	632	99.7%	99.8%	99.7%	名古屋市中川区法華一丁目4	68	62	名古屋市
947	市道高橋細谷線	豊田市長興寺	豊田市新生町	2.1	326	326	326	327	99.7%	99.7%	99.7%	豊田市丸山町	69	64	豊田市
948	市道茶屋ヶ坂牛巻線	名古屋市千種区東山通1	名古屋市千種区四谷通3丁目	0.8	680	680	680	682	99.7%	99.7%	99.7%	名古屋市昭和区山手通四丁目10	66	59	名古屋市
949	市道矢場町線	名古屋市中村区名駅南3丁目	名古屋市中区千代田5丁目	3.0	1721	1716	1716	1721	100.0%	99.7%	99.7%	名古屋市中区大須三丁目1-10	67	63	名古屋市
950	市道矢場町線	名古屋市千種区吹上1丁目	名古屋市千種区千種本町7丁目	0.6	350	349	349	350	100.0%	99.7%	99.7%	名古屋市千種区吹上二丁目6-3	69	64	名古屋市
951	市道向田町線	名古屋市中区金山4丁目	名古屋市中区金山1丁目	0.6	350	349	349	350	100.0%	99.7%	99.7%	名古屋市中区金山二丁目15-16	66	62	名古屋市
952	市道東海橋線	名古屋市港区辰巳町	名古屋市南区千種通1丁目	2.8	1423	1424	1423	1427	99.7%	99.8%	99.7%	名古屋市南区桜台一丁目27-17	67	63	名古屋市
953	市道茶屋ヶ坂牛巻線	名古屋市千種区四谷通3丁目	名古屋市昭和区広路町北石坂	2.7	2633	2634	2633	2639	99.8%	99.8%	99.8%	名古屋市昭和区山手通四丁目10	66	59	名古屋市
954	市道前田南町・小畷町2号線	豊橋市南松山町	豊橋市八町通	1.5	492	491	491	492	100.0%	99.8%	99.8%	豊橋市前田町1丁目3-6	64	56	豊橋市
955	市道本町線	名古屋市中区丸の内2丁目	名古屋市中区大須2丁目	1.9	992	992	992	994	99.8%	99.8%	99.8%	名古屋市中区丸の内二丁目5-10	63	57	名古屋市
956	市道一宮春日井線	一宮市大和町妙興寺	一宮市千秋町浅野羽根	3.5	592	591	591	592	100.0%	99.8%	99.8%	一宮市森本3丁目16	70	62	一宮市
957	市道久屋町線	名古屋市中区丸の内3丁目	名古屋市中区栄3丁目	1.9	699	699	699	700	99.9%	99.9%	99.9%	名古屋市中区丸の内三丁目6-38	63	56	名古屋市
958	市道外堀町線	名古屋市東区泉2丁目	名古屋市東区代官町	0.6	879	878	878	879	100.0%	99.9%	99.9%	名古屋市東区飯田町22-3	68	64	名古屋市
959	市道名古屋環状線	名古屋市西区栄生3丁目	名古屋市中村区栄生町	0.7	935	934	934	935	100.0%	99.9%	99.9%	名古屋市中村区佐古前町	69	65	名古屋市
960	市道桃花台春日井線	春日井市六軒屋町	春日井市中央通	1.8	1098	1098	1098	1099	99.9%	99.9%	99.9%	春日井市六軒屋町	66	61	春日井市
961	市道茶屋線	名古屋市港区小川3丁目	名古屋市港区藤高4丁目	1.4	51	51	51	51	100.0%	100.0%	100.0%	名古屋市港区小川一丁目117	62	58	名古屋市
962	市道枇杷島小田井線	名古屋市西区中小田井2丁目	名古屋市西区貴生町	1.3	731	731	731	731	100.0%	100.0%	100.0%	名古屋市西区中小田井三丁目229	67	61	名古屋市
963	市道上飯田線	名古屋市北区新堀町	名古屋市北区大曾根4丁目	2.0	2360	2360	2360	2360	100.0%	100.0%	100.0%	名古屋市北区平安一丁目1-17	63	56	名古屋市
964	市道名古屋環状線	名古屋市港区名港1丁目	名古屋市港区千鳥1丁目	0.3	230	230	230	230	100.0%	100.0%	100.0%	名古屋市港区中之島通二丁目12番地	65	60	名古屋市
965	市道都通池線	名古屋市千種区内山3丁目	名古屋市東区葵1丁目	1.5	2004	2004	2004	2004	100.0%	100.0%	100.0%	名古屋市東区葵一丁目11-6	64	60	名古屋市
966	市道東海橋線	名古屋市緑区ほら貝2丁目	名古屋市緑区乗鞍1丁目	0.9	638	638	638	638	100.0%	100.0%	100.0%	名古屋市緑区神沢一丁目	65	58	名古屋市
967	市道愛知名駅南線	名古屋市中村区名駅南1丁目	名古屋市中村区名駅南4丁目	0.3	15	15	15	15	100.0%	100.0%	100.0%	名古屋市中村区名駅五丁目2-15	68	64	名古屋市
968	市道金城埠頭線	名古屋市港区稲永1丁目	名古屋市港区稲永5丁目	0.7	650	650	650	650	100.0%	100.0%	100.0%	名古屋市港区野跡五丁目10番地	67	62	名古屋市

No.	道路名	評価区間			環境基準達成戸数(戸)			調査区間内全戸数(戸)	環境基準達成率(%)			(参考)測定地点 ^(注2)	(参考)測定地点での騒音レベル ^(注1) (LAeq)(dB)		調査機関
		起点	終点	区間延長(km)	昼間	夜間	昼夜		昼間	夜間	昼夜		昼間	夜間	
969	市道金城埠頭線	名古屋市港区稲永5丁目	名古屋市港区空見町	3.0	1062	1062	1062	1062	100.0%	100.0%	100.0%	名古屋市港区野跡五丁目10番地	67	62	名古屋市
970	市道稲永埠頭線	名古屋市中川区昭和橋通9丁目	名古屋市港区明正1丁目	1.2	499	499	499	499	100.0%	100.0%	100.0%	名古屋市港区基兵衛通五丁目2-2	66	61	名古屋市
971	市道稲永埠頭線	名古屋市港区宝神5丁目	名古屋市港区稲永5丁目	1.4	459	459	459	459	100.0%	100.0%	100.0%	名古屋市港区基兵衛通五丁目2-2	66	61	名古屋市
972	市道高畑町線	名古屋市中川区高畑五丁目	名古屋市中川区高畑3丁目	0.6	577	577	577	577	100.0%	100.0%	100.0%	名古屋市中川区鈍池町3-131	68	63	名古屋市
973	市道高畑町線	名古屋市中川区高畑3丁目	名古屋市中川区中島新町4丁目	1.9	668	668	668	668	100.0%	100.0%	100.0%	名古屋市中川区荒子五丁目163-1	65	60	名古屋市
974	市道高畑町線	名古屋市中川区中島新町4丁目	名古屋市港区入場1丁目	1.3	284	284	284	284	100.0%	100.0%	100.0%	名古屋市中川区荒子五丁目163-1	65	60	名古屋市
975	市道榑町線	名古屋市中村区亀島1丁目	名古屋市中村区太閤1丁目	1.2	183	183	183	183	100.0%	100.0%	100.0%	名古屋市中村区榑町18-5	66	62	名古屋市
976	市道広井町線	名古屋市中村区名駅南4丁目	名古屋市中村区名駅南3丁目	0.5	42	42	42	42	100.0%	100.0%	100.0%	名古屋市中村区名駅南二丁目14-19	69	63	名古屋市
977	市道大津町線	名古屋市北区城見通2丁目	名古屋市北区金城4丁目	0.5	309	309	309	309	100.0%	100.0%	100.0%	名古屋市北区金城三丁目29	63	57	名古屋市
978	市道東志賀町線	名古屋市北区黒川本通1丁目	名古屋市北区金城4丁目	0.8	748	748	748	748	100.0%	100.0%	100.0%	名古屋市西区花の木三丁目16-17	65	60	名古屋市
979	市道東志賀町線	名古屋市北区金城4丁目	名古屋市西区菊井1丁目	2.2	2058	2058	2058	2058	100.0%	100.0%	100.0%	名古屋市西区花の木三丁目16-17	65	60	名古屋市
980	市道赤萩町線	名古屋市北区大曾根3丁目	名古屋市東区出来町1丁目	0.9	873	873	873	873	100.0%	100.0%	100.0%	名古屋市東区徳川町2417	61	55	名古屋市
981	市道赤萩町線	名古屋市東区出来町1丁目	名古屋市東区葵3丁目	1.1	1043	1043	1043	1043	100.0%	100.0%	100.0%	名古屋市東区徳川町2417	61	55	名古屋市
982	市道千代田通線	名古屋市千種区猪高町大字猪子石猪々道	名古屋市守山区小幡千代田	0.6	558	558	558	558	100.0%	100.0%	100.0%	名古屋市守山区小幡南二丁目2-34	68	61	名古屋市
983	市道千代田通線	名古屋市守山区小幡千代田	名古屋市守山区大森1丁目	2.5	1294	1294	1294	1294	100.0%	100.0%	100.0%	名古屋市守山区小幡南二丁目2-34	68	61	名古屋市
984	市道豆田町線	名古屋市熱田区三本松町	名古屋市瑞穂区堀田通5丁目	0.2	102	102	102	102	100.0%	100.0%	100.0%	名古屋市中区錦二丁目13-19	68	63	名古屋市
985	市道錦通線	名古屋市千種区今池4丁目	名古屋市千種区池下1丁目	0.7	876	876	876	876	100.0%	100.0%	100.0%	名古屋市千種区今池四丁目7-13	60	58	名古屋市
986	市道前津通線	名古屋市中区大須4丁目	名古屋市中区平和1丁目	1.5	1750	1750	1750	1750	100.0%	100.0%	100.0%	名古屋市中区上前津二丁目11-1	66	60	名古屋市
987	市道小向町・神野新田町19号線	豊橋市小向町	豊橋市神野新田町	2.2	48	48	48	48	100.0%	100.0%	100.0%	豊橋市前田町1丁目3-6	64	56	豊橋市
988	市道新明町・向山大池町1号線	豊橋市駅前大通	豊橋市前田町	0.7	398	398	398	398	100.0%	100.0%	100.0%	豊橋市前田町1丁目3-6	64	56	豊橋市
989	市道伝馬町線	岡崎市康生通西3丁目	岡崎市大平町下り	4.4	1297	1297	1297	1297	100.0%	100.0%	100.0%	岡崎市中町5丁目2-15	67	60	岡崎市
990	市道藤石線	春日井市藤山台	春日井市中央台	0.8	421	421	421	421	100.0%	100.0%	100.0%	春日井市六軒屋町	66	61	春日井市
991	市道高座線	春日井市高蔵寺町	春日井市高蔵寺町	0.4	145	145	145	145	100.0%	100.0%	100.0%	春日井市六軒屋町	66	61	春日井市
992	市道平戸橋水源1号線	豊田市岩滝町	豊田市宝来町	2.5	205	205	205	205	100.0%	100.0%	100.0%	豊田市東山町	69	61	豊田市
993	市道平戸橋水源1号線	豊田市平戸橋町	豊田市岩滝町	2.3	67	67	67	67	100.0%	100.0%	100.0%	豊田市東山町	69	61	豊田市
994	市道平戸橋水源2号線	豊田市野見山町	豊田市室町	2.4	171	171	171	171	100.0%	100.0%	100.0%	豊田市東山町	69	61	豊田市
995	市道原山線	豊田市大清水町	豊田市浄水町	1.9	546	546	546	546	100.0%	100.0%	100.0%	豊田市浄水町原山	67	61	豊田市
996	市道豊田刈谷線2	豊田市小坂町	豊田市土橋町	2.7	450	450	450	450	100.0%	100.0%	100.0%	豊田市小坂町1丁目	66	61	豊田市

表1-2 平成26年度 自動車騒音調査結果(要請限度関係)

No.	道路名	調査地点	調査期間	等価騒音レベル (dB)		調査機関
				昼間	夜間	
1	一般国道1号	名古屋市中川区昭和橋通四丁目	2/4 ~ 2/12	69	65	名古屋市
2	一般国道19号	名古屋市北区山田町	11/5 ~ 11/12	70	66	名古屋市
3	一般国道22号	名古屋市西区児玉三丁目	12/3 ~ 12/10	69	65	名古屋市
4	一般国道23号	名古屋市南区浜田町	2/18 ~ 2/25	72	71	名古屋市
5	一般国道41号	名古屋市北区萩野通二丁目	12/3 ~ 12/10	73	69	名古屋市
6	一般国道302号	名古屋市西区八筋町	11/12 ~ 11/19	65	61	名古屋市
7	県道名古屋岡崎線	名古屋市天白区平針二丁目	12/17 ~ 12/25	71	68	名古屋市
8	県道名古屋中環状線	名古屋市緑区鳴海町	1/7 ~ 1/14	67	61	名古屋市
9	県道名古屋長久手線	名古屋市名東区小井堀町	12/11 ~ 12/15 12/22 ~ 12/24	72	68	名古屋市
10	県道名古屋江南線	名古屋市西区市場木町	11/19 ~ 11/28	67	62	名古屋市
11	県道津島七宝名古屋線	名古屋市中川区万場五丁目	1/28 ~ 2/4	70	64	名古屋市
12	市道名古屋環状線	名古屋市中村区佐古前町	1/23 ~ 1/30	70	65	名古屋市
13	市道名古屋環状線	名古屋市中川区小碓通四丁目	2/12 ~ 2/19	72	68	名古屋市
14	市道堀田高岳線	名古屋市中区千代田五丁目	2/4 ~ 2/12	70	65	名古屋市
15	一般国道1号	豊橋市飯村町字茶屋24	11/18 ~ 11/21	72	68	豊橋市
16	一般国道1号	豊橋市下地町字瀬上1	11/18 ~ 11/21	73	69	豊橋市
17	一般国道23号	豊橋市野依台1丁目	11/18 ~ 11/21	52	50	豊橋市
18	一般国道23号	豊橋市植田町字一本木	11/18 ~ 11/21	63	61	豊橋市
19	一般国道23号	豊橋市寺沢町字睦美	11/18 ~ 11/21	58	57	豊橋市
20	一般国道259号	豊橋市富本町字国隠18	11/18 ~ 11/21	69	64	豊橋市
21	一般国道1号	岡崎市本宿町後畑14-1	6/19 ~ 6/23	67	64	岡崎市
22	一般国道1号	岡崎市岡町東神馬崎南側23	6/30 ~ 7/2	67	65	岡崎市
23	一般国道1号	岡崎市大平町北市木5-14	6/9 ~ 6/12	70	68	岡崎市
24	一般国道1号	岡崎市菅生町1-3-1	6/30 ~ 7/2	65	63	岡崎市
25	一般国道1号	岡崎市康生町348-4	6/17 ~ 6/20	63	60	岡崎市
26	一般国道1号	岡崎市矢作町馬乗101-1	7/16 ~ 7/18	66	63	岡崎市
27	一般国道1号	岡崎市宇頭北町1-2-2	6/30 ~ 7/2	74	71	岡崎市
28	一般国道473号	岡崎市上文町宝辺野19-3	6/19 ~ 6/23	71	64	岡崎市
29	県道岡崎環状線	岡崎市北野町西河原81	10/24 ~ 10/29	67	65	岡崎市
30	県道岡崎環状線	岡崎市大樹寺町2丁目1-16	12/15 ~ 12/19	68	64	岡崎市
31	県道岡崎環状線	岡崎市小呂町3丁目22-2	9/29 ~ 10/1	70	67	岡崎市
32	県道岡崎環状線	岡崎市上地4丁目1-32	9/29 ~ 10/1	68	62	岡崎市
33	県道岡崎足助線	岡崎市伊賀町愛宕下34-2	11/4 ~ 11/10	66	60	岡崎市
34	県道岡崎足助線	岡崎市東蔵前町火内山31	11/6 ~ 11/10	68	64	岡崎市
35	県道岡崎足助線	岡崎市細川町長原57-25	11/6 ~ 11/10	69	63	岡崎市
36	県道岡崎碧南線	岡崎市若松町西之切63-1	11/17 ~ 11/19	68	60	岡崎市
37	県道岡崎西尾線	岡崎市筒針町元流1	10/24 ~ 10/29	65	58	岡崎市
38	県道岡崎刈谷線	岡崎市美合町五本松68-1	9/29 ~ 10/2	69	67	岡崎市
39	県道岡崎刈谷線	岡崎市明大寺町大塚67-2	11/17 ~ 11/19	68	66	岡崎市
40	県道岡崎刈谷線	岡崎市上和田町南屋敷26-1	11/18 ~ 11/20	71	66	岡崎市
41	県道岡崎刈谷線	岡崎市東牧内町堤外55	10/24 ~ 10/29	68	65	岡崎市
42	県道南大須鴨田線	岡崎市真伝町荒戸34-1	12/5 ~ 12/9	66	59	岡崎市
43	県道東大見岡崎線	岡崎市久右卫門町1丁目23	12/5 ~ 12/9	67	62	岡崎市
44	県道東大見岡崎線	岡崎市真伝町吉祥2-55	12/15 ~ 12/19	69	62	岡崎市
45	一般国道22号	一宮市高畑町2丁目	11/18 ~ 11/21	65	63	一宮市
46	一般国道22号	一宮市丹陽町伝法寺字寺跡	11/11 ~ 11/14	71	68	一宮市
47	一般国道155号	一宮市柚木風字東流	1/27 ~ 1/30	63	60	一宮市
48	県道大垣一宮線	一宮市東出町	10/28 ~ 10/31	72	68	一宮市
49	県道一宮蟹江線	一宮市大和町氏永	1/6 ~ 1/9	69	62	一宮市
50	県道萩原三条北方線	一宮市光明寺字南道手	1/13 ~ 1/16	61	53	一宮市
51	県道江南木曾川線	一宮市浅井町大日比野字北流	12/16 ~ 12/19	69	62	一宮市
52	市道一宮春日井線	一宮市森本3丁目	12/9 ~ 12/12	68	63	一宮市
53	東名高速道路	春日井市十三塚町	2/2 ~ 2/5	59	54	春日井市
54	一般国道19号	春日井市鳥居松町5丁目	2/2 ~ 2/5	63	60	春日井市
55	一般国道19号	春日井市坂下町6丁目	2/2 ~ 2/5	72	68	春日井市
56	一般国道155号	春日井市気噴町北2丁目	2/2 ~ 2/5	69	63	春日井市
57	県道内津勝川線	春日井市鳥居松町2丁目	2/2 ~ 2/5	68	61	春日井市

No.	道路名	調査地点	調査期間	等価騒音レベル (dB)		調査機関
				昼間	夜間	
58	一般国道1号	豊川市新栄町三丁目2	2/16 ~ 2/20	75	74	豊川市
59	一般国道23号	豊川市御津町下佐脇洗出82-38	1/19 ~ 1/23	75	74	豊川市
60	県道豊川新城線	豊川市足山田町北荒谷34-6	1/26 ~ 1/30	68	64	豊川市
61	県道大代赤坂線	豊川市萩町岩田6-3	2/2 ~ 2/6	58	46	豊川市
62	県道千万町豊川線	豊川市本野町東浦15	2/9 ~ 2/13	63	56	豊川市
63	県道豊橋豊川線	豊川市諏訪三丁目142	2/23 ~ 2/27	69	61	豊川市
64	一般国道247号	碧南市塩浜町7-135	10/21 ~ 10/24	66	62	碧南市
65	一般国道247号	碧南市浜町2-3	10/28 ~ 10/31	61	57	碧南市
66	県道米津碧南線	碧南市日進町2-25	10/21 ~ 10/24	67	61	碧南市
67	県道西尾新川港線	碧南市旭町2-66	10/28 ~ 10/31	65	61	碧南市
68	一般国道1号	刈谷市今岡町東畑35	5/27 ~ 5/30	68	67	刈谷市
69	一般国道23号	刈谷市野田町沖野8-8	3/10 ~ 3/13	59	56	刈谷市
70	一般国道155号	刈谷市池田町4-623	1/13 ~ 1/20	66	62	刈谷市
71	一般国道419号	刈谷市松栄町3-4-17	2/2 ~ 2/6	61	56	刈谷市
72	一般国道419号	刈谷市板倉町3-1-7	3/2 ~ 3/6	73	69	刈谷市
73	県道岡崎刈谷線	刈谷市末広町1-19-9	9/9 ~ 9/12	69	65	刈谷市
74	県道岡崎刈谷線	刈谷市高津波町4-503	2/9 ~ 2/13	69	63	刈谷市
75	県道豊田知立線	刈谷市井ヶ谷町桜島59-2	11/18 ~ 11/21	67	63	刈谷市
76	県道今川刈谷停車場線	刈谷市新富町1-503	2/13 ~ 2/20	68	64	刈谷市
77	一般国道248号	豊田市豊栄町2丁目	11/17 ~ 11/21	70	66	豊田市
78	一般国道248号	豊田市拳母町2丁目	11/17 ~ 11/21	68	66	豊田市
79	県道則定豊田線	豊田市岩滝町高入	11/17 ~ 11/21	67	59	豊田市
80	市道原山線	豊田市浄水町原山	11/17 ~ 11/21	67	61	豊田市
81	市道豊田刈谷線	豊田市小坂町1丁目	11/17 ~ 11/21	66	61	豊田市
82	一般国道1号	安城市東栄町3丁目7-15	12/2 ~ 12/5	63	62	安城市
83	一般国道23号	安城市城ヶ入町団戸94	12/2 ~ 12/5	65	63	安城市
84	県道豊田一色線	安城市三河安城南町1丁目16-2	12/2 ~ 12/4	69	65	安城市
85	県道安城碧南線	安城市桜町18-23	2/3 ~ 2/5	68	64	安城市
86	県道岡崎半田線	安城市高棚町土井ノ内106	12/16 ~ 12/18	71	66	安城市
87	県道岡崎刈谷線	安城市大山町1丁目2-4	11/18 ~ 11/20	69	67	安城市
88	県道豊田安城線	安城市橋目町北茶屋浦187	12/2 ~ 12/5	71	68	安城市
89	県道安城幸田線	安城市河野町藤野郷106-1	12/2 ~ 12/5	71	67	安城市
90	県道豊田一色線	西尾市米津町五郎田5	3/10 ~ 3/13	69	65	西尾市
91	県道西尾幸田線	西尾市吉良町津平大入452	3/16 ~ 3/19	71	67	西尾市
92	県道花蔵寺花ノ木線	西尾市寄住町下田22	1/13 ~ 1/16	65	58	西尾市
93	一般国道23号	蒲郡市大塚町平原	11/10 ~ 11/17	74	72	蒲郡市
94	一般国道23号	蒲郡市竹島町	11/27 ~ 12/4	71	66	蒲郡市
95	一般国道247号	蒲郡市三谷町東1丁目	12/8 ~ 12/15	77	76	蒲郡市
96	一般国道247号	蒲郡市拾石町前浜	1/22 ~ 1/29	69	63	蒲郡市
97	県道蒲郡碧南線	蒲郡市竹谷町松田	11/18 ~ 11/25	75	76	蒲郡市
98	県道蒲郡碧南線	蒲郡市神明町	1/14 ~ 1/21	66	63	蒲郡市
99	一般国道155号	東海市高横須賀町樹形1-1	12/1 ~ 12/5	67	63	東海市
100	一般国道302号	東海市名和町戸石48-10	12/8 ~ 12/12	64	60	東海市
101	県道名古屋半田線	東海市加木屋町一本木2-1	10/27 ~ 10/31	68	65	東海市
102	市道名和養父線	東海市荒尾町大脇82	11/10 ~ 11/14	66	58	東海市
103	伊勢湾岸自動車道	大府市共栄町二丁目172番地の4	8/29 ~ 9/5	57	53	大府市
104	一般国道23号	大府市共栄町四丁目3番地	10/24 ~ 10/31	65	63	大府市
105	県道名古屋碧南線	大府市中央町五丁目70番地	9/5 ~ 9/12	63	59	大府市
106	県道名古屋半田線	大府市吉川町五丁目494番地	10/17 ~ 10/24	57	50	大府市
107	県道名古屋半田線	大府市宮内町一丁目202番地	10/3 ~ 10/10	57	49	大府市
108	市道大府共和線	大府市明成町一丁目330番地	9/26 ~ 10/3	63	58	大府市
109	一般国道1号	知立市中山町神狭間2-1	11/4 ~ 11/11	68	65	知立市
110	一般国道1号	知立市牛田町前田5-1	11/4 ~ 11/11	63	59	知立市
111	一般国道23号	知立市東上重原3丁目74	11/4 ~ 11/11	60	57	知立市
112	県道知立東浦線	知立市山町桜馬場29-4	11/4 ~ 11/11	68	62	知立市
113	一般国道155号	知立市鳥居1丁目1-22	11/4 ~ 11/11	63	59	知立市
114	県道安城知立線	知立市弘法2丁目1-5	11/4 ~ 11/11	61	54	知立市
115	県道春日井一宮線	岩倉市東新町	11/3 ~ 11/10	64	60	岩倉市
116	県道名古屋江南線	岩倉市鈴井町	9/8 ~ 9/15	67	64	岩倉市

No.	道路名	調査地点	調査期間	等価騒音レベル (dB)		調査機関
				昼間	夜間	
117	一般国道153号	日進市梅森台	11/11 ~ 11/19	66	63	日進市
118	一般国道153号	日進市浅田町	11/11 ~ 11/19	65	63	日進市
119	県道瀬戸大府東海線	日進市東山	11/11 ~ 11/19	70	66	日進市
120	県道瀬戸大府東海線	日進市本郷町	11/11 ~ 11/19	69	67	日進市
121	県道名古屋豊田線	日進市米野木町	11/11 ~ 11/19	68	66	日進市
122	県道岩作諸輪線	日進市岩藤町	11/11 ~ 11/19	69	63	日進市
123	一般国道41号	豊山町大字青山字江川160番地1	2/16 ~ 2/23	74	69	豊山町
124	県道春日井稲沢線	豊山町大字豊場字高前171番地1	2/6 ~ 2/13	75	69	豊山町
125	一般国道23号	飛島村竹之郷1丁目	2/10 ~ 3/13	77	77	飛島村
126	県道知立東浦線	東浦町大字緒川字旭	11/25 ~ 11/28	67	65	東浦町
127	県道半田環状線	武豊町字祠峯一丁目	11/13 ~ 11/19	71	63	武豊町
128	県道幸田石井線	幸田町大字野場字川瀬11	2/19 ~ 2/25	70	64	幸田町
129	一般国道1号	蟹江町大字蟹江新田字勝田場101	9/25 ~ 10/2	66	62	愛知県
130	一般国道41号	豊山町大字青山字金剛82	11/27 ~ 12/4	73	70	愛知県
131	一般国道247号	武豊町字浅水35-2	11/26 ~ 12/3	69	63	愛知県
132	一般国道247号	美浜町大字布土字和田80	11/26 ~ 12/3	69	64	愛知県
133	一般国道366号	東浦町大字石浜字中央8-1	11/26 ~ 12/3	68	64	愛知県
134	県道名古屋半田線	阿久比町大字卯坂字知原岬	11/26 ~ 12/3	71	68	愛知県
135	県道一宮蟹江線	蟹江町源氏3丁目211	1/14 ~ 1/21	67	63	愛知県
136	県道幸田石井線	幸田町大字野場字下市場19-3	11/26 ~ 12/3	71	65	愛知県
137	県道豊田東郷線	東郷町大字諸輪字下市14-2	11/26 ~ 12/3	72	68	愛知県

(注)調査結果の網掛け部分は、要請限度を超過していることを示す。

2 道路交通振動調査

1 調査目的

道路交通振動の要請限度の超過状況を把握するため、県内の主要道路において振動の調査を行った。

2 調査内容

(1) 調査期間

平成26年5月から平成27年3月まで

(2) 調査機関及び調査地点数

愛知県及び10市が、65地点で調査を行った。

調査機関	調査地点数
愛知県	9
豊橋市	6
岡崎市	24
一宮市	8
刈谷市	3
豊田市	3
安城市	2
西尾市	3
東海市	3
知立市	2
岩倉市	2
合計	65

(注) 愛知県は、8町(東郷町、豊山町、蟹江町、阿久比町、東浦町、美浜町、武豊町及び幸田町)内で調査を行った。

(3) 調査方法

「振動規制法施行規則」(昭和51年総理府令第58号)別表第2備考に定めるところによる。

3 調査結果

65地点(18市町)で調査を行った結果、平成25年度に引き続き、昼間・夜間いずれの時間帯においても要請限度を下回った(平成25年度の調査地点は61地点)。

参 考

道路交通振動に係る要請限度

振動規制法第16条第1項に基づくもので、道路交通振動により道路の周辺の生活環境が著しく損なわれていると認められるとき、市町村長が道路管理者に対して舗装、修繕等の措置をとるよう要請し、又は県公安委員会に対して道路交通法の規定による措置をとるよう要請する際の基準。

区域区分		要請限度 (L ₁₀)	
1	第1種低層住居専用地域 第2種低層住居専用地域 第1種中高層住居専用地域 第2種中高層住居専用地域 第1種住居地域 第2種住居地域 準住居地域	昼間	65dB
		夜間	60dB
2	都市計画区域で用途地域の定められていない地域 近隣商業地域 商業地域 準工業地域 工業地域	昼間	70dB
		夜間	65dB

(注) 1 L₁₀とは、振動レベル測定値を数値の大きさの順に並べ、両端の10%をそれぞれ除いた80%レンジの上端値を示す。

2 時間の区分について、「昼間」は7時から20時までの間、「夜間」は20時から翌朝7時までの間。

表2 平成26年度 道路交通振動調査結果(要請限度関係)

No.	道路名	調査地点	調査期間	振動レベル (L ₁₀) (dB)		調査 機関
				昼間	夜間	
1	一般国道1号	豊橋市飯村町字茶屋24	11/18 ~ 11/21	36	32	豊橋市
2	一般国道1号	豊橋市下地町字瀬上1	11/18 ~ 11/21	44	41	豊橋市
3	一般国道23号	豊橋市野依台1丁目	11/18 ~ 11/21	37	38	豊橋市
4	一般国道23号	豊橋市植田町字一本木	11/18 ~ 11/21	46	46	豊橋市
5	一般国道23号	豊橋市寺沢町字睦美	11/18 ~ 11/21	30	31	豊橋市
6	一般国道259号	豊橋市富本町字国隠18	11/18 ~ 11/21	33	30	豊橋市
7	一般国道1号	岡崎市本宿町後畑14-1	6/23	38	37	岡崎市
8	一般国道1号	岡崎市岡町東神馬崎南側23	6/30	33	34	岡崎市
9	一般国道1号	岡崎市大平町北市木5-14	6/3	46	41	岡崎市
10	一般国道1号	岡崎市菅生町1-3-1	6/30	31	30	岡崎市
11	一般国道1号	岡崎市康生町348-4	6/19	43	41	岡崎市
12	一般国道1号	岡崎市矢作町馬乗101-1	7/15	44	43	岡崎市
13	一般国道1号	岡崎市宇頭北町1-2-2	6/30	47	44	岡崎市
14	一般国道473号	岡崎市上衣文町宝辺野19-3	6/19	42	26	岡崎市
15	県道岡崎環状線	岡崎市北野町西河原81	10/28	38	35	岡崎市
16	県道岡崎環状線	岡崎市大樹寺町2丁目1-16	12/19	48	39	岡崎市
17	県道岡崎環状線	岡崎市小呂町3丁目22-2	10/1	36	33	岡崎市
18	県道岡崎環状線	岡崎市上地4丁目1-32	10/1	39	30	岡崎市
19	県道岡崎足助線	岡崎市伊賀町愛宕下34-2	11/4	39	28	岡崎市
20	県道岡崎足助線	岡崎市東蔵前町火内山31	11/7	42	33	岡崎市
21	県道岡崎足助線	岡崎市細川町長原57-25	11/6	43	33	岡崎市
22	県道岡崎碧南線	岡崎市若松町西之切63-1	11/19	34	<25	岡崎市
23	県道岡崎西尾線	岡崎市筒針町元流1	10/17	39	29	岡崎市
24	県道岡崎刈谷線	岡崎市美合町五本松68-1	10/1	42	39	岡崎市
25	県道岡崎刈谷線	岡崎市明大寺町大塚67-2	11/18	39	36	岡崎市
26	県道岡崎刈谷線	岡崎市上和田町南屋敷26-1	11/18	43	37	岡崎市
27	県道岡崎刈谷線	岡崎市東牧内町堤外55	10/24	43	36	岡崎市
28	県道南大須鴨田線	岡崎市真伝町荒戸34-1	12/5	39	26	岡崎市
29	県道東大見岡崎線	岡崎市久右エ門町1丁目23	12/3	25	<25	岡崎市
30	県道東大見岡崎線	岡崎市真伝町吉祥2-55	12/19	<25	<25	岡崎市
31	一般国道22号	一宮市高畑町2丁目	11/19 ~ 11/20	45	43	一宮市
32	一般国道22号	一宮市丹陽町伝法寺字寺跡	11/12 ~ 11/13	42	40	一宮市
33	一般国道155号	一宮市柚木鳳字東流	1/28 ~ 1/29	45	40	一宮市
34	県道大垣一宮線	一宮市東出町	10/29 ~ 10/30	43	38	一宮市
35	県道一宮蟹江線	一宮市大和町氏永	1/8 ~ 1/9	41	32	一宮市
36	県道萩原三条北方線	一宮市光明寺字南道手	1/13 ~ 1/14	37	33	一宮市
37	県道江南木曾川線	一宮市浅井町大日比野字北流	12/17 ~ 12/18	50	45	一宮市
38	市道一宮春日井線	一宮市森本3丁目	12/10 ~ 12/11	43	38	一宮市
39	一般国道1号	刈谷市今岡町東畑35	5/29	42	40	刈谷市
40	一般国道23号	刈谷市野田町沖野8-8	3/11	45	44	刈谷市
41	一般国道419号	刈谷市松栄町3-4-17	2/3	42	43	刈谷市
42	一般国道248号	豊田市豊栄町2丁目	11/17 ~ 11/18	41	40	豊田市
43	県道則定豊田線	豊田市岩滝町高入	11/17 ~ 11/18	36	28	豊田市
44	市道豊田刈谷線	豊田市小坂町1丁目	11/17 ~ 11/18	43	37	豊田市
45	一般国道1号	安城市東栄町3丁目7-15	11/14	37	38	安城市
46	県道岡崎刈谷線	安城市大山町1丁目2-4	11/18	35	33	安城市
47	県道豊田一色線	西尾市米津町五郎田5	3/10 ~ 3/13	39	31	西尾市
48	県道西尾吉良線	西尾市吉良町津平大入452	3/16 ~ 3/19	50	42	西尾市
49	県道花蔵寺花ノ木線	西尾市寄住町下田22	1/13 ~ 1/16	39	28	西尾市
50	一般国道155号	東海市高横須賀町柵形1-1	12/3	40	35	東海市
51	一般国道302号	東海市名和町戸石48-10	12/10	47	46	東海市
52	県道名古屋半田線	東海市加木屋町一本木2-1	10/29	44	39	東海市

No.	道路名	調査地点	調査期間	振動レベル (L ₁₀) (dB)		調査 機関
				昼間	夜間	
53	一般国道1号	知立市中山町神狭間2-1	11/4 ~ 11/11	37	35	知立市
54	一般国道23号	知立市東上重原3丁目74	11/4 ~ 11/11	48	47	知立市
55	県道春日井一宮線	岩倉市東新町	9/8 ~ 9/15	47	40	岩倉市
56	県道名古屋江南線	岩倉市鈴井町	11/3 ~ 11/10	34	29	岩倉市
57	一般国道1号	蟹江町大字蟹江新田字勝田場101	9/25 ~ 10/2	44	35	愛知県
58	一般国道41号	豊山町大字青山字金剛82	11/27 ~ 12/4	37	34	愛知県
59	一般国道247号	武豊町字浅水35-2	11/26 ~ 12/3	33	28	愛知県
60	一般国道247号	美浜町大字布土字和田80	11/26 ~ 12/3	35	28	愛知県
61	一般国道366号	東浦町大字石浜字中央8-1	11/26 ~ 12/3	45	37	愛知県
62	県道名古屋半田線	阿久比町大字卯坂字知原岬	11/26 ~ 12/3	48	41	愛知県
63	県道一宮蟹江線	蟹江町源氏3丁目211	1/14 ~ 1/21	49	45	愛知県
64	県道幸田石井線	幸田町大字野場字下市場19-3	11/26 ~ 12/3	30	25	愛知県
65	県道豊田東郷線	東郷町大字諸輪字下市14-2	11/26 ~ 12/3	39	32	愛知県

3 新幹線鉄道騒音・振動調査

1 調査目的

「新幹線鉄道騒音に係る環境基準について」（昭和50年7月29日環境庁告示第46号）に基づく環境基準及び「環境保全上緊急を要する新幹線鉄道振動対策について」（昭和51年3月12日環大特第32号）に基づく指針値の達成状況を把握するため、県内の新幹線鉄道の沿線において騒音・振動の調査を行った。

2 調査内容

(1) 調査期間

平成26年5月から平成26年10月まで

(2) 調査地点

ア 騒音

調査機関	調査地点数			調査地点所在地
	25m	50m	合計	
愛知県	23	23	46	9市 1町
名古屋市	8	0	8	
豊橋市	4	4	8	
岡崎市	3	3	6	
一宮市	4	4	8	
合計	42	34	76	13市 1町

イ 振動

調査機関	調査地点数				調査地点所在地
	12.5m	25m	50m	合計	
愛知県	6	6	0	12	6市
名古屋市	0	8	0	8	
豊橋市	1	1	0	2	
岡崎市	0	4	4	8	
合計	7	19	4	30	9市

(3) 調査方法

ア 騒音に係る環境基準の達成状況

昭和50年7月29日付け環境庁告示第46号「新幹線鉄道騒音に係る環境基準について」及び昭和50年10月3日付け環大特第100号環境庁大気保全局長通知「新幹線鉄道騒音に係る環境基準について」に定めるところによる。

イ 振動に係る振動指針値の達成状況

昭和51年3月12日付け環大特第32号「環境保全上緊急を要する新幹線鉄道振動対策について」に定めるところによる。

3 調査機関

愛知県、名古屋市、豊橋市、岡崎市及び一宮市

4 調査結果

(1) 騒音に係る環境基準の達成状況

76地点で調査を行った結果、49地点で環境基準を達成した（環境基準達成率64.5%）。

年度	距離	25m			50m			合計		
	地域類型	I	II	計	I	II	計	I	II	計(達成率)
24	調査地点数	33	10	43	30	5	35	63	15	78
	環境基準達成地点数	15	10	25	25	5	30	40	15	55 (70.5%)
25	調査地点数	33	10	43	30	5	35	63	15	78
	環境基準達成地点数	9	10	19	23	5	28	32	15	47 (60.3%)
26	調査地点数	32	10	42	29	5	34	61	15	76
	環境基準達成地点数	11	10	21	23	5	28	34	15	49 (64.5%)

(注) 1 距離は調査地点側の軌道中心からの距離を示している。

2 地域類型の区分及び環境基準は、10頁の参考を参照。

(2) 振動に係る振動指針値の達成状況

30地点で調査を行った結果、全ての地点で振動指針値を達成した（達成率100%）。

年度	距離	12.5m	25m	50m	合計(達成率)
24	調査地点数	7	19	4	30
	指針値達成地点数	7	19	4	30 (100%)
25	調査地点数	7	19	4	30
	指針値達成地点数	6	19	4	29 (96.7%)
26	調査地点数	7	19	4	30
	指針値達成地点数	7	19	4	30 (100%)

参 考

1 新幹線鉄道騒音の環境基準及び振動の指針について

- (1) 新幹線鉄道騒音に係る環境基準 (昭和50年7月29日環境庁告示第46号)
新幹線鉄道騒音に係る環境基準の地域の類型の指定
(昭和52年4月30日愛知県告示第484号)

地域類型		環境基準
I	第1種低層住居専用地域、第2種低層住居専用地域、 第1種中高層住居専用地域、第2種中高層住居専用地域、 第1種住居地域、第2種住居地域、準住居地域、 都市計画区域で用途地域の定められていない地域	70dB以下
II	近隣商業地域、商業地域、準工業地域、工業地域	75dB以下

- (2) 新幹線鉄道振動に係る指針 (昭和51年3月12日付け環大特第32号「環境保全上緊急を要する新幹線鉄道振動対策について」)
- ア 70dBを超える地域について、緊急に振動源及び障害防止対策を講じること。
- イ 病院、学校その他特に静穏の保持を要する施設の存する地域については、特段の配慮をするとともに、可及的速やかに措置をとること。

2 新幹線鉄道騒音振動の調査方法

- (1) 騒音の調査方法 (昭和50年7月29日付け環境庁告示第46号「新幹線鉄道騒音に係る環境基準について」、昭和50年10月3日付け環大特第100号「新幹線鉄道騒音に係る環境基準」)
- 上り及び下りの列車を合わせて連続して通過する20本の列車を測定し、各列車の騒音のピークレベルのうち上位半数の騒音値のパワー平均値を算出する。
- (2) 振動の調査方法 (昭和51年3月12日付け環大第32号「環境保全上緊急を要する新幹線鉄道振動対策について」)
- 上り及び下りの列車を合わせて連続して通過する20本の列車を測定し、各列車の振動のピークレベルのうち上位半数の振動値の算術平均値を算出する。

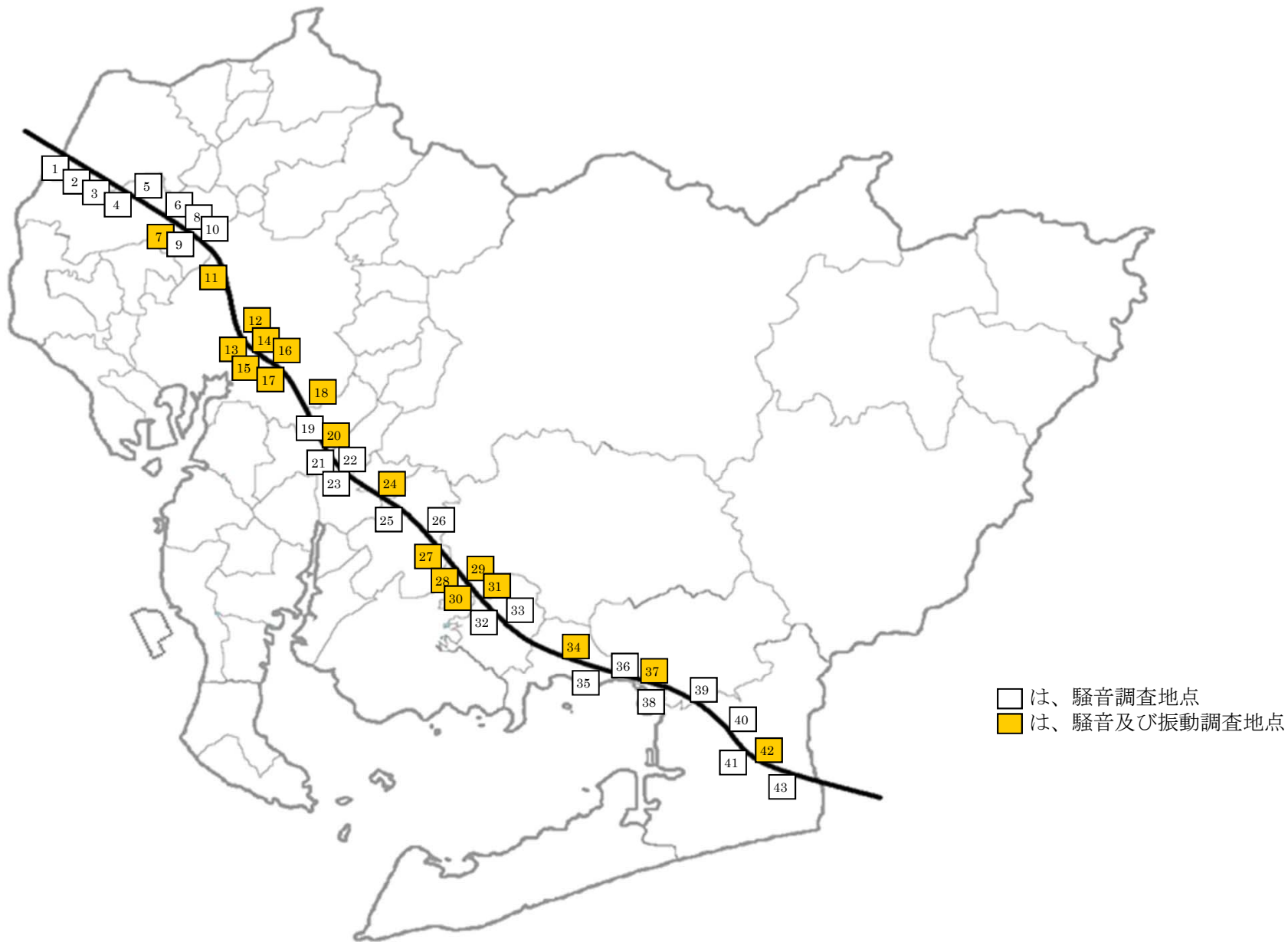
表3 平成26年度 新幹線鉄道騒音・振動調査結果

NO.	調査地点（地域類型）	調査地点 側の軌道	調査 年月日	列車速度 (km/h)	騒音			振動				調査 機関
					調査結果		環境 基準 (dB)	調査結果			指針 値 (dB)	
					25m (dB)	50m (dB)		12.5m (dB)	25m (dB)	50m (dB)		
1	一宮市祐久字屋敷裏 (I)	下り	H26.5.29	249	72	68	70	/	/	/	/	一宮市
2	一宮市明地字寺浦 (I)	下り	H26.5.29	256	71	66	70	/	/	/	/	一宮市
3	一宮市萩原町戸苧字杉 林 (I)	下り	H26.5.27	251	71	69	70	/	/	/	/	一宮市
4	一宮市萩原町築込字野 中 (I)	下り	H26.5.27	249	71	68	70	/	/	/	/	一宮市
5	稲沢市平野町 (I)	上り	H26.9.17	256	72	71	70	/	/	/	/	愛知県
6	稲沢市北島町 (I)	上り	H26.9.17	253	70	69	70	/	/	/	/	愛知県
7	稲沢市奥田町 (I)	下り	H26.9.29	253	69	67	70	69	67	/	70	愛知県
8	清須市清洲 (I)	下り	H26.9.30	218	71	70	70	/	/	/	/	愛知県
9	清須市寺野 (I)	下り	H26.9.11	192	76	72	70	/	/	/	/	愛知県
10	清須市西枇杷島町旭一 丁目 (II)	下り	H26.9.30	148	67	63	75	/	/	/	/	愛知県
11	名古屋市市中村区新富町 (I)	下り	H26.10.21	127	71	/	70	/	55	/	70	名古屋市
12	名古屋市熱田区河田町 (II)	上り	H26.10.28	190	64	/	75	/	61	/	70	名古屋市
13	名古屋市熱田区河田町 (II)	下り	H26.10.28	175	66	/	75	/	56	/	70	名古屋市
14	名古屋市熱田区四番二 丁目 (II)	下り	H26.10.16	209	67	/	75	/	61	/	70	名古屋市
15	名古屋市熱田区二番二 丁目 (I)	上り	H26.10.16	209	68	/	70	/	59	/	70	名古屋市
16	名古屋市南区豊田二丁 目 (II)	上り	H26.10.23	226	67	/	75	/	60	/	70	名古屋市
17	名古屋市南区豊田二丁 目 (I)	下り	H26.10.23	215	66	/	70	/	60	/	70	名古屋市
18	名古屋市緑区大高町鷺 津 (II)	上り	H26.10.23	247	72	/	75	/	64	/	70	名古屋市
19	大府市共栄町 (I)	下り	H26.10.16	250	68	60	70	/	/	/	/	愛知県
20	大府市横根町 (I)	上り	H26.6.24	251	68	63	70	58	60	/	70	愛知県
21	大府市神田町 (I)	上り	H26.9.22	257	71	65	70	/	/	/	/	愛知県
22	刈谷市新田町三丁目 (I)	上り	H26.8.6	261	72	69	70	/	/	/	/	愛知県
23	刈谷市新田町二丁目 (I)	下り	H26.8.6	256	70	67	70	/	/	/	/	愛知県
24	知立市谷田町西二丁目 (I)	下り	H26.10.1	264	72	69	70	55	50	/	70	愛知県
25	安城市美園町二丁目 (I)	下り	H26.10.1	253	69	66	70	/	/	/	/	愛知県
26	安城市百石町一丁目 (I)	下り	H26.10.8	256	73	67	70	/	/	/	/	愛知県

NO.	調査地点（地域類型）	調査地点 側の軌道	調査 年月日	列車速度 (km/h)	騒音			振動			指針 値 (dB)	調査 機関
					調査結果		環境 基準 (dB)	調査結果				
					25m (dB)	50m (dB)		12.5m (dB)	25m (dB)	50m (dB)		
27	安城市古井町（Ⅰ）	下り	H26.10.8	255	71	65	70	69	65	70	愛知県	
28	岡崎市合歓木町（Ⅰ）	下り	H26.10.29	238	73	72	70		64	65	70	岡崎市
29	岡崎市福桶町（Ⅰ）	下り	H26.10.29	246	72	71	70		56	56	70	岡崎市
30	岡崎市上三ツ木町 （Ⅰ）	上り	H26.10.31	247					69	59	70	岡崎市
31	岡崎市正名町（Ⅰ）	下り	H26.10.31	249	74	72	70		64	59	70	岡崎市
32	西尾市上羽角町（Ⅰ）	下り	H26.9.10	256	73	71	70					愛知県
33	幸田町大字野場（Ⅰ）	下り	H26.9.10	254	70	69	70					愛知県
34	蒲郡市上本町（Ⅱ）	下り	H26.10.10	243	74	65	75	59	57		70	愛知県
35	蒲郡市三谷北通三丁目 （Ⅰ）	下り	H26.10.10	247	73	69	70					愛知県
36	蒲郡市豊岡町（Ⅰ）	上り	H26.9.9	255	71	68	70					愛知県
37	豊川市御津町大草 （Ⅰ）	上り	H26.9.9	243	68	65	70	63	62		70	愛知県
38	豊川市御津町御馬 （Ⅱ）	上り	H26.10.9	246	70	68	75					愛知県
39	豊川市伊奈町中村 （Ⅰ）	上り	H26.10.9	242	70	64	70					愛知県
40	豊橋市花中町（Ⅱ）	上り	H26.5.19	224	70	65	75					豊橋市
41	豊橋市小池町（Ⅰ）	下り	H26.5.14	236	71	64	70					豊橋市
42	豊橋市山田三番町 （Ⅰ）	下り	H26.5.16	240(騒音) 250(振動)	72	68	70	62	57		70	豊橋市
43	豊橋市二川町（Ⅱ）	下り	H26.5.19	246	72	70	75					豊橋市

（注）調査結果の網掛け部分は、騒音の環境基準を超過していることを示す。

平成26年度 新幹線鉄道騒音・振動調査地点図



4 航空機騒音調査

1 調査目的

「航空機騒音に係る環境基準について」（昭和 48 年 12 月 27 日環境庁告示第 154 号）に基づく環境基準の達成状況を把握するため、県営名古屋空港及び中部国際空港周辺において騒音の調査を行った。

2 調査内容

(1) 県営名古屋空港

ア 調査内容

(ア) 調査期間

平成 26 年 4 月から平成 27 年 3 月まで

(イ) 調査地点

調査機関	調査地点数	調査地点所在地
愛知県	11 地点 ^{※1}	2 市 1 町
名古屋市	2 地点	
春日井市	2 地点	
合計	15 地点	3 市 1 町 ^{※2}

※1 振興部の騒音調査地点（3 地点）を含む。

※2 愛知県は、春日井市内で調査を実施しているため、調査地点所在地の合計は一致しない。

(ウ) 調査方法

「航空機騒音に係る環境基準について」（昭和 48 年 12 月 27 日環境庁告示第 154 号）に定めるところによる。詳細は、13 頁の参考を参照。

イ 調査機関

愛知県、名古屋市及び春日井市

ウ 調査結果

15 地点で調査を行った結果、7 地点で環境基準を達成した。

年度	調査地点数	環境基準達成地点数
24 年度	17 地点	9 地点
25 年度	15 地点	8 地点
26 年度	15 地点	7 地点

(2) 中部国際空港

ア 調査内容

(ア) 調査期間

夏季（平成 26 年 6 月から 9 月）及び冬季（平成 27 年 1 月から 2 月）

(イ) 調査地点

調査機関	調査地点数	調査地点所在地
愛知県	7 地点	4 市 2 町 1 村

(ウ) 調査方法

「航空機騒音に係る環境基準について」（昭和 48 年 12 月 27 日環境庁告示第 154 号）に定めるところによる。詳細は、13 頁の参考を参照。

イ 調査機関

愛知県

ウ 調査結果

5 地点で調査を行った結果、5 地点で環境基準を達成した。

年度	調査地点数	環境基準達成地点数
24 年度	5 地点	5 地点
25 年度	5 地点	5 地点
26 年度	5 地点	5 地点

また、環境基準の地域類型を指定した地域外の 2 地点で調査を行った結果、いずれも環境基準値を下回った。

年度	調査地点数	環境基準値を下回った地点数
24 年度	2 地点	2 地点
25 年度	2 地点	2 地点
26 年度	2 地点	2 地点

参 考

航空機騒音に係る環境基準について（昭和48年12月27日環境庁告示第154号） 一部改正（平成19年12月17日環境省告示第114号）

航空機騒音に係る環境基準の評価指標は平成24年度まではWECPNL（1日における各航空機の最大騒音レベルをパワー平均したものに、時間帯ごとに重み付けした航空機数を加味し算出した値）が採用されていたが、騒音測定機器の技術的進歩及び国際的動向に即して、平成25年4月1日より L_{den} （夕方の騒音、夜の騒音に重み付けを行い評価した1日の等価騒音レベル）に変更された。

WECPNLと L_{den} の環境基準値

地域の類型	I	II
WECPNL	70以下	75以下
L_{den}	57dB以下	62dB以下

なお、愛知県内の空港の航空機騒音に係る環境基準の地域の類型の指定については以下のとおりである。

1 県営名古屋空港

航空機騒音に係る環境基準の地域の類型の指定（昭和52年4月30日愛知県告示第483号）

地域の類型	I	II
該当地域	第一種低層住居専用地域、第二種低層住居専用地域、第一種中高層住居専用地域、第二種中高層住居専用地域、第一種住居地域、第二種住居地域、準住居地域及び都市計画区域で用途地域の定められていない地域	近隣商業地域、商業地域、準工業地域及び工業地域
	愛知県名古屋飛行場（愛知県西春日井郡豊山町豊場）の位置を示す標点（北緯35度15分06秒、東経136度55分39秒）から滑走路延長方向に延ばした直線（以下「名古屋中心線」という。）と直角方向に東方5キロメートル、西方4キロメートルの点を通る名古屋中心線との平行線、標点から名古屋中心線上に南方へ18キロメートルの点を通る名古屋中心線との垂線及び愛知、岐阜両県の県境によって囲まれる地域。ただし、愛知県名古屋飛行場の敷地並びに河川区域及び工業専用地域を除く。	

2 中部国際空港

中部国際空港の航空機騒音に係る環境基準の地域の類型を当てはめる地域の指定

（平成18年3月31日愛知県告示第305号）

地域の類型	I
該当地域	常滑市、弥富市、海部郡飛島村並びに知多郡南知多町及び美浜町の区域。ただし、常滑市セントレア一丁目、セントレア二丁目、セントレア三丁目、セントレア四丁目及びセントレア五丁目の区域、河川区域並びに工業専用地域を除く。

表4 平成26年度 県営名古屋空港に係る航空機騒音調査結果

(単位：dB)

No.	調査地点	調査実施期間	調査結果	環境基準	用途地域	調査機関
1	小牧市外堀2丁目	通年	63	57	第一種住居地域（Ⅰ）	愛知県
2	小牧市外堀3丁目	通年	63	57	第一種住居地域（Ⅰ）	愛知県※
3	小牧市市之久田1丁目	通年	60	57	第一種住居地域（Ⅰ）	愛知県※
4	小牧市春日寺1丁目	5/16 ～ 5/29	59	57	第一種住居地域（Ⅰ）	愛知県
5	小牧市小木3丁目	6/3 ～ 6/16	50	57	第一種住居地域（Ⅰ）	愛知県
6	小牧市元町1丁目	6/18 ～ 7/1	56	62	工業地域（Ⅱ）	愛知県
7	小牧市下小針天神3丁目	7/3 ～ 7/16	56	57	市街化調整区域（Ⅰ）	愛知県
8	小牧市村中	7/18 ～ 7/31	53	62	準工業地域（Ⅱ）	愛知県
9	豊山町豊場字神戸	8/20 ～ 9/2	49	57	第一種住居地域（Ⅰ）	愛知県
10	豊山町豊場字和合	9/4 ～ 9/17	51	57	第一種住居地域（Ⅰ）	愛知県
11	名古屋市北区六が池町	1/16 ～ 1/29	61	57	第一種住居地域（Ⅰ）	名古屋市
12	名古屋市守山区守山2丁目	2/13 ～ 2/26	57	57	第一種住居地域（Ⅰ）	名古屋市
13	春日井市西本町1丁目	通年	61	57	第一種住居地域（Ⅰ）	愛知県※
14	春日井市味美西本町	通年	64	62	準工業地域（Ⅱ）	春日井市
15	春日井市花長町2丁目	2/20 ～ 2/26	65	57	第一種住居地域（Ⅰ）	春日井市

(注) 1 調査結果の網掛け部分は、環境基準を超過していることを示す。

2 市街化調整区域とは、都市計画で用途地域の定められていない地域である。

3 ※の3地点は、振興部が実施している騒音調査地点

表5 平成26年度 中部国際空港に係る航空機騒音調査結果

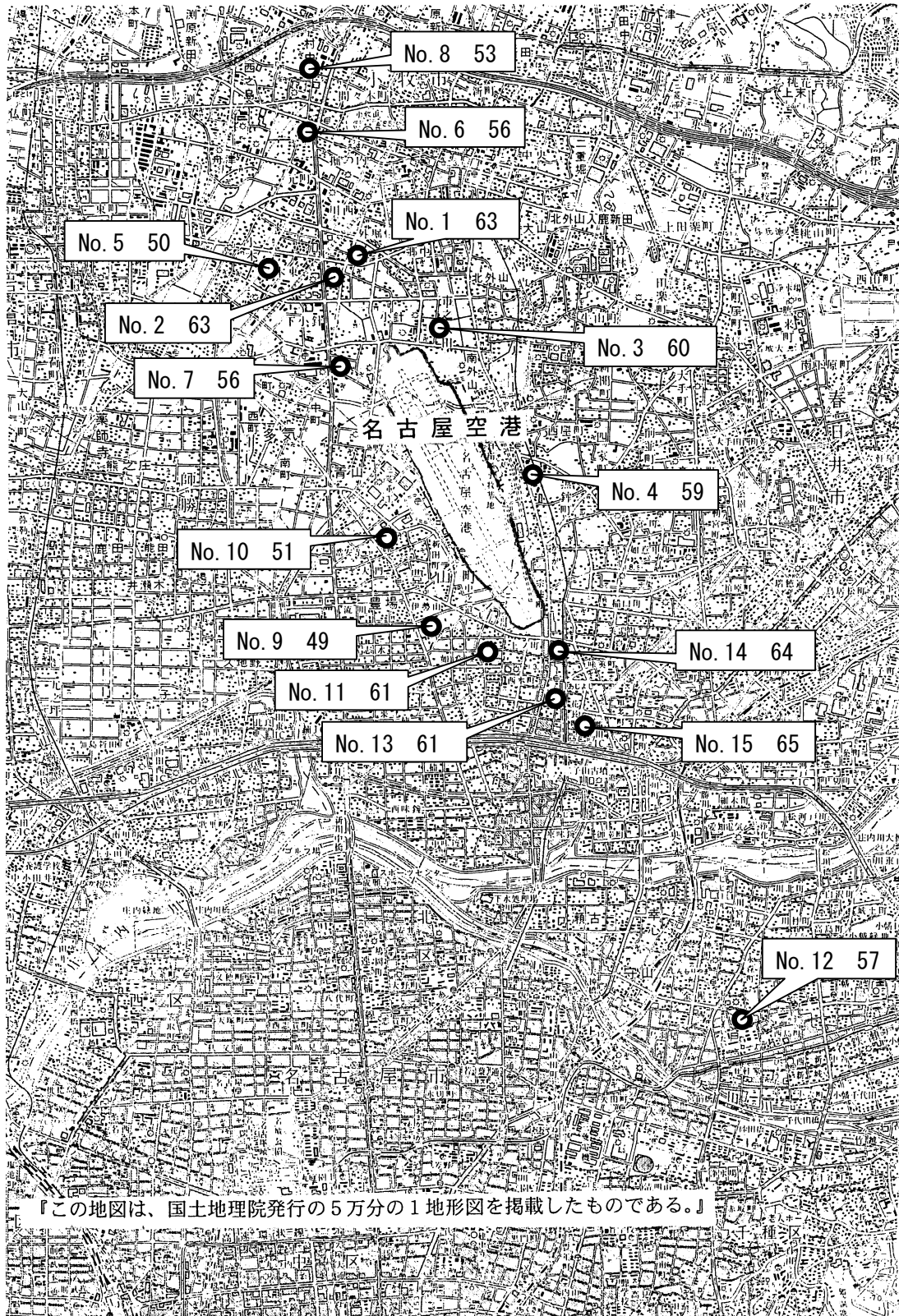
(単位：dB)

No.	調査地点	調査実施期間	調査結果	環境基準	調査機関
1	飛島村大字服岡7丁目	9/3 ~ 9/9	34	57	愛知県
		1/7 ~ 1/13			
2	弥富市鍋田町稲山	7/1 ~ 7/7	46	57	愛知県
		1/15 ~ 1/21			
3	常滑市樽水町2丁目	6/20 ~ 6/26	38	57	愛知県
		1/23 ~ 1/29			
4	美浜町大字上野間字泉乙	6/12 ~ 6/18	35	57	愛知県
		2/3 ~ 2/9			
5	南知多町大字豊浜字須佐ヶ丘	6/4 ~ 6/10	30	57	愛知県
		2/11 ~ 2/17			
6	愛西市東篠町西田面	7/17 ~ 7/23	38	—	愛知県
7	知多市南粕谷本町3丁目	2/19 ~ 2/25	36	—	愛知県

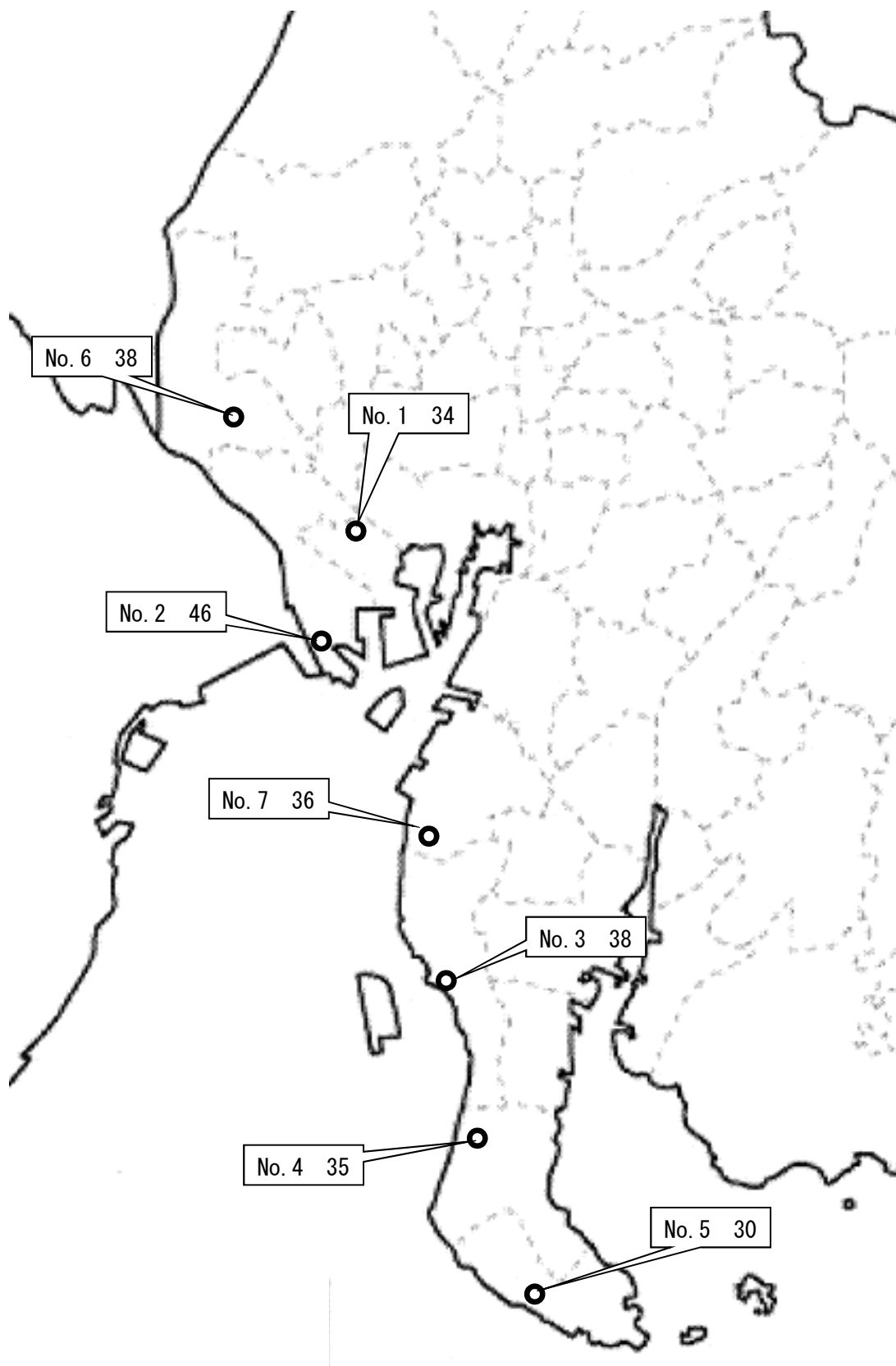
(注) 1 No. 6 は従前の測定地点で建設工事を実施しており、平成25年度から地点を変更している。

2 No. 6, 7 は環境基準の地域類型を指定した地域外の調査地点である。

平成26年度 航空機騒音調査地点図 (県営名古屋空港)



平成 26 年度 航空機騒音調査地点図（中部国際空港）



※ No.6 は従前の地点で建設工事を実施しており、平成 25 年度から地点を変更している。

過去5年間の調査結果の推移は表のとおりです。
 航空機騒音に係る環境基準の評価指標は、平成25年4月よりLdenに変更されました。
 経年変化の把握のために改正前の評価指標（WECPNL※）による調査結果を示します。

参考1 県営名古屋空港に係る航空機騒音調査結果の推移

(WECPNLによる調査結果)

No.	調査地点	平成26年度	平成25年度	平成24年度	平成23年度	平成22年度	環境基準	用途地域	調査機関
1	小牧市外堀2丁目	78	78	78	79	79	70	第一種住居地域（Ⅰ）	愛知県
2	小牧市外堀3丁目	78	78	77	78	79	70	第一種住居地域（Ⅰ）	愛知県※
3	小牧市市之久田1丁目	75	74	74	74	75	70	第一種住居地域（Ⅰ）	愛知県※
4	小牧市春日寺1丁目	73	69	70	71	75	70	第一種住居地域（Ⅰ）	愛知県
5	小牧市小木3丁目	64	66	64	67	69	70	第一種住居地域（Ⅰ）	愛知県
6	小牧市元町1丁目	71	72	73	74	73	75	工業地域（Ⅱ）	愛知県
7	小牧市下小針天神3丁目	70	71	72	71	71	70	市街化調整区域（Ⅰ）	愛知県
8	小牧市村中	67	68	69	65	70	75	準工業地域（Ⅱ）	愛知県
9	豊山町豊場字神戸	63	62	62	61	62	70	第一種住居地域（Ⅰ）	愛知県
10	豊山町豊場字和合	65	64	60	67	63	70	第一種住居地域（Ⅰ）	愛知県
11	名古屋市北区六が池町	74	71	73	72	74	70	第一種住居地域（Ⅰ）	名古屋市
12	名古屋市守山区守山2丁目	72	71	70	72	71	70	第一種住居地域（Ⅰ）	名古屋市
13	春日井市西本町1丁目	77	77	76	77	77	70	第一種住居地域（Ⅰ）	愛知県※
14	春日井市味美西本町	82	81	81	82	82	75	準工業地域（Ⅱ）	春日井市
15	春日井市花長町2丁目	82	81	82	83	83	70	第一種住居地域（Ⅰ）	春日井市

(注) 1 市街化調整区域とは、都市計画で用途地域の定められていない地域である。

2 ※の3地点は、振興部が実施している騒音調査地点

WECPNL：航空機騒音の特徴を取り入れた騒音の単位で、1日の全てのピーク騒音レベルをパワー平均したものに、時間帯ごとの航空機の機数を加味したもの。

参考2 中部国際空港に係る航空機騒音調査結果の推移

(WECPNLによる調査結果)

No.	調査地点	平成26 年度	平成25 年度	平成24 年度	平成23 年度	平成22 年度	環境 基準	調査機関
1	飛島村大字服岡7丁目	43	48	48	43	47	70	愛知県
		47	53	43	46	50		
2	弥富市鍋田町稲山	60	60	59	58	60	70	愛知県
		46	48	54	56	47		
3	常滑市樽水町2丁目	47	49	54	49	56	70	愛知県
		52	57	50	53	50		
4	美浜町大字上野間字泉乙	44	43	45	42	48	70	愛知県
		46	47	44	45	45		
5	南知多町大字豊浜字須佐ヶ丘	40	45	45	43	44	70	愛知県
		43	44	42	48	48		
6	愛西市稲場町米野 (24年度まで)	50	50	50	50	52	—	愛知県
	愛西市東篠町西田面 (25年度)							
7	知多市南粕谷本町3丁目	48	49	47	44	49	—	愛知県

(注) 1 No. 1～5の上段は夏季の調査結果、下段は冬期の調査結果を示している。

2 No. 6は従前の測定地点で建設工事を実施しており、平成25年度から地点を変更している。

3 No. 6, 7は環境基準の地域類型を指定した地域外の調査地点である。