


リニモ及びリニモ沿線地域の 情報案内アプリケーション配信

グループ名: タチコマ
代表者氏名: 塚田真只

事業目的

- ・リニモ沿線地域の活性化
 - ・リニモの集客率アップ
- どうしたら活性化につながるか？



沿線の情報をもっと知ってもらう

事業目的

地域ナビゲーションアプリを
開発して地域貢献！

みんなの情報をもっと知ってもらう

アプリに興味を持ってもらうために



iPhone



AR(拡張現実)

AR(Augmented Reality)について




マーカーAR



マーカーレスAR

アプリの動作例(マーカーレスモード)

- ①沿線に足を運び、アプリを起動
- ②画面に吹き出しが出現
- ③タッチ一つで、情報確認
- ④地図で経路確認も可能



アプリの動作例(マーカモード)

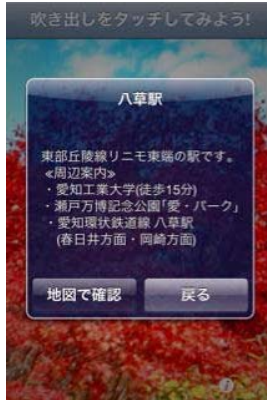
- ①リニモ各駅のマークを映す
- ②画面に項目が出現
- ③タッチ一つで、情報確認
- ④地図で経路確認も可能



アプリで使用するデータ

- 駅情報
駅からの乗り換え、周辺施設の紹介
- 施設情報
施設の紹介、アクセス方法
- イベント情報
イベントの内容や開催場所、日時など

各情報の表示例



駅情報

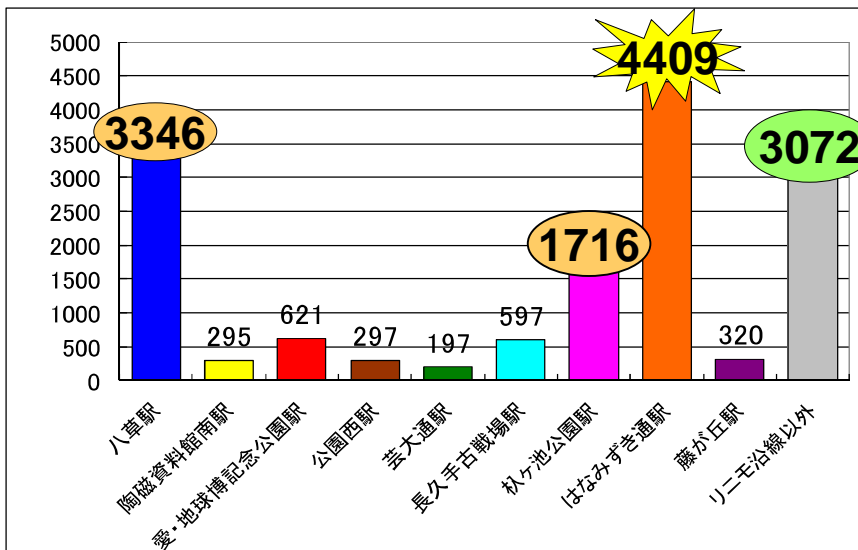


施設情報

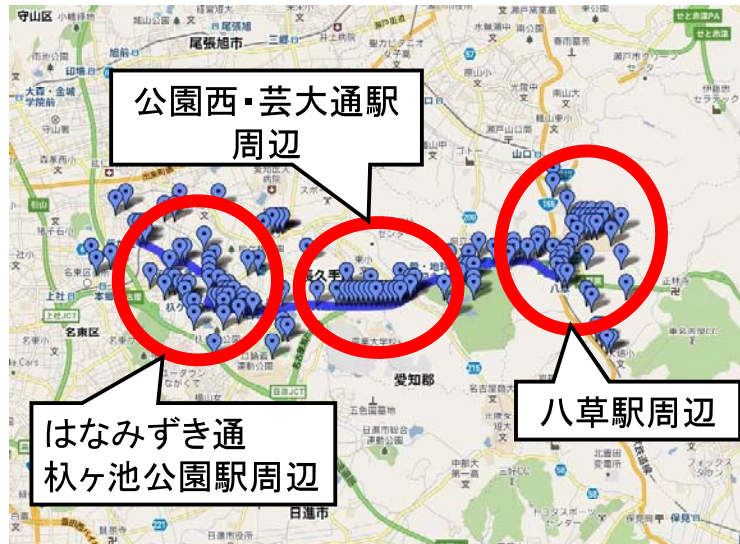


イベント情報

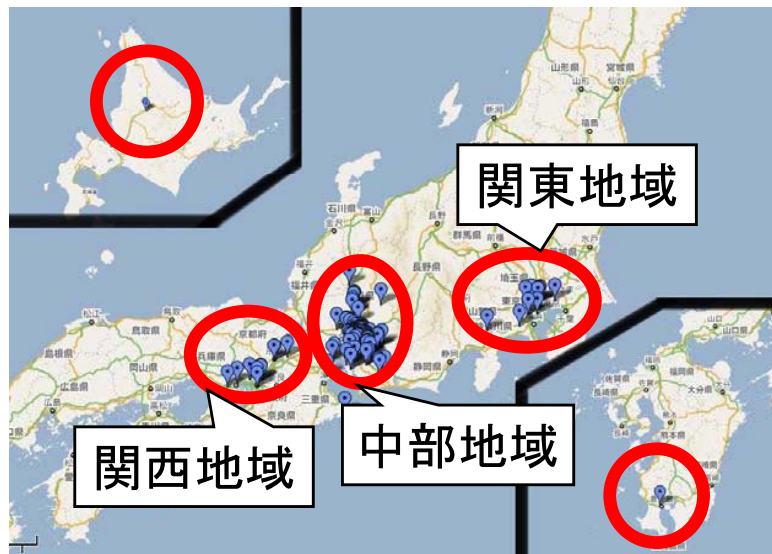
アクセス状況の調査



リニモ沿線におけるアクセス分布



日本全国におけるアクセス分布



事前アンケート調査を実施

■学内アンケート

愛知工業大学
名古屋商科大学
愛知淑徳大学

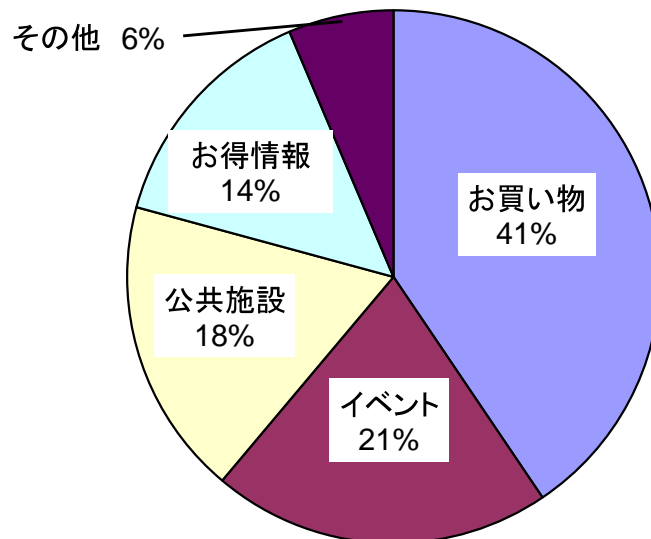


■街頭アンケート

愛・地球博記念公園
藤ヶ丘駅



集計結果から



特設ホームページ



特設ホームページ



結果と考察

■利用者アンケートの結果

- アプリは使いやすかった …… 73%
- 必要な情報は手に入れられた …… 70%
- また使ってみたい …… 80%

- 手ごろに情報が見られる
- 意外とイベントがあることがわかった

結果と考察

■アプリ開発の成果

- ダウンロード数 331件 (2011年2月25日時点)
1499本中、最高54位
- 日々、一定数の利用者を確認
- 今後の将来性
 - ➡ 情報収集力の増強と効率化



ご清聴ありがとうございました