


# 羽布ダム四季カード一覧

春 (3~5月)

羽布ダム AWP



sample

Spring

DAM-DATA



所在地：愛知県豊田市羽布町  
河川名：矢作川水系巴川  
型式：重力式コンクリートダム  
構造：鋼製ラジアルゲート×3門  
堤高・堤頂長：62.5m・398.5m  
総貯水容量：1,936万m<sup>3</sup>  
管理：愛知県  
本体着工/完成：1996年



sample

下山の特産品 ☆☆☆

下山周辺で作られる「ミネアサヒ」は、他県ではほとんど生産されていない「まぼろしのお米」と言われています。その「ミネアサヒ」を使って、木の香りといっしょに、みそ・ゴマ・山椒などのスパイスを効かせ、風味豊かで豊かな味わいの下山名物「五平餅」もおおすすめです。

羽布ダムの紹介動画や、三河湖周辺のイベント情報、観光スポットなどは、こちらからチェックしてね！





羽布ダム動画 観光協会

夏 (6~8月)

羽布ダム AWP



sample

Summer



DAM-DATA



所在地：愛知県豊田市羽布町  
河川名：矢作川水系巴川  
型式：重力式コンクリートダム  
構造：鋼製ラジアルゲート×3門  
堤高・堤頂長：62.5m・398.5m  
総貯水容量：1,936万m<sup>3</sup>  
管理：愛知県  
本体着工/完成：1996年

sample

観光スポット ◎夏◎

夏の三河湖周辺は、キャンプやバーベキューを楽しむのに最適な場所です。三河湖周辺の観光スポットは、こちらからチェックしてね！





羽布ダム動画 観光協会

秋 (9~11月)

羽布ダム AWP



sample

Autumn

DAM-DATA



所在地：愛知県豊田市羽布町  
河川名：矢作川水系巴川  
型式：重力式コンクリートダム  
構造：鋼製ラジアルゲート×3門  
堤高・堤頂長：62.5m・398.5m  
総貯水容量：1,936万m<sup>3</sup>  
管理：愛知県  
本体着工/完成：1996年



sample

紅葉の名所 ☆秋☆

三河湖は、季節の風情を堪能しながら、素晴らしい景色を堪能できる絶景スポットとしても有名です。ドライブはもちろん、貸しボートや足湯など、四季の楽しみを満喫することができます。また、羽布ダム「下山」に隣接する足湯の温泉は、温泉地へのアクセスとしても知られており、多くの観光客で賑わっています。

羽布ダムの紹介動画や、三河湖周辺のイベント情報、観光スポットなどは、こちらからチェックしてね！





羽布ダム動画 観光協会

冬 (12~2月)

羽布ダム AWP



sample

Winter

DAM-DATA



所在地：愛知県豊田市羽布町  
河川名：矢作川水系巴川  
型式：重力式コンクリートダム  
構造：鋼製ラジアルゲート×3門  
堤高・堤頂長：62.5m・398.5m  
総貯水容量：1,936万m<sup>3</sup>  
管理：愛知県  
本体着工/完成：1996年



sample

冬の名物 ☆冬☆

冬の冷涼な気候を生かした特産品は、下山地区の特産品で、シクラメンは10月から1月まで、シシトフは3月までが山の時期です。また、秋から冬にかけての三河湖周辺の自然は、冬の名物には欠かせないしし餅など、冬も魅力がいっぱいです。

羽布ダムの紹介動画や、三河湖周辺のイベント情報、観光スポットなどは、こちらからチェックしてね！

羽布ダム動画 観光協会

## カードの詳細

羽布ダム四季写真

四季マーク

ダムの型式

G: 重力式コンクリートダム

ダムの目的

A: かんがい用水  
W: 水道用水  
P: 発電

羽布ダム基礎データ

三河湖周辺観光情報

QRコード (羽布ダム PR 動画へのリンク)  
【西三河農林水産事務所用水管理課 HP】

QRコード (しもやま観光協会 HPへのリンク)

羽布ダム AWP



sample

Spring

四季のダムカード Ver.1.0(2017.3)

DAM-DATA

所在地：愛知県豊田市羽布町  
河川名：矢作川水系巴川  
型式：重力式コンクリートダム  
構造：鋼製ラジアルゲート×3門  
堤高・堤頂長：62.5m・398.5m  
総貯水容量：1,936万m<sup>3</sup>  
管理：愛知県  
本体着工/完成：1996年

sample

下山の特産品 ☆☆☆

下山周辺で作られる「ミネアサヒ」は、他県ではほとんど生産されていない「まぼろしのお米」と言われています。その「ミネアサヒ」を使って、木の香りといっしょに、みそ・ゴマ・山椒などのスパイスを効かせ、風味豊かで豊かな味わいの下山名物「五平餅」もおおすすめです。

羽布ダムの紹介動画や、三河湖周辺のイベント情報、観光スポットなどは、こちらからチェックしてね！







羽布ダム動画 観光協会