

平成7年度

長良川河口堰モニタリング年報

(第2巻)

建設省中部地方建設局
水資源開発公団中部支社

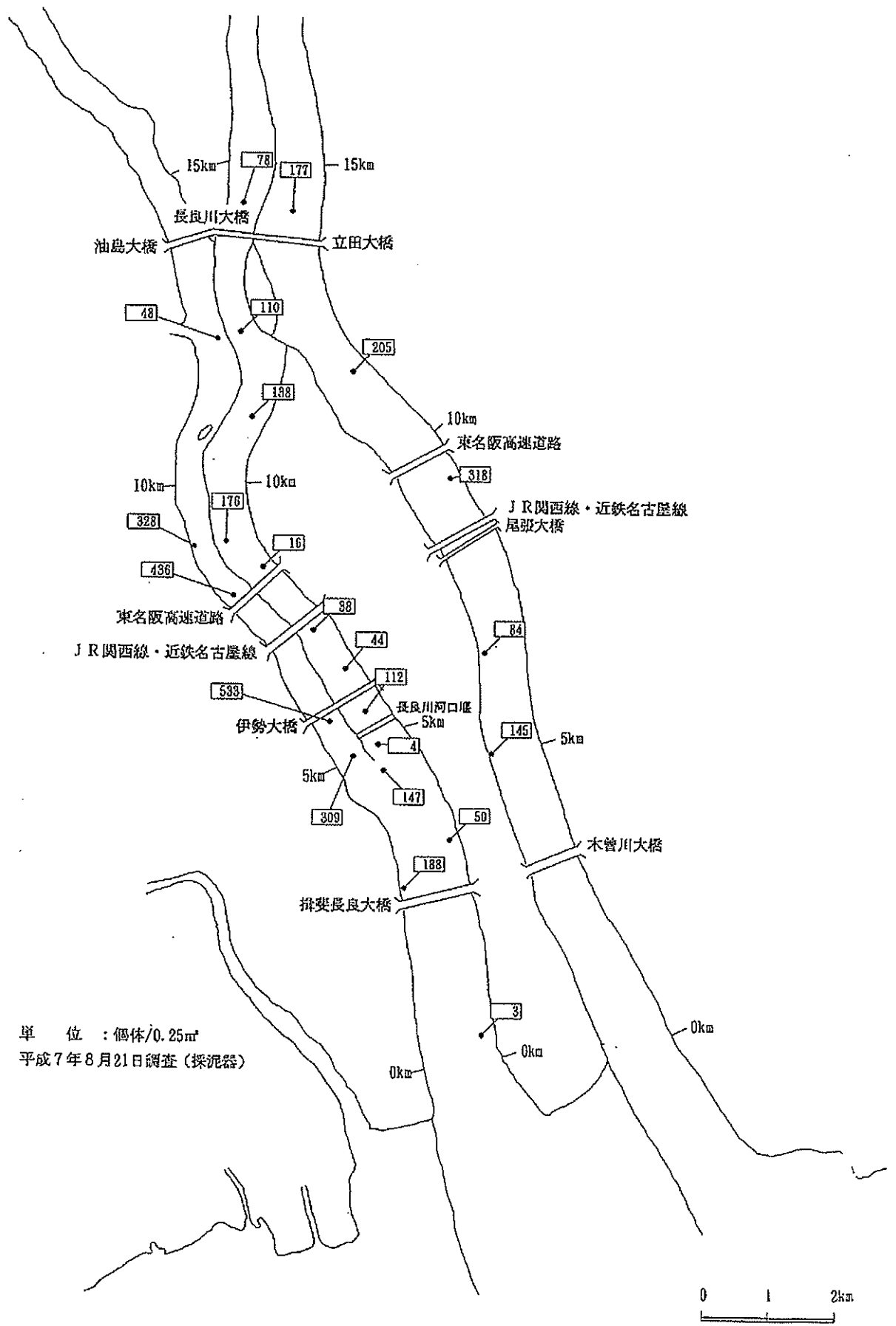


図-4-3-2 ヤマトシジミ類の生貝個体数の分布 (平成7年8月)

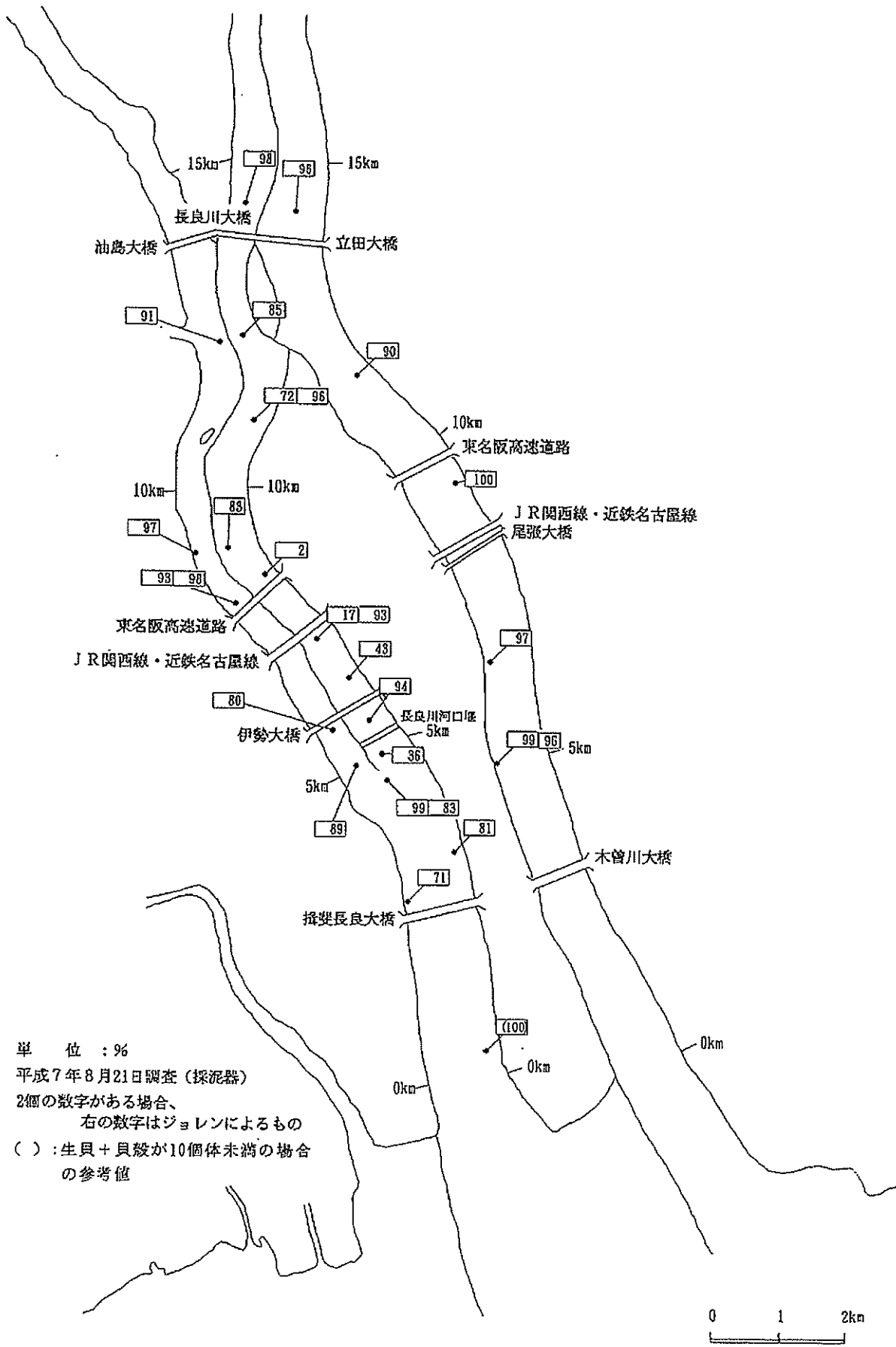


図-4-3-3 ヤマトシジミ類の生貝率の分布（平成7年8月）

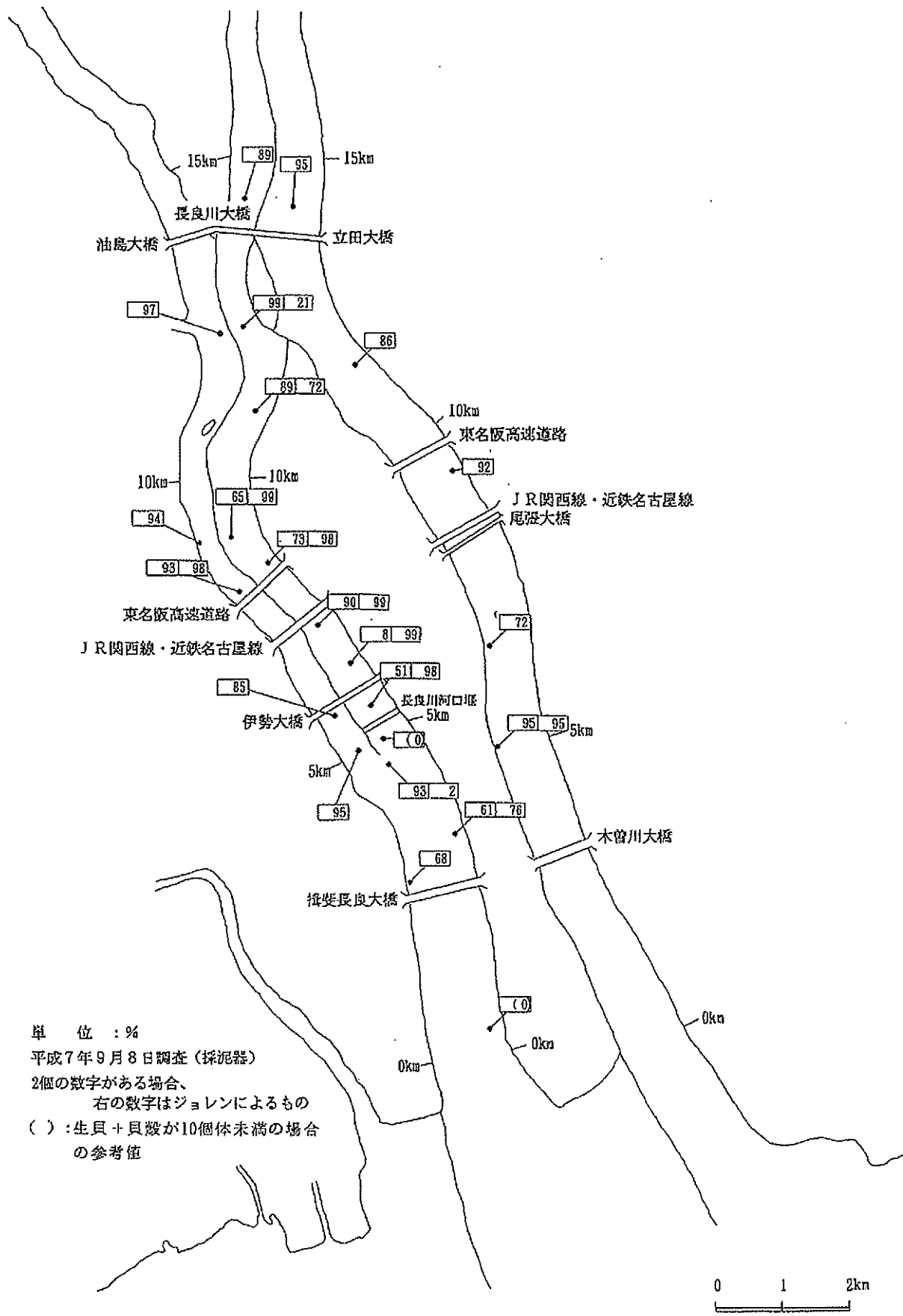
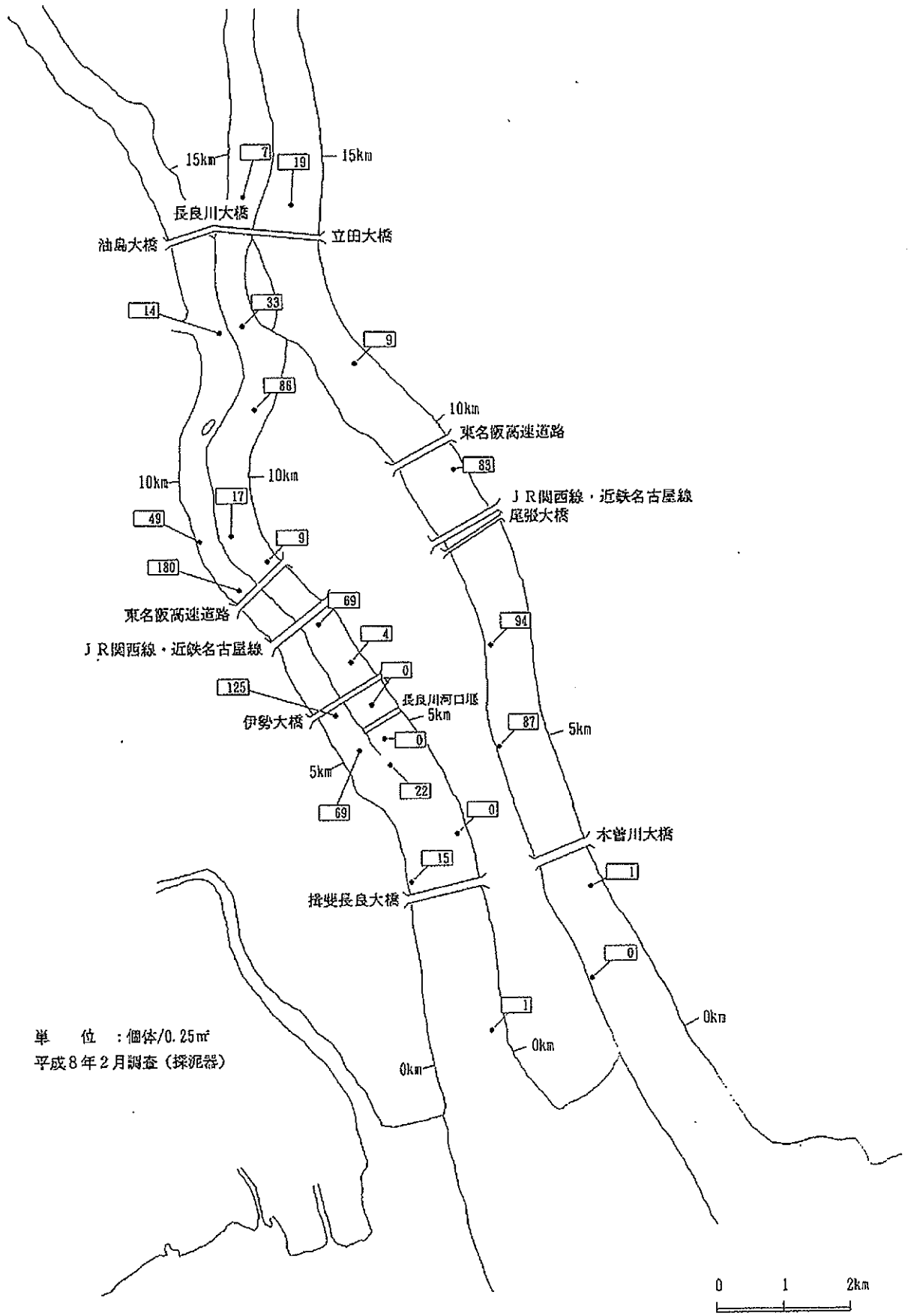


図-4-3-5 ヤマトシジミ類の生貝率の分布（平成7年9月）



単位：個体/0.25㎡
平成8年2月調査（採泥器）

図-4-3-6 ヤマトシジミ類の生貝個体数の分布（平成8年2月）

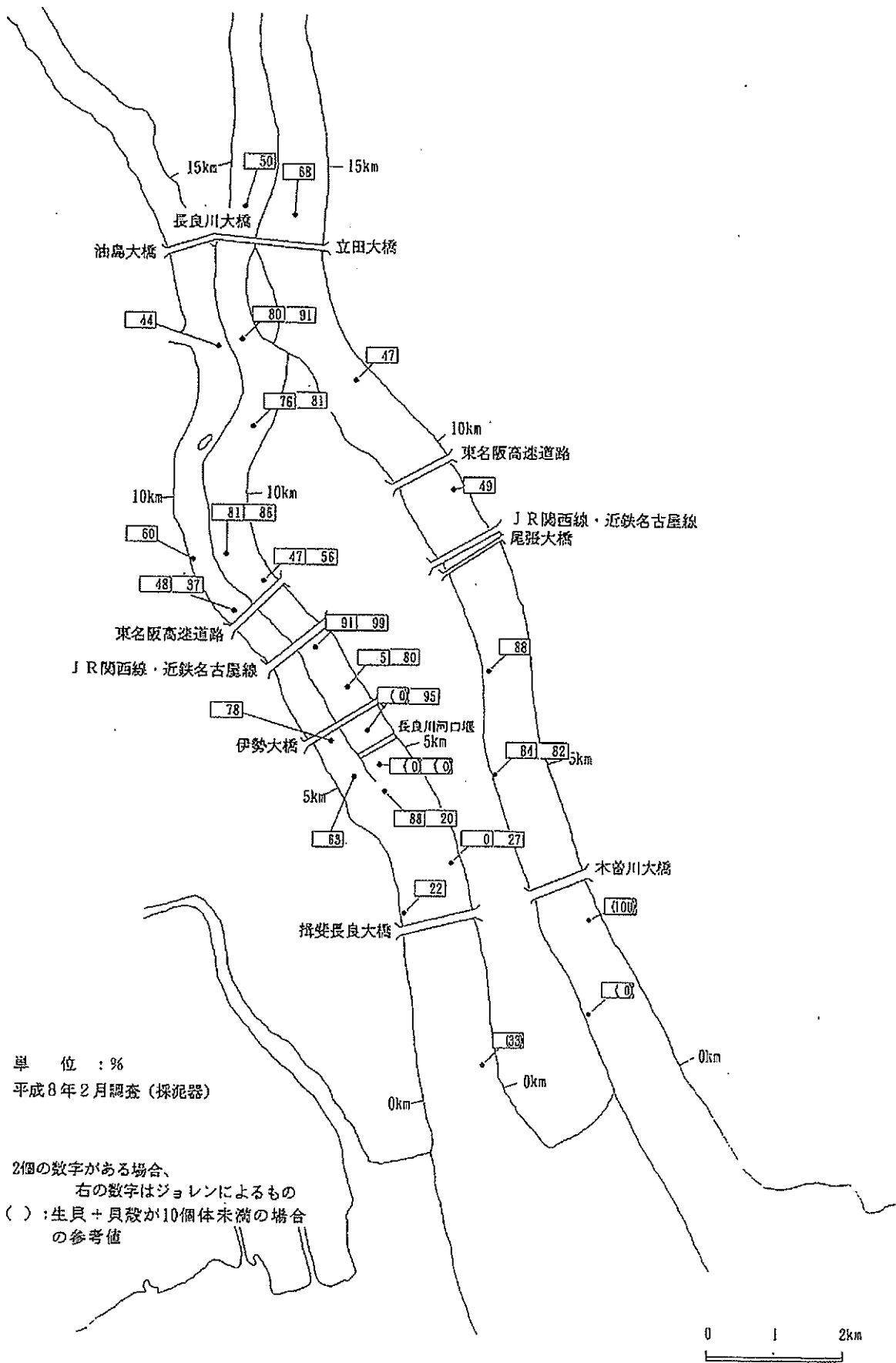


図-4-3-7 ヤマトシジミ類の生貝率の分布（平成8年2月）

平成8年度

長良川河口堰モニタリング年報

(第2巻)

建設省中部地方建設局
水資源開発公団中部支社

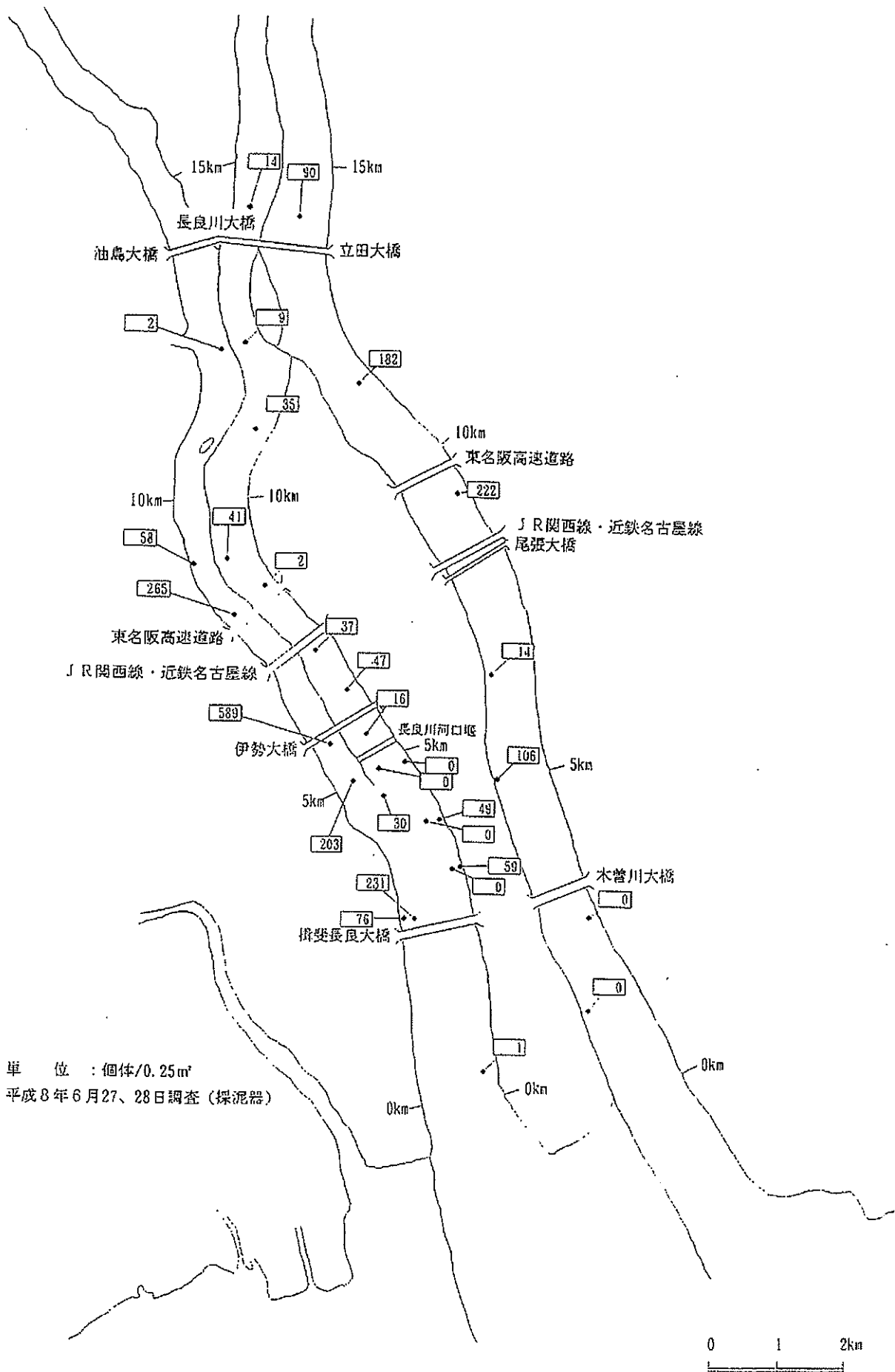


図-4-3-2 ヤマトシジミ類の生貝個体数の分布（平成8年6月）

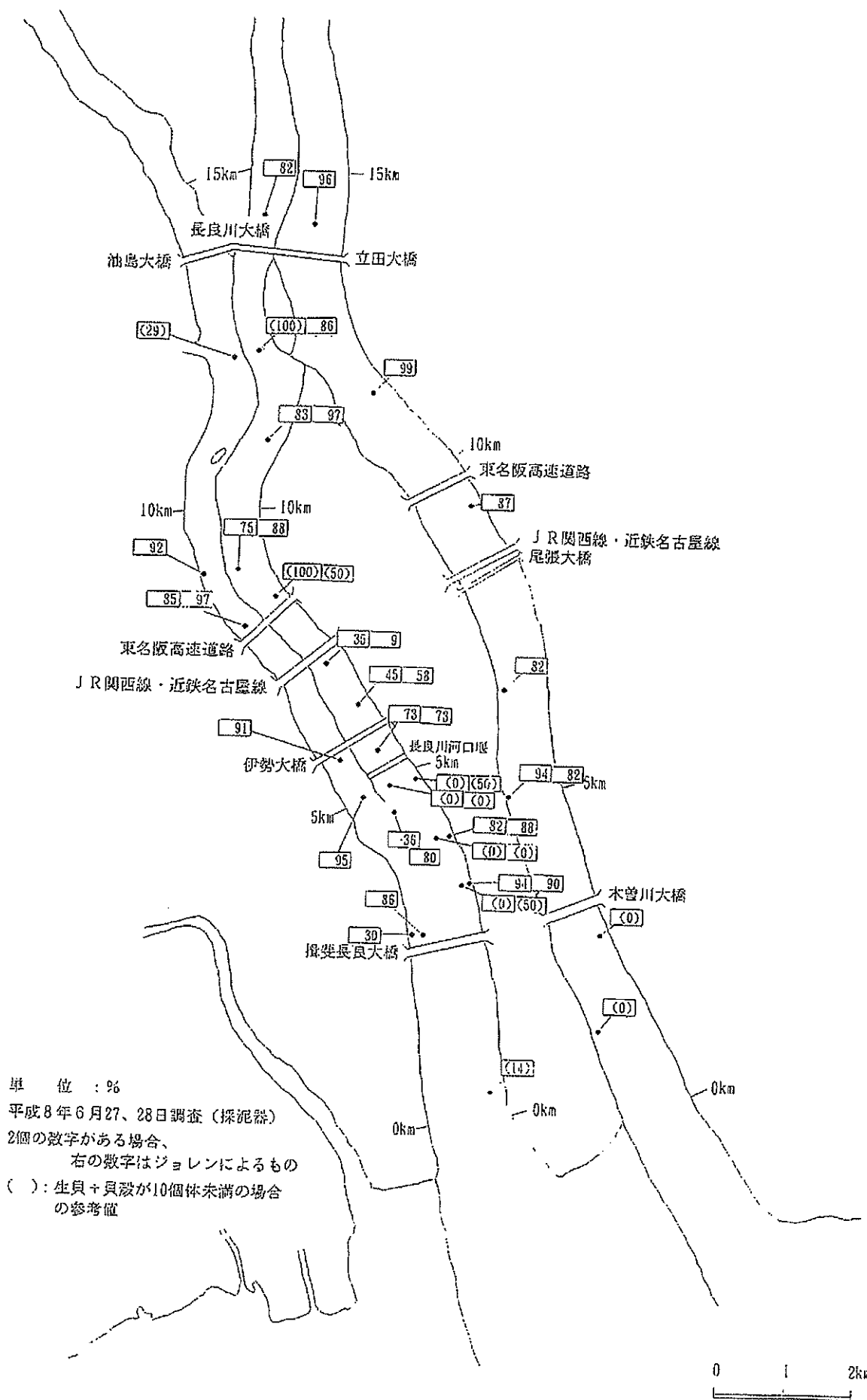
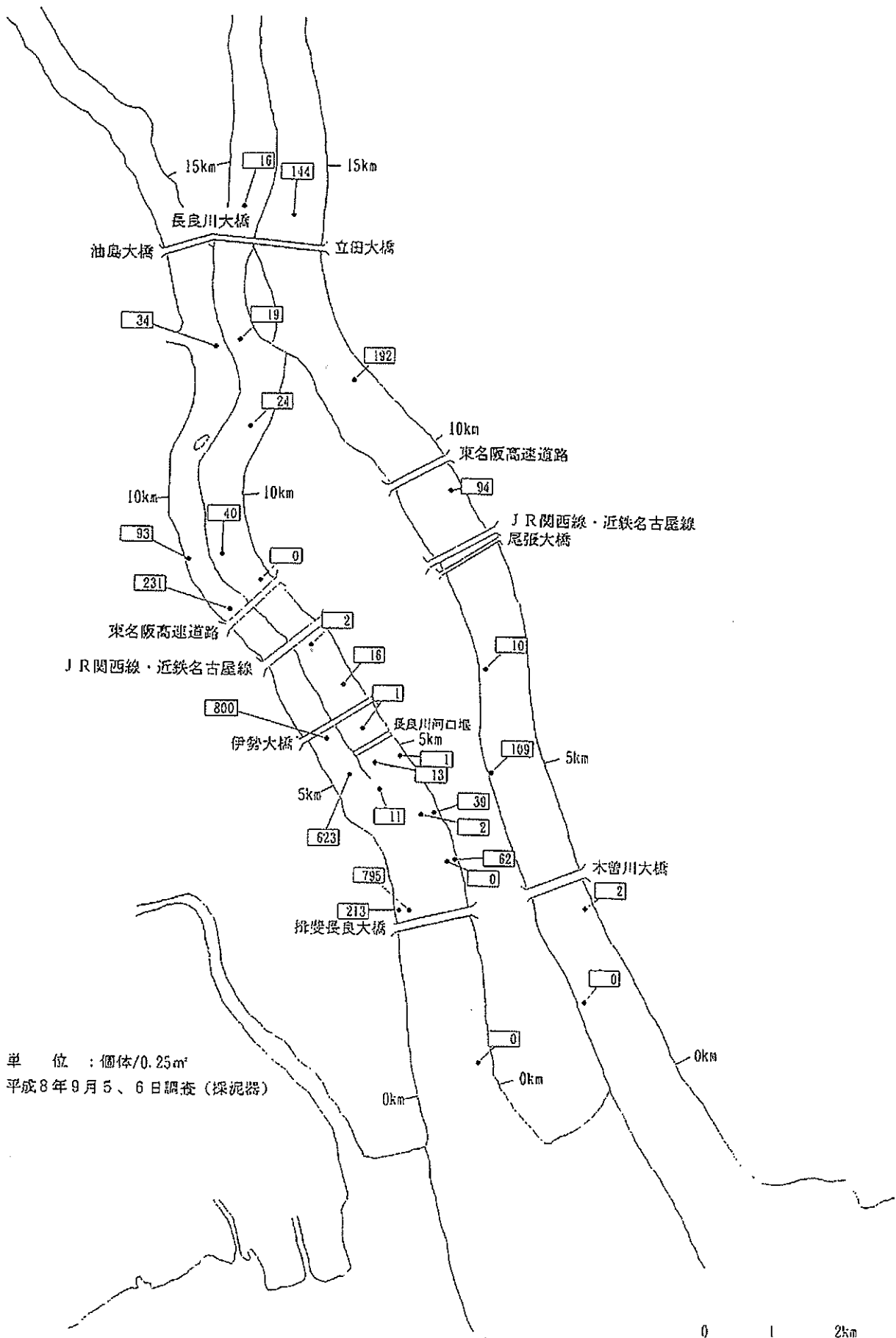


図-4-3-3 ヤマトシジミ類の生貝率の分布（平成8年6月）



単位：個体/0.25m²
 平成8年9月5、6日調査（採泥器）


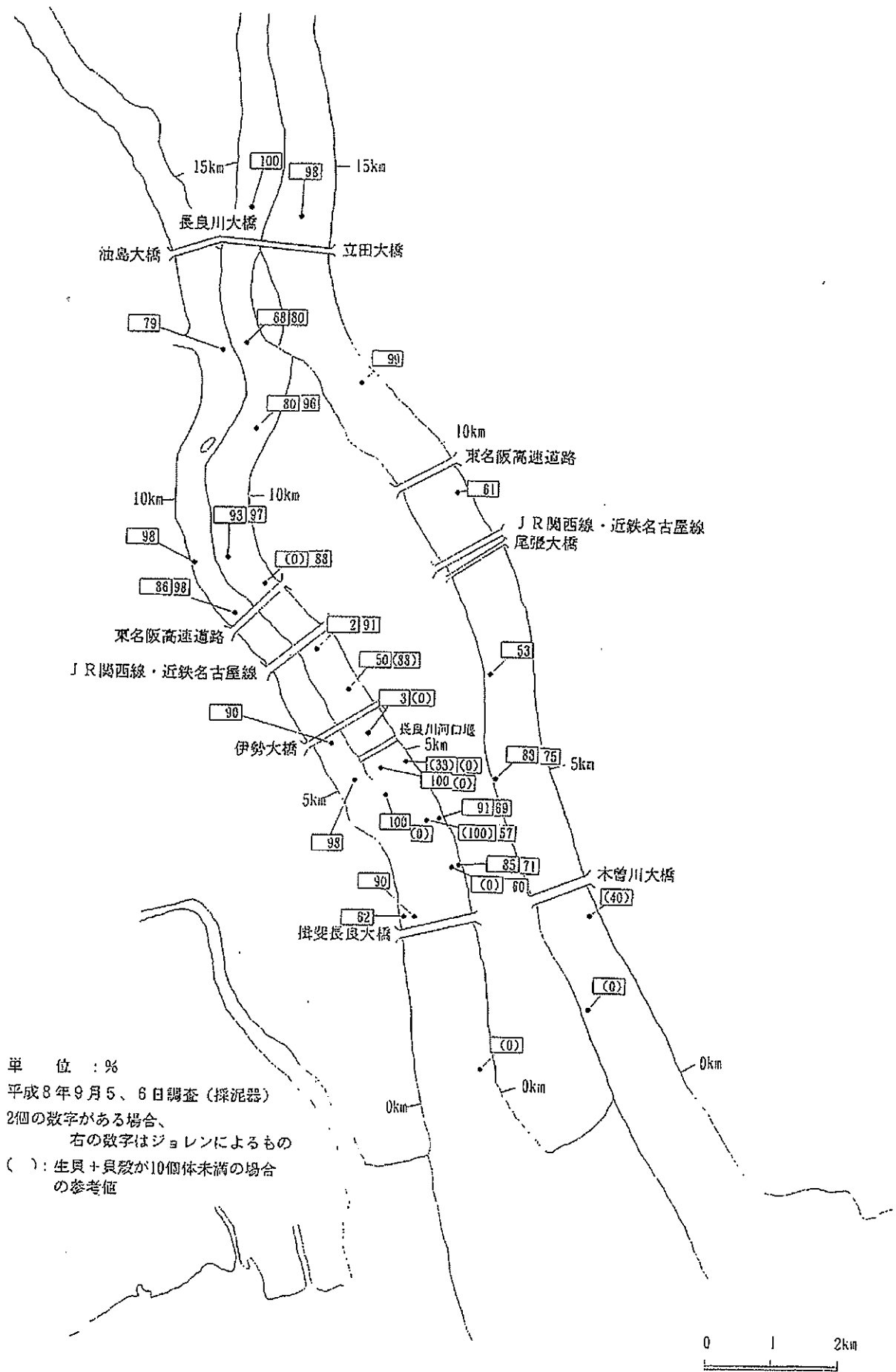


図-4-3-4 ヤマトシジミ類の生貝個体数の分布（平成8年9月）



単 位 : %
 平成 8 年 9 月 5、6 日 調 査 (採 泥 器)
 2 個 の 数 字 が あ る 場 合、
 右 の 数 字 は ジ ョ レ ン に よ る も の
 () : 生 貝 + 貝 殻 が 10 個 体 未 満 の 場 合
 の 参 考 値

図-4-3-5 ヤマトシジミ類の生貝率の分布 (平成8年9月)

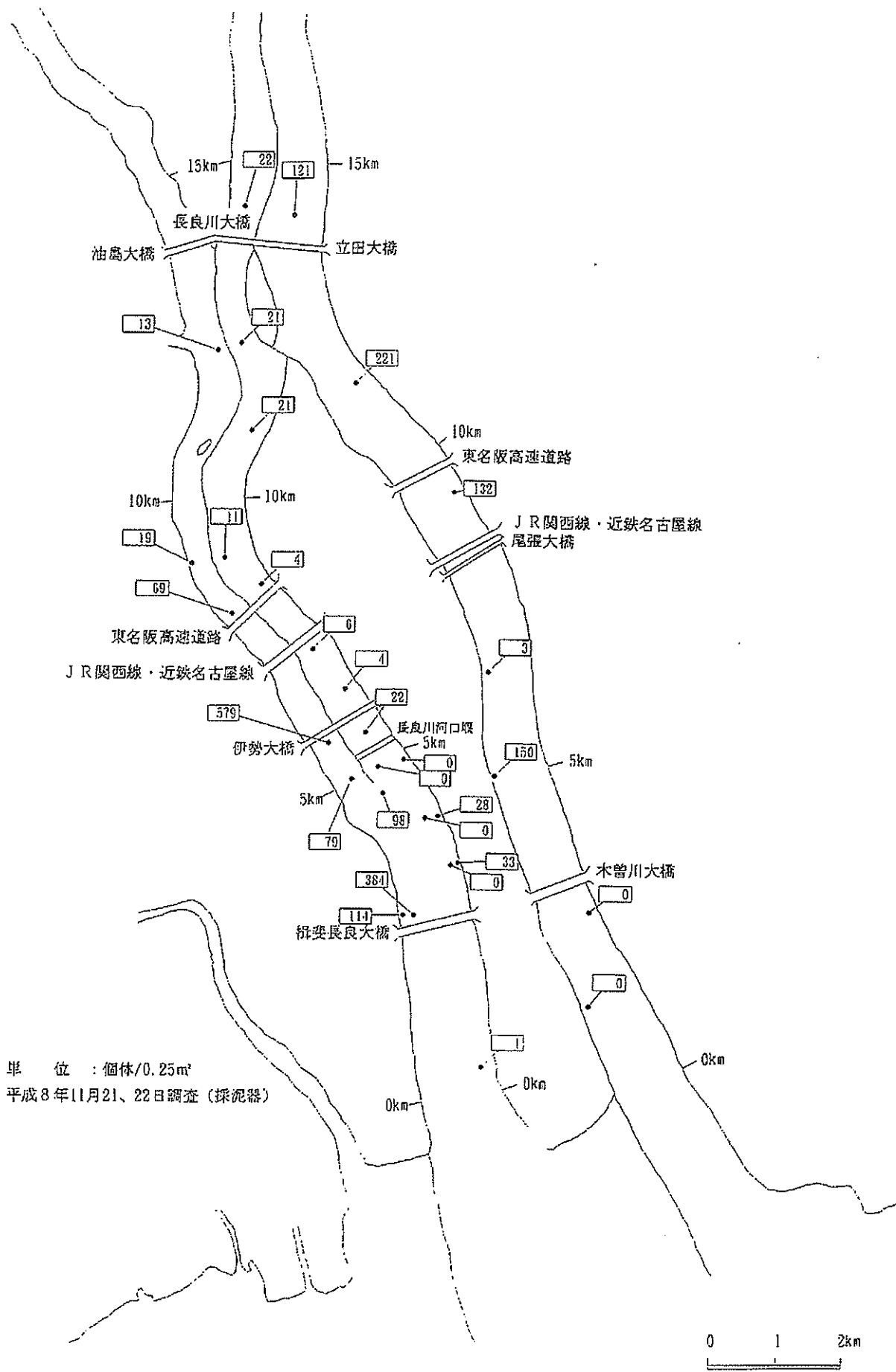


図-4-3-6 ヤマトシジミ類の生貝個体数の分布（平成8年11月）

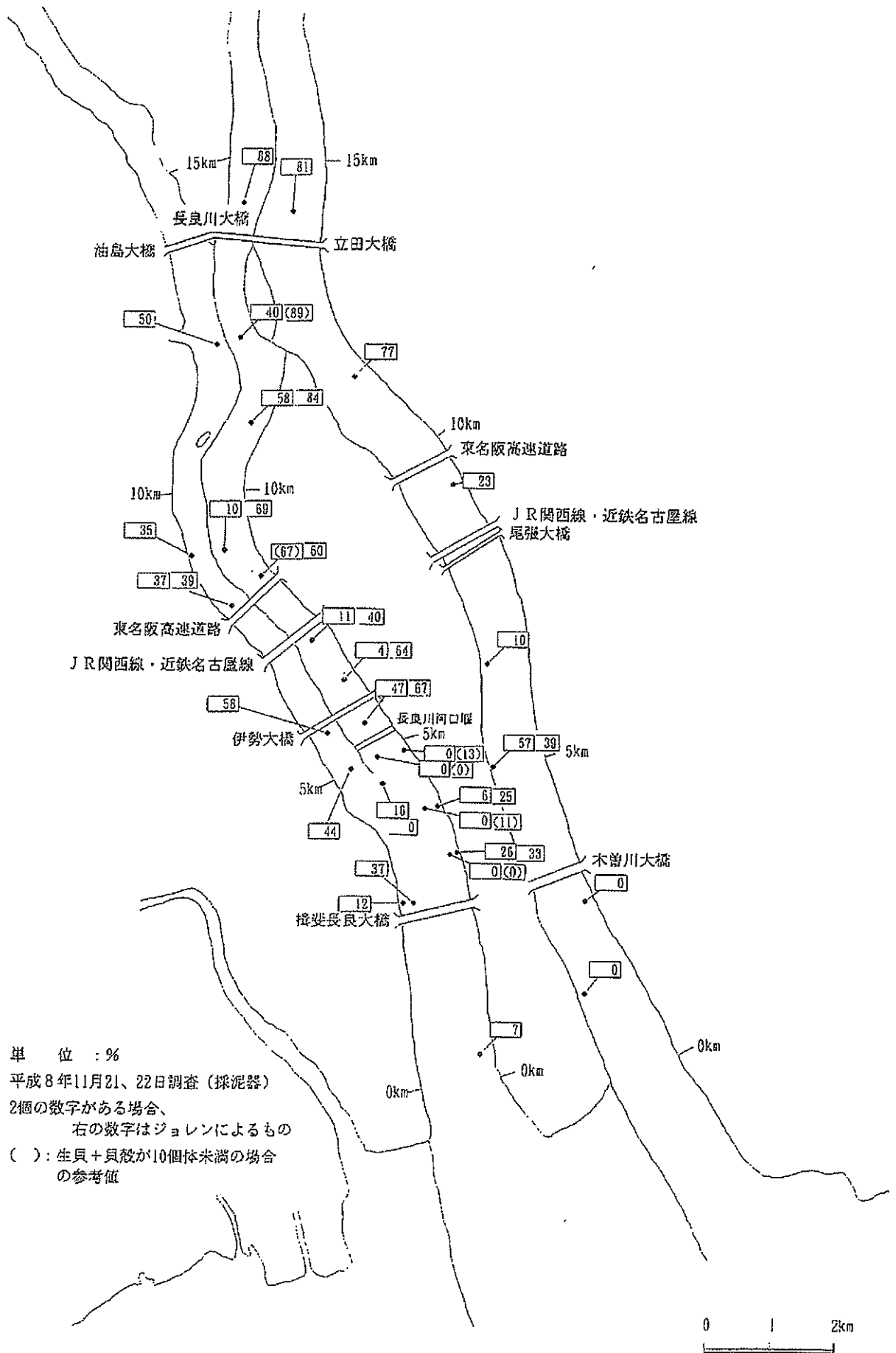


図-4-3-7 ヤマトシジミ類の生貝率の分布（平成8年11月）

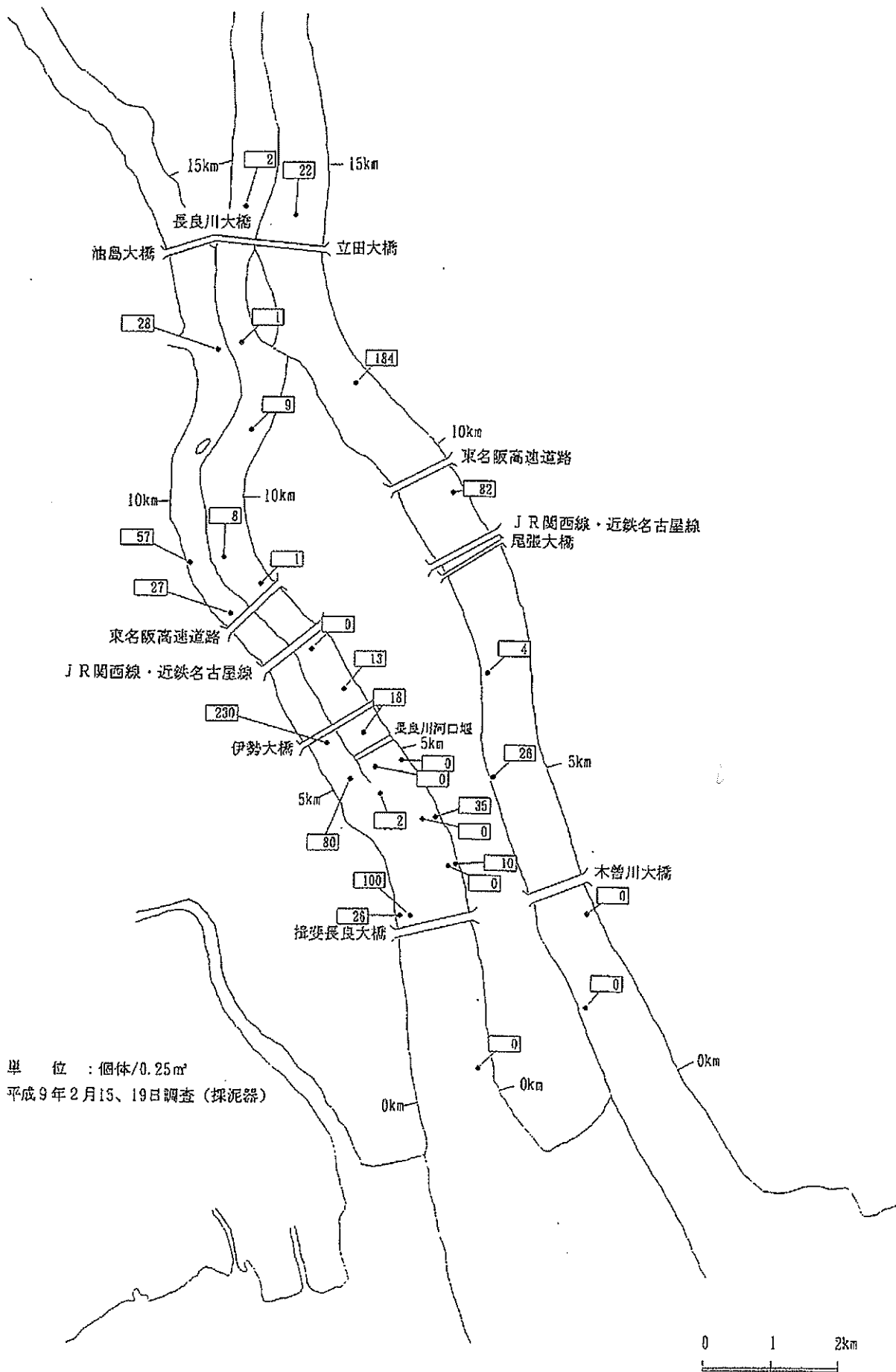
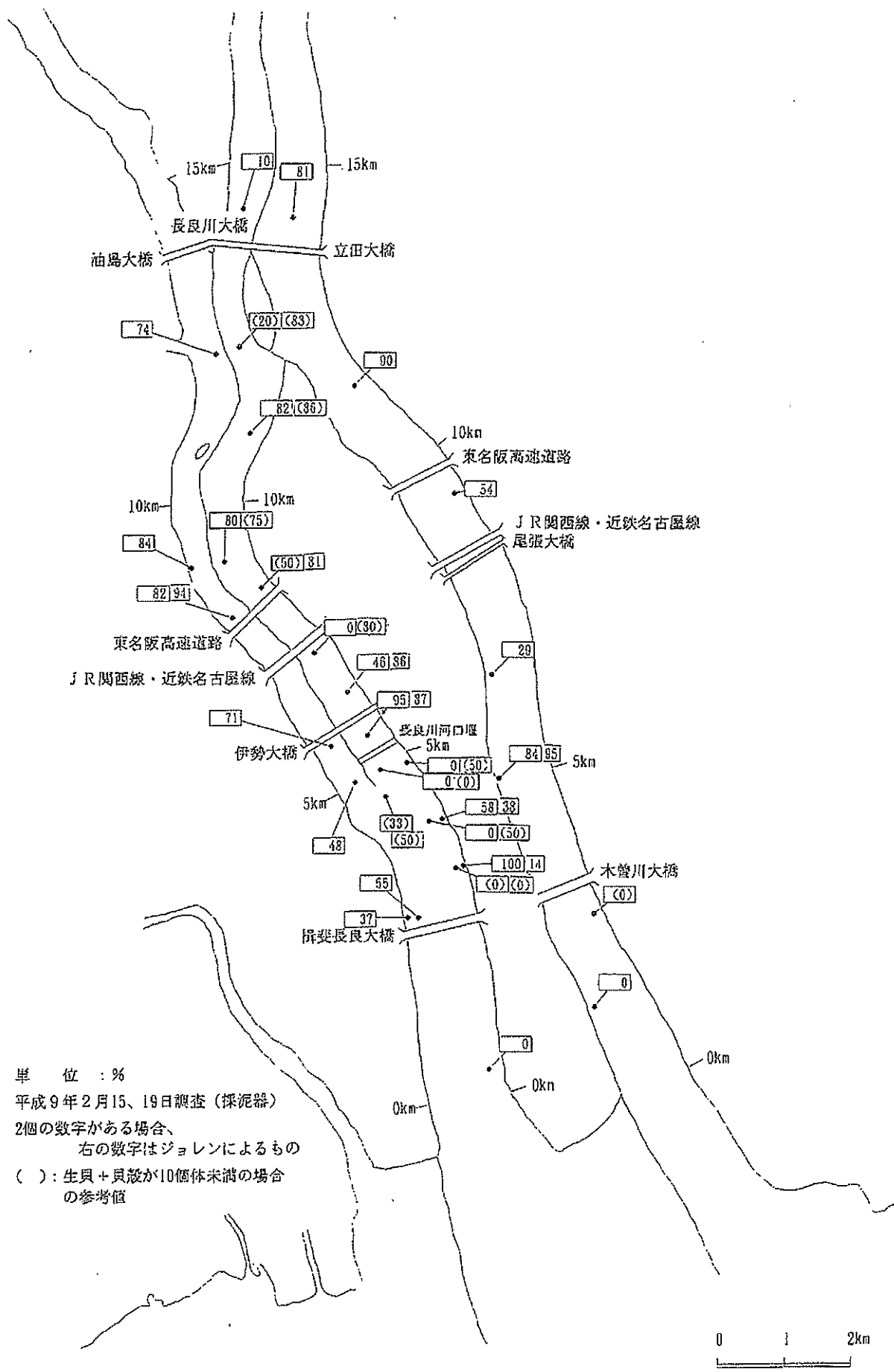


図-4-3-8 ヤマトシジミ類の生貝個体数の分布（平成9年2月）



単位：％
 平成9年2月15、19日調査（採泥器）
 2個の数字がある場合、
 右の数字はジョレンによるもの
 ()：生貝＋貝殻が10個体未満の場合
 の参考値

図-4-3-9 ヤマトシジミ類の生貝率の分布（平成9年2月）

平成9年度

長良川河口堰モニタリング年報

建設省中部地方建設局
水資源開発公団中部支社

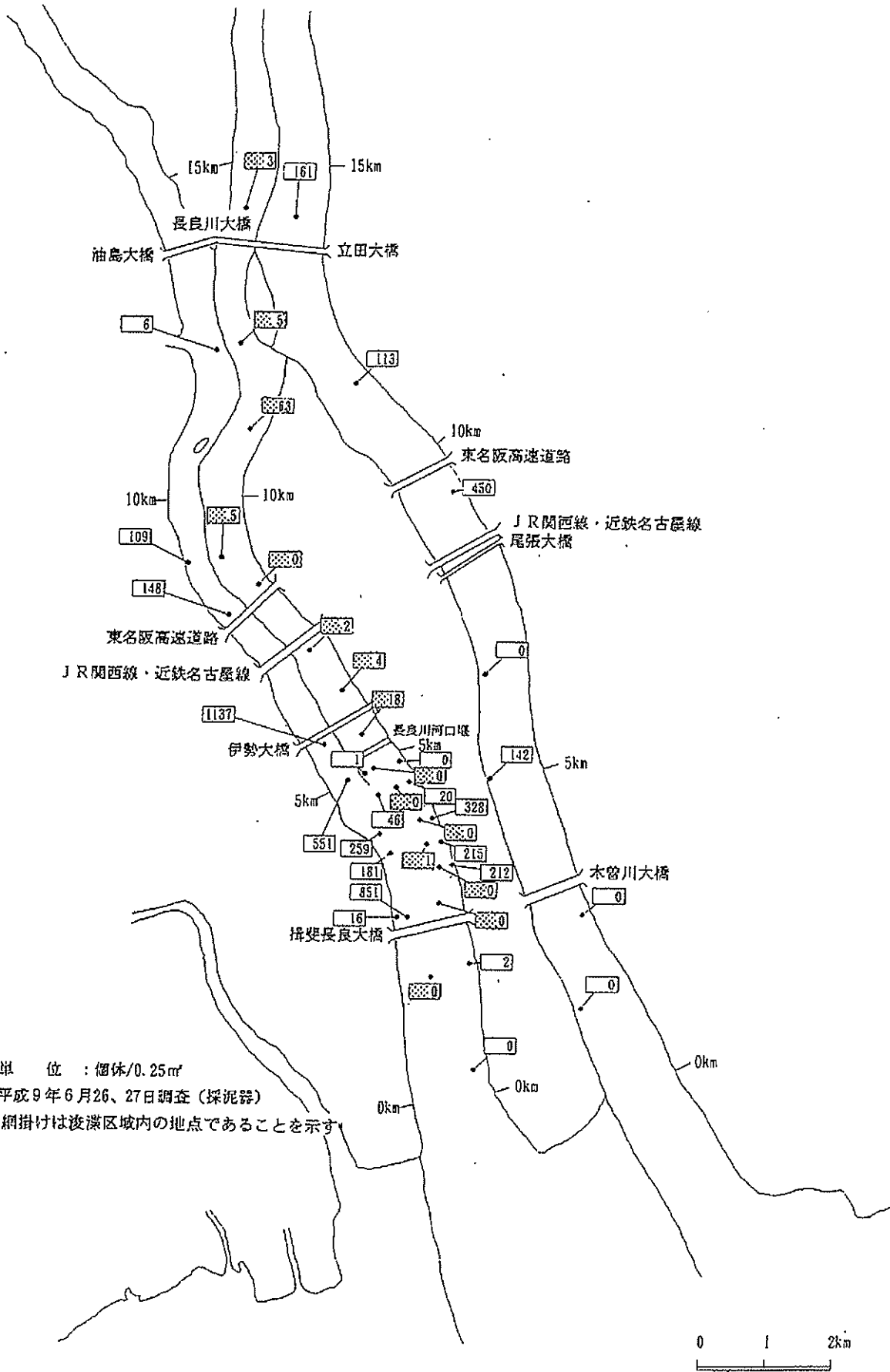
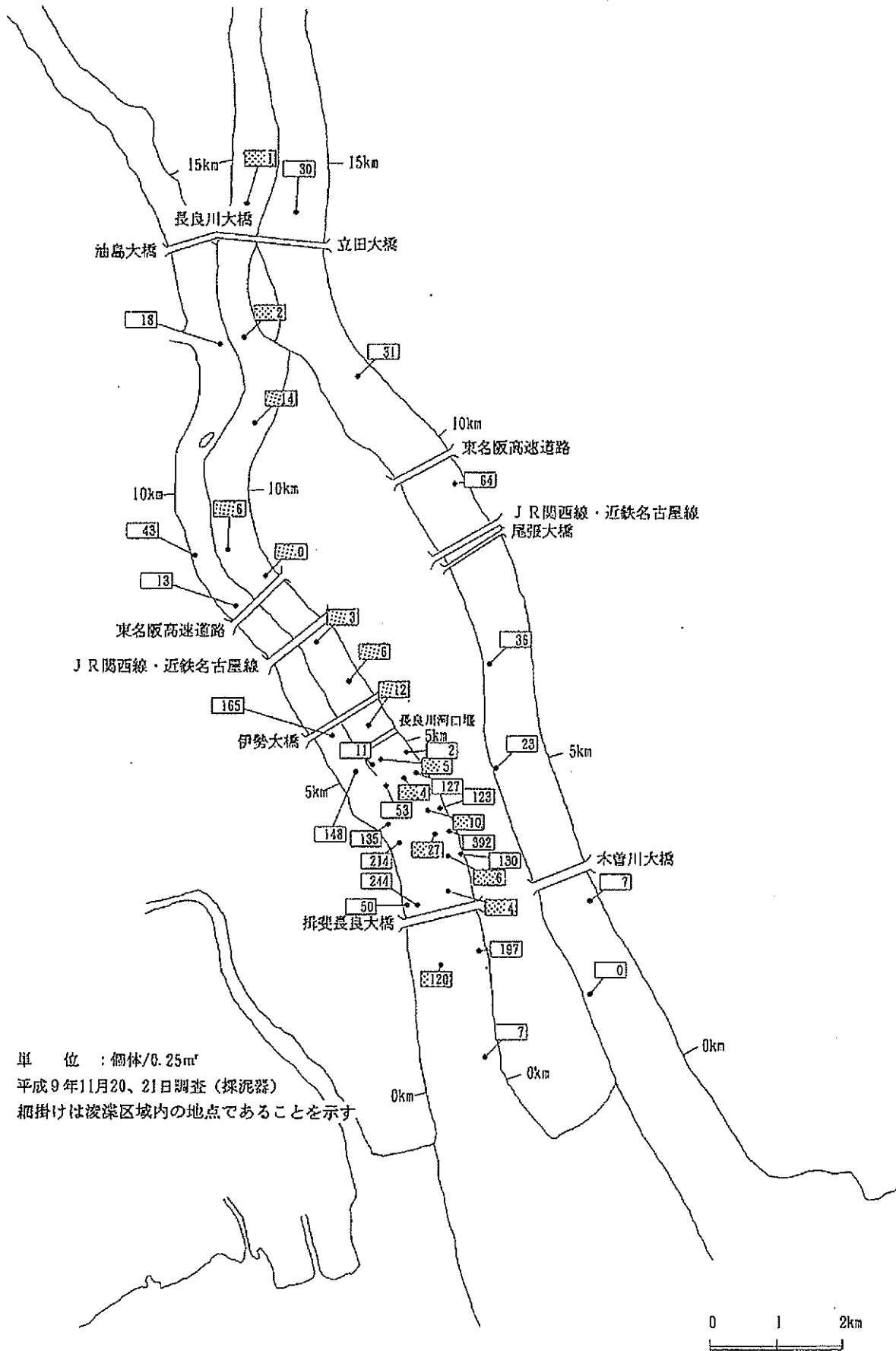


図-4-3-4 (1) ヤマトシジミ類の生貝個体数の分布（平成9年6月）



単位：個体/0.25㎡
 平成9年11月20、21日調査（採泥器）
 細掛けは浚渫区域内の地点であることを示す

図-4-3-4 (3) ヤマトシジミ類の生貝個体数の分布（平成9年11月）

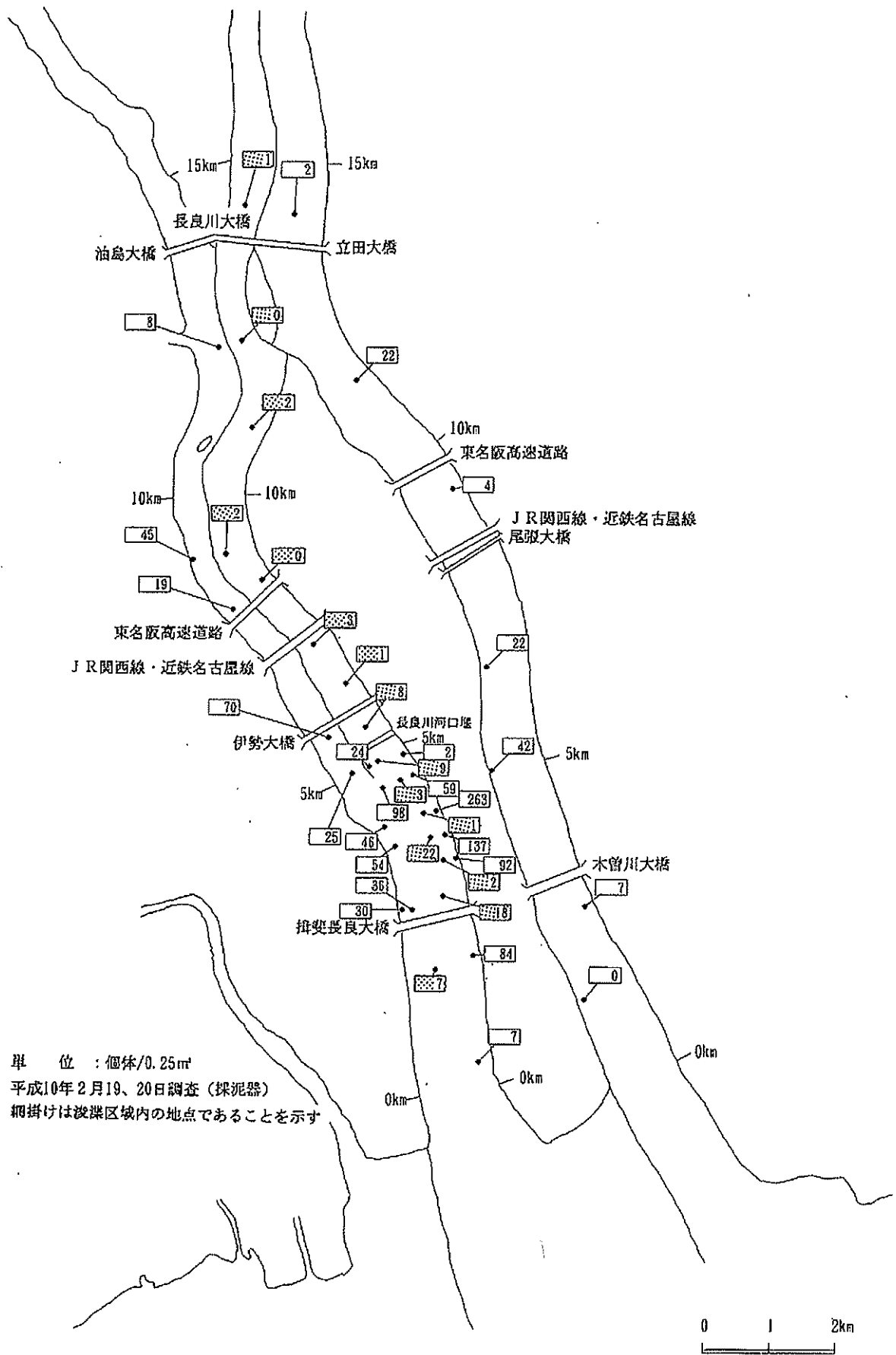


図-4-3-4 (4) ヤマトシジミ類の生貝個体数の分布（平成10年2月）