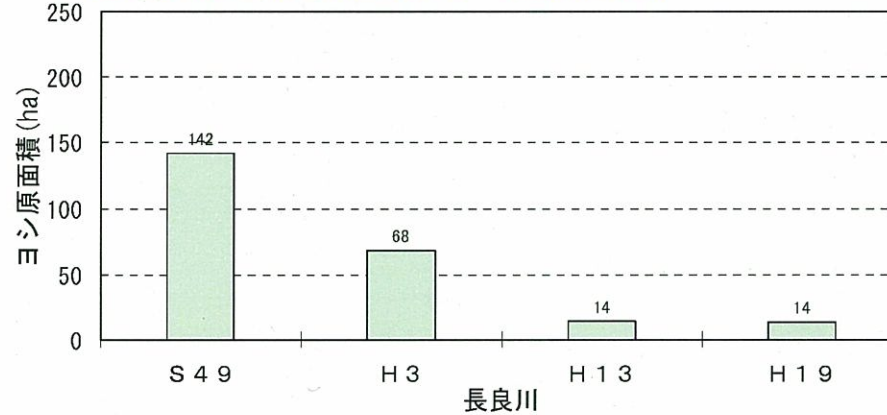


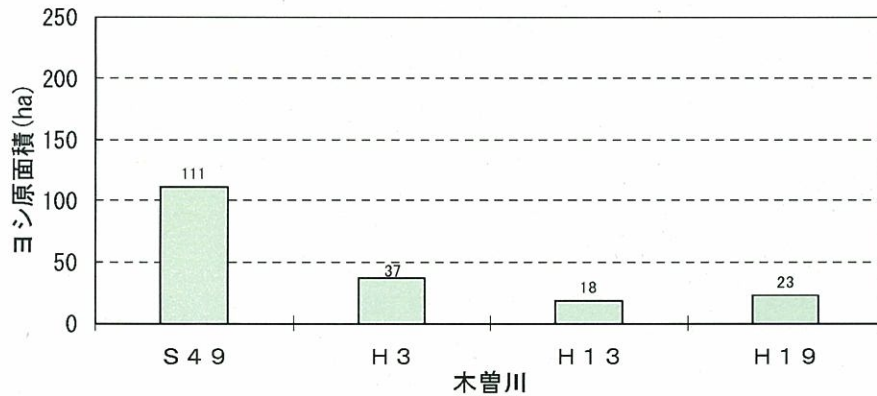
河道改修、堤防補強等に伴うヨシ原の面積の推移

■長良川のヨシ原面積(4~13km区間)



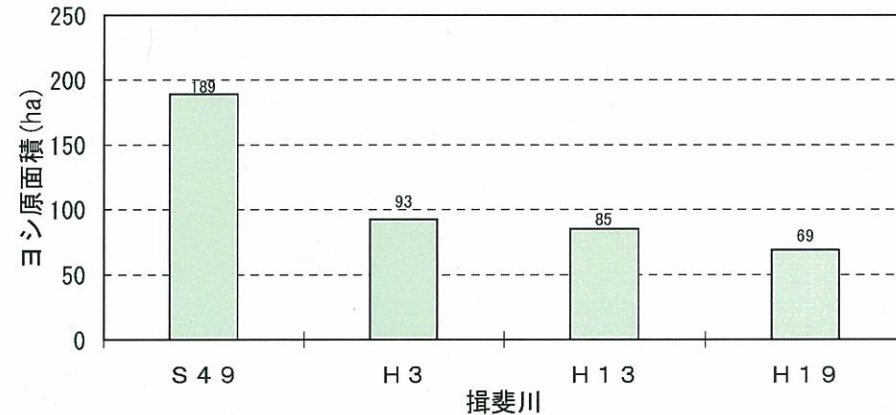
- ・昭和49年は約140ha以上分布 ・近年は約10ha
- ・高潮対策のための高潮堤防補強及び消波工整備、洪水対策のためのしゅんせつ及びブランケット（高水敷）等整備により減少

■木曽川のヨシ原面積(河口~13km区間)



- ・昭和49年は100ha以上分布 ・近年は約20ha
- ・高潮対策のための高潮堤防補強及び消波工整備等により減少

■揖斐川のヨシ原面積(河口~12km区間)



- ・昭和49年は約180ha以上分布 ・近年は約70ha
- ・高潮対策のための高潮堤防補強及び消波工整備等により減少

河道改修、堤防補強等に伴うヨシ原の面積の推移

ヨシ原の減少

高水敷整備、しゅんせつによる減少


右岸10.0～11.5k周辺

昭和49年度



*写真は昭和48年のもの

平成3年度



ブランケット（高水敷）整備などによる減少

しゅんせつ、侵食による減少

左岸7.0～7.8k周辺

昭和49年度



*写真は昭和48年のもの

平成3年度



平成13年度



高潮対策のための高潮堤防補強及び消波工整備、洪水対策のためのしゅんせつ及びブランケット（高水敷）整備などによりヨシ原が減少

平成22年度中部地方ダム等管理フォローアップ委員会定期報告書 参考資料