

図1-5 堰上流(6.0km)供用後(平成19年)の底質

長良川 6.0km(平成19年12月)【流心】

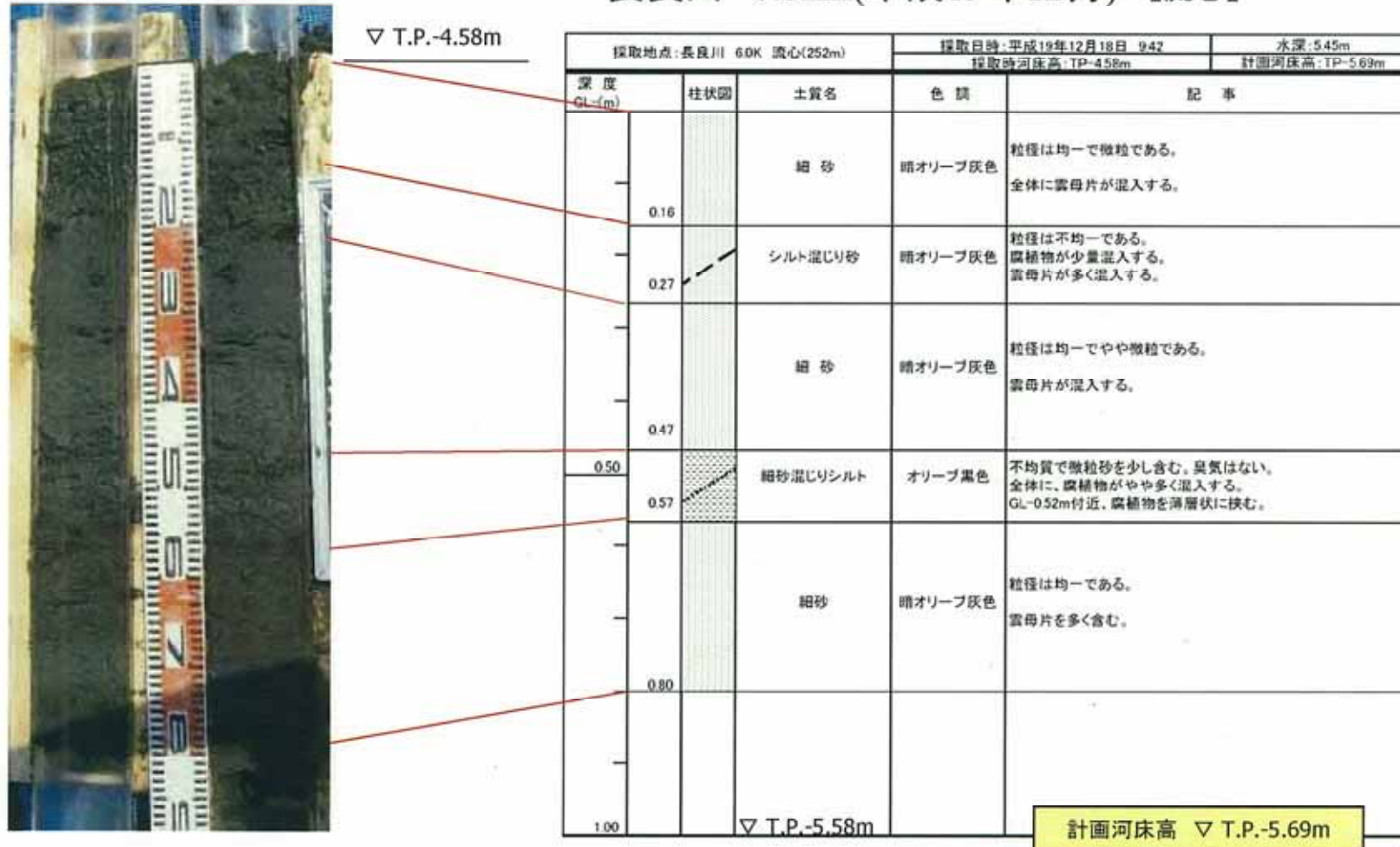
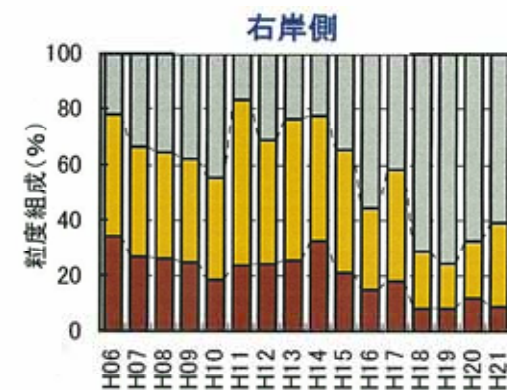
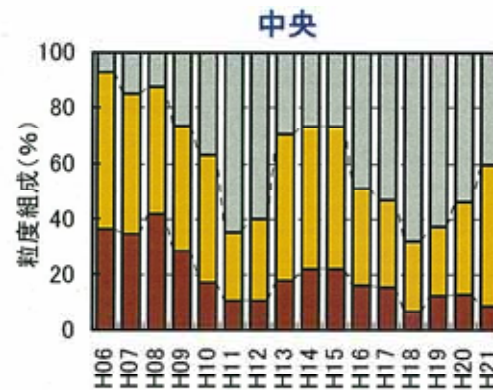
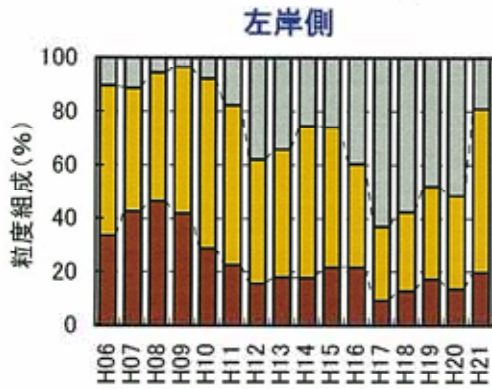




図1-6 供用後の底質の経年変化



堰下流  
5.0km  
測線



堰上流  
6.0km  
測線

