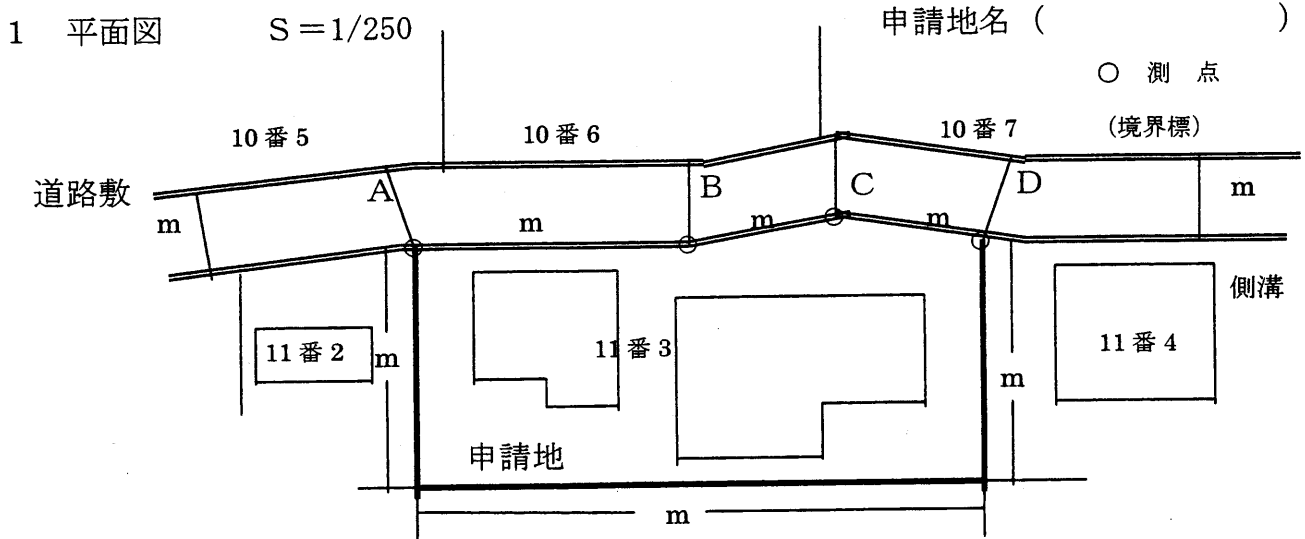


## 境 界 確 定 図



2 横断図  $S=1/100$  (測点毎とする)

別図のとおり

測量年月日	年 月 日
資格	登録番号 号
氏名	印
所在地	
電話	

3 立会年月日 年 月 日

4 承諾 申請地の土地と公共用財産 ( ) との境界は現地及び図面で表示されたとおり異議ありません。

5 立会者

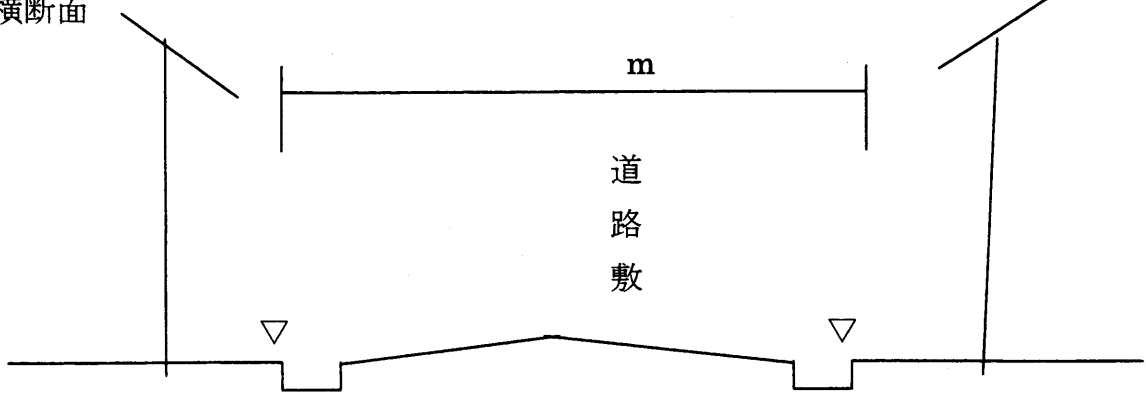
- (1) 申請者 (土地所有者) 市 町 11 番 3 氏名 印
- (2) 対側者 市 町 10 番 6 氏名 印 市 町 10 番 7 氏名 印  
市 町 10 番 5 氏名 印
- (3) 相隣者 市 町 11 番 2 氏名 印 市 町 11 番 4 氏名 印
- (4) 立会した公物管理者の職員  
市・町・村 部 課 職 氏名 印
- (5) 県側立会者  
建設事務所 維持管理課 職 氏名 印

別図

横断面図

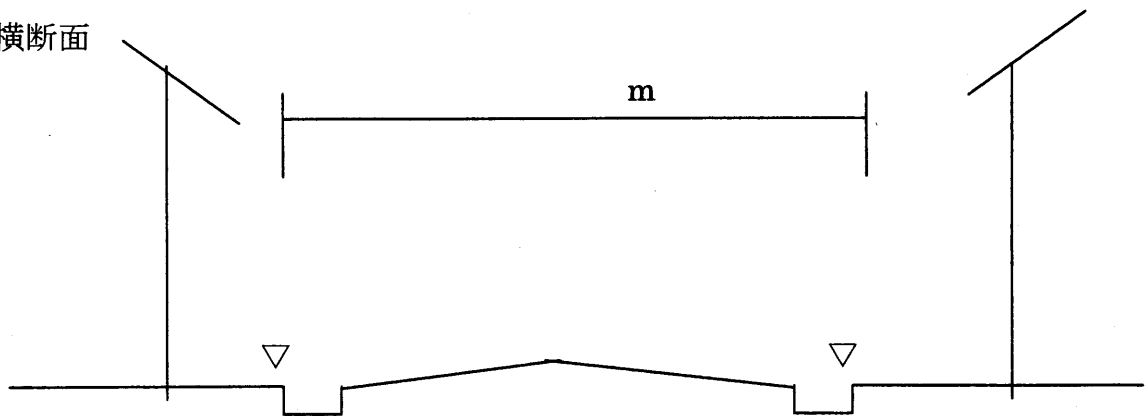
凡例 ▽境界

A 横断面

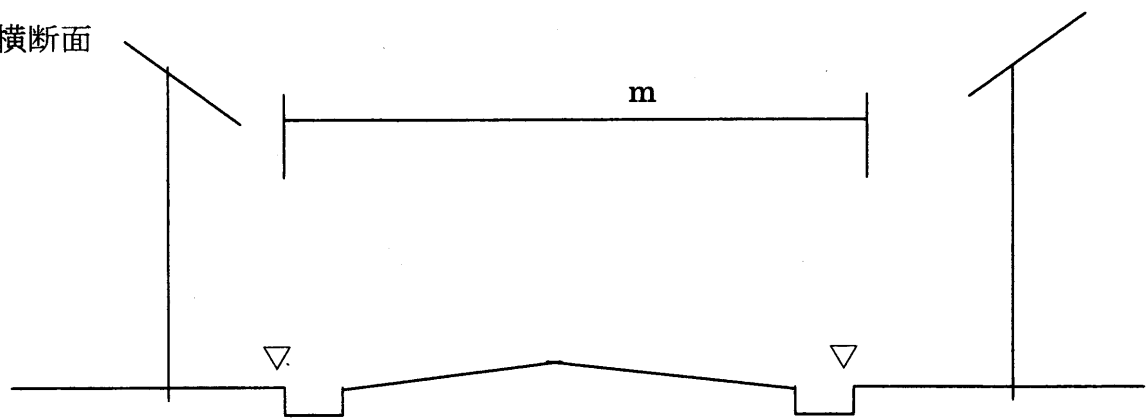


道路敷

B 横断面



C 横断面



D 横断面

