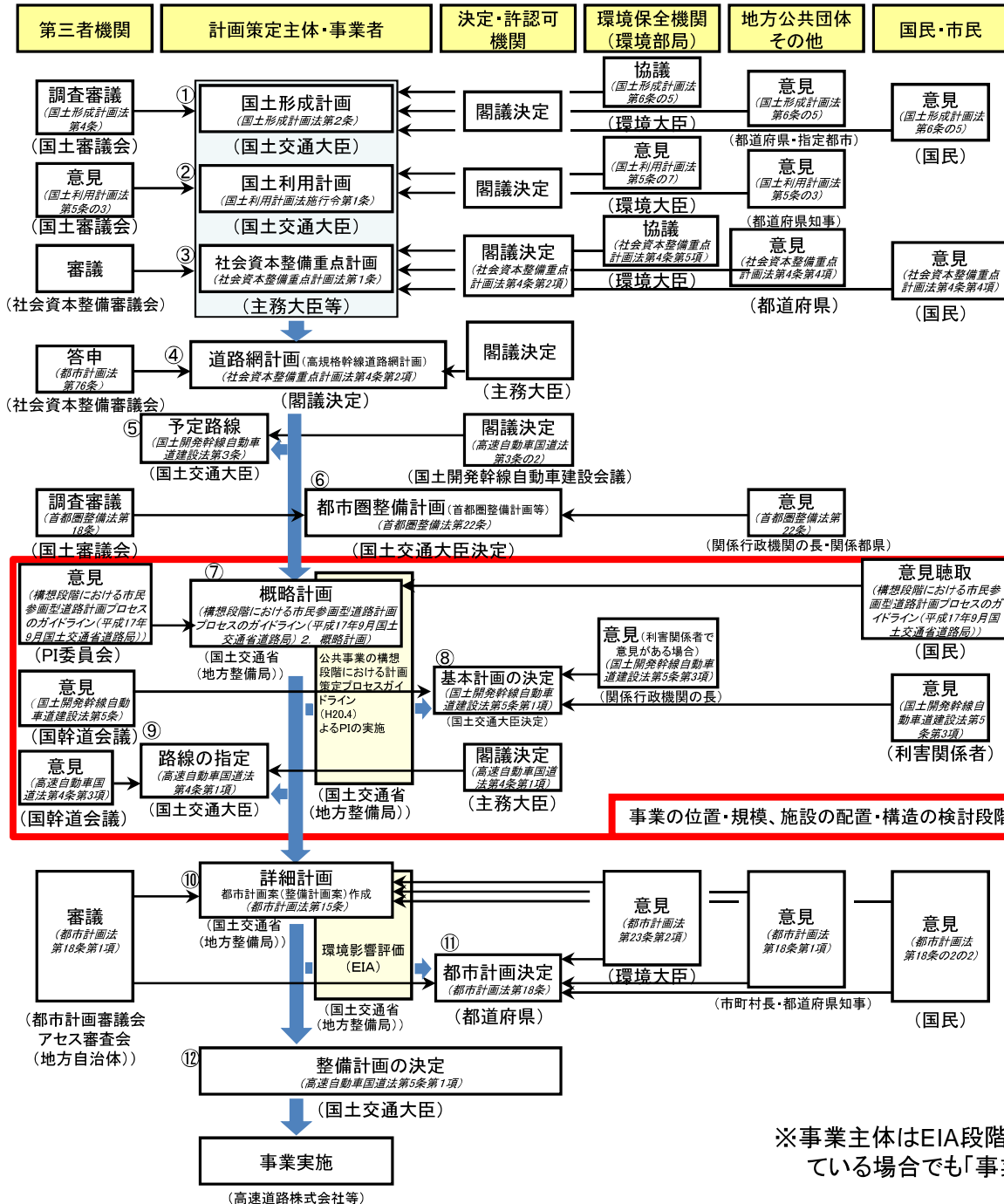


主な事業種における計画フロー等の概要

1. 道路(高速自動車国道)
2. 道路(一般国道自動車専用道路)
3. 河川
4. 鉄道(新幹線鉄道)
5. 鉄道(普通鉄道)
6. 飛行場
7. 発電所
8. 廃棄物最終処分場
9. 埋立・干拓(港湾区域)
10. 土地区画整理事業

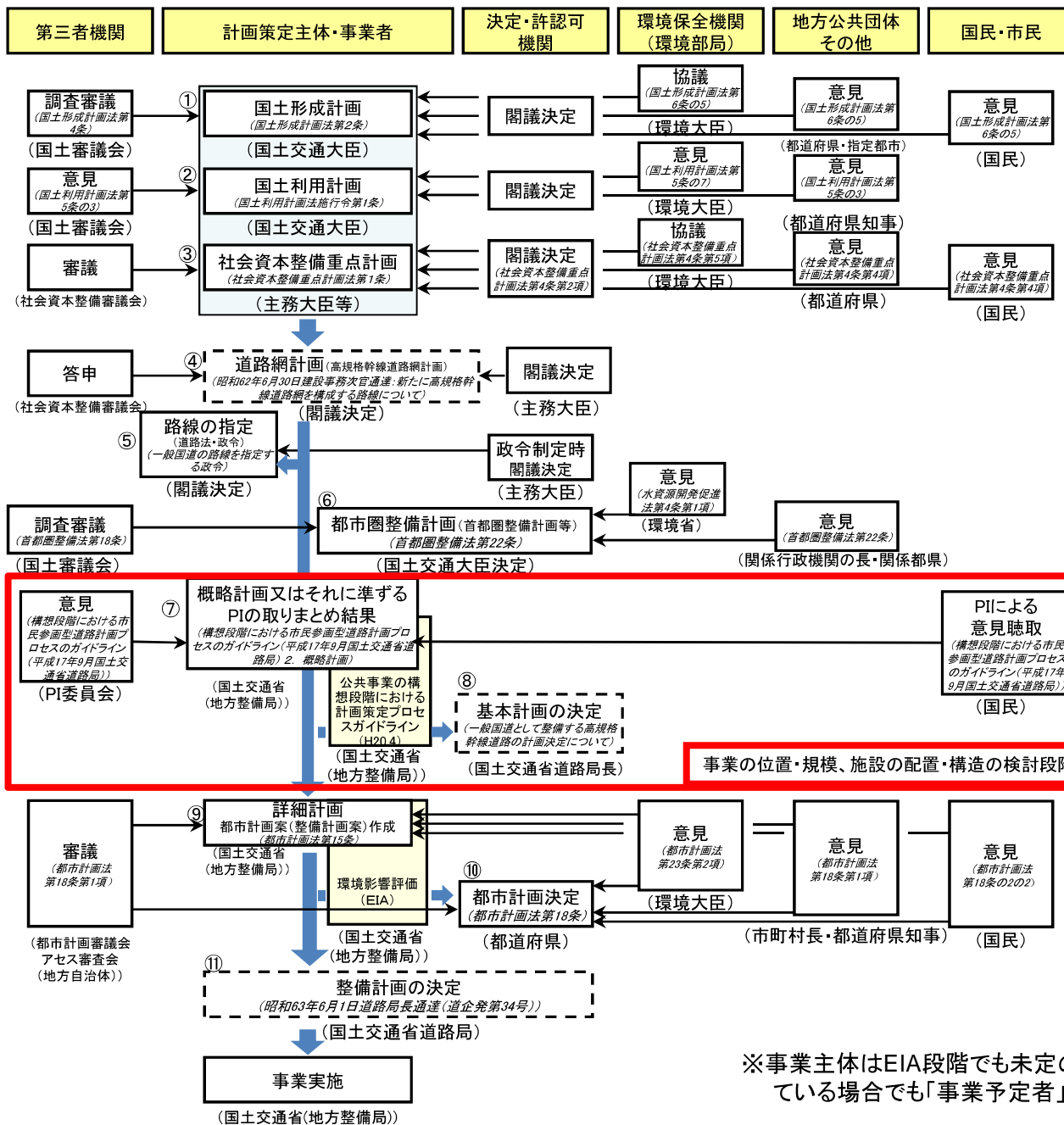


段階	事業の位置・規模等に係る規定事項
①	
②	
③	
④	
⑤	予定路線(路線名、起点、終点、主たる経過地)の決定
⑥	
⑦	起終点、計画諸元(車線数、設計速度等)、構想ルート帯等の決定
⑧	建設線の区間、建設線の主たる経過地、建設主体等の決定
⑨	
⑩	
⑪	
⑫	

※事業主体はEIA段階でも未定の場合あり。EIAのアセス図書では、事業者が決定している場合でも「事業予定者」と記載することが一般的。

<注釈>
本表は、高速自動車国道を対象としたものである。

1. 道路(高速自動車国道)



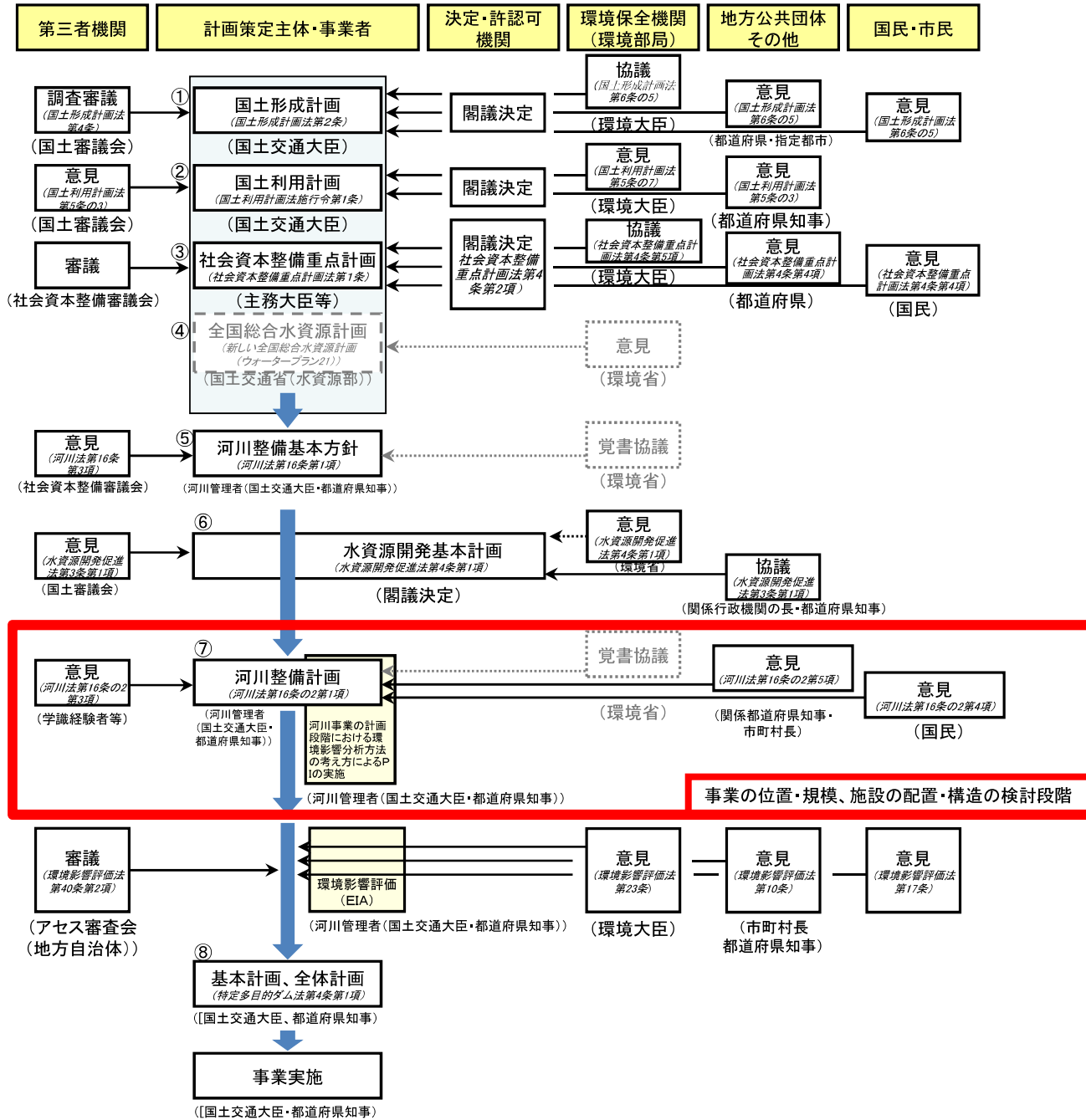
段階	事業の位置・規模等に係る規定事項
①	
②	
③	
④	
⑤	予定路線(路線名、起点、終点、主たる経過地)の決定
⑥	
⑦	起終点、計画諸元(車線数、設計速度等)、構想ルート帯等の決定
⑧	路線名、区間、概略延長、経過する主要市町村、構造規格の決定
⑨	
⑩	
⑪	

※事業主体はEIA段階でも未定の場合あり。EIAのアセス図書では、事業者が決定している場合でも「事業予定者」と記載することが一般的。

<注釈>

本表は、一般国道の自動車専用道路(高規格幹線道路)を対象としたものである。

2. 道路(一般国道自動車専用道路)



段階	事業の位置・規模等に係る規定事項
①	
②	
③	
④	
⑤	基本方針、基本となるべき事項(基本高水、主要な地点における計画高水流量に関する事項等)
⑥	供給目標達成のため必要な施設に建設に関する基本的な事項等
⑦	河川整備の実施の関する事項(河川工事の目的・種類・施行場所、設置される河川管理施設の機能の概要等)
⑧	多目的ダムの位置・名称、規模・型式等

<注釈>
本表は、ダム事業を対象としたものである。

3. 河川(ダム事業)