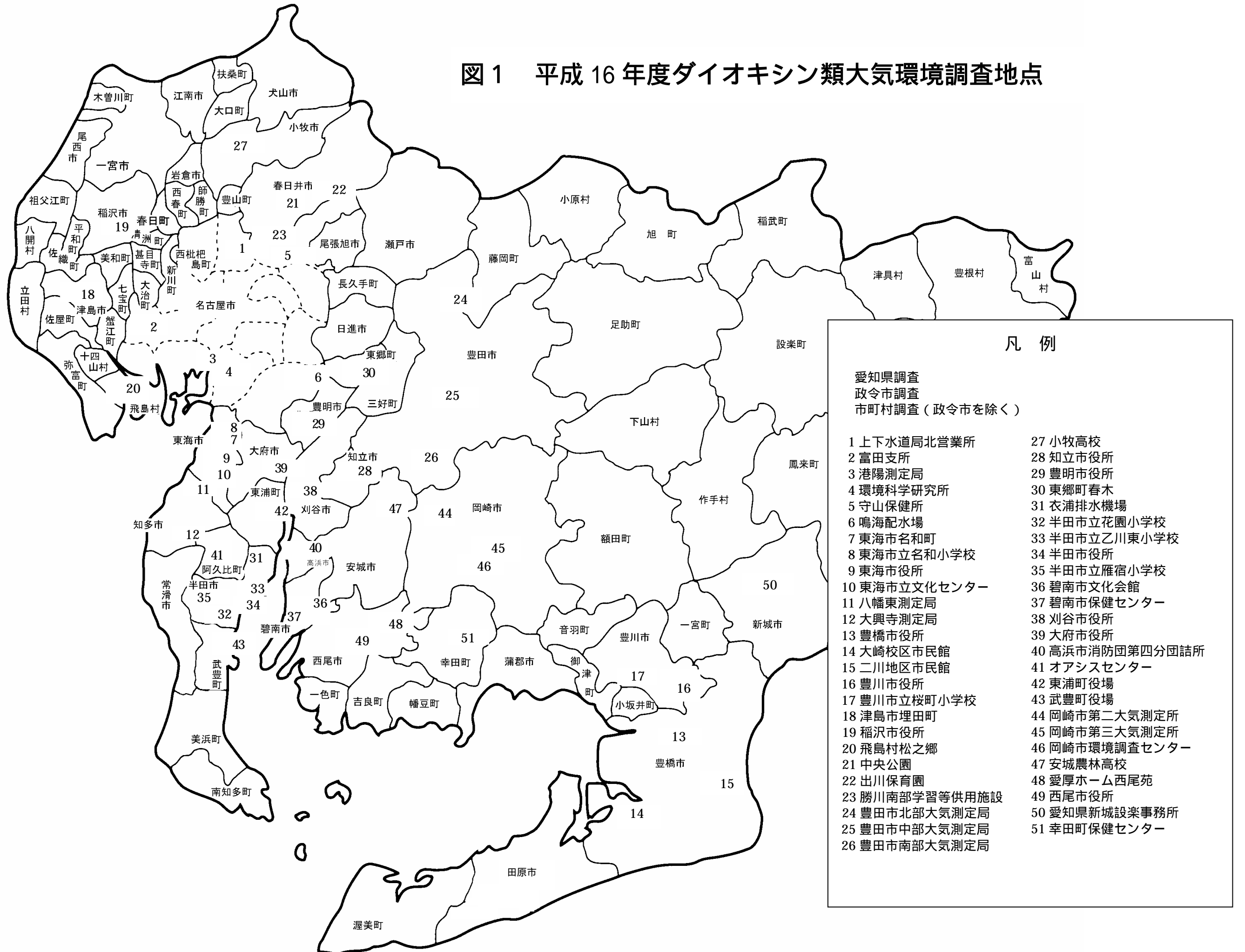


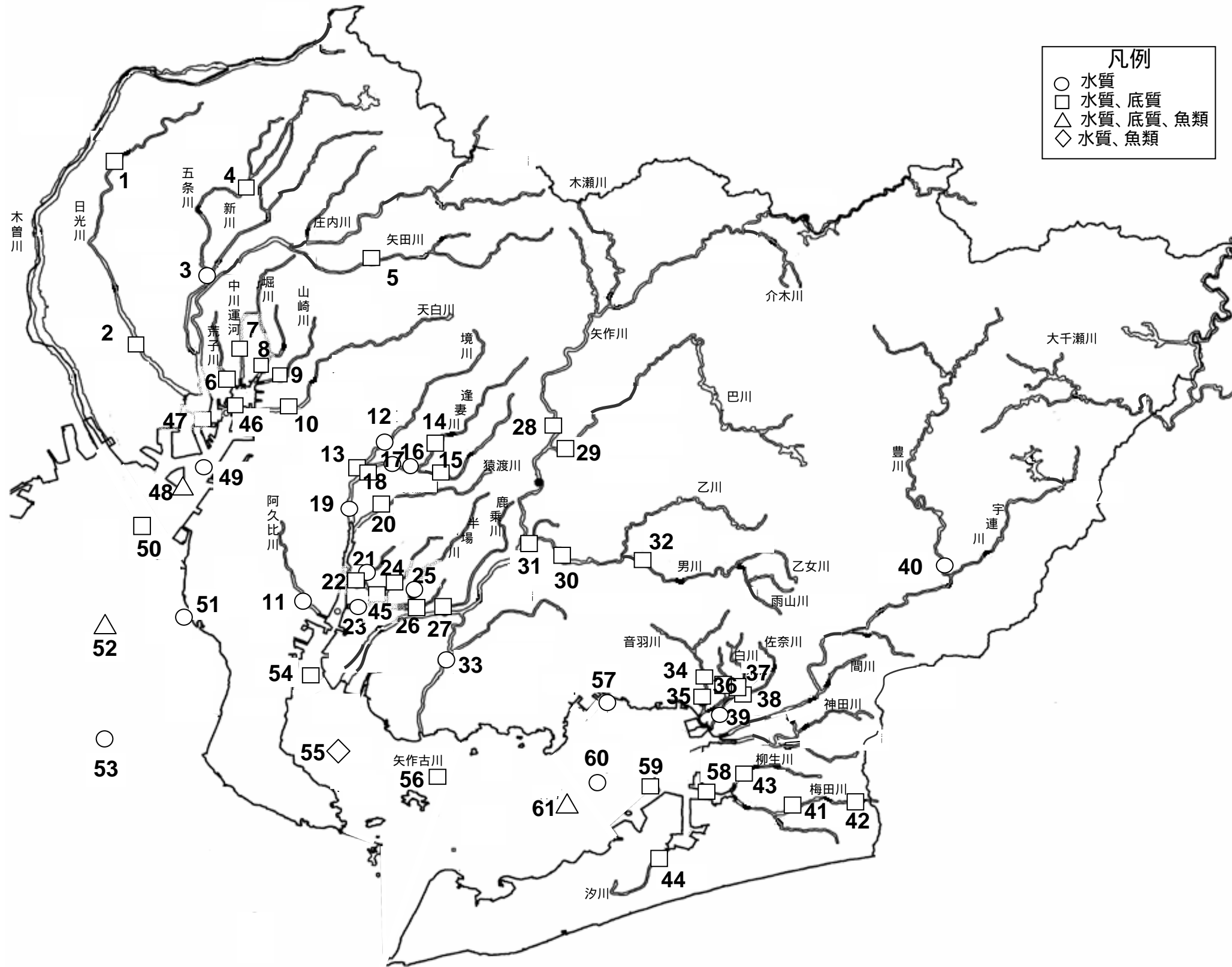
図1 平成16年度ダイオキシン類大気環境調査地点



凡例

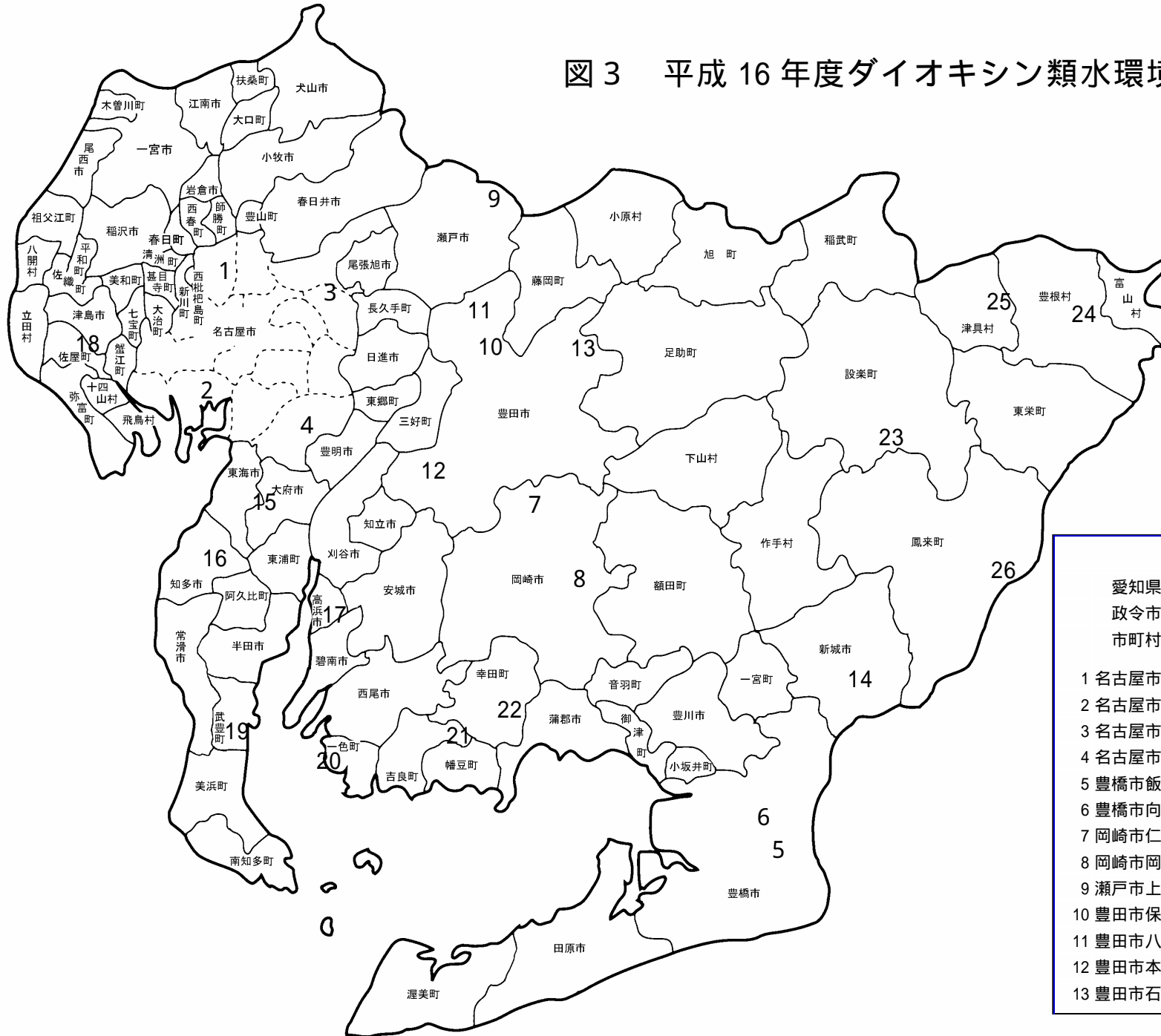
- 愛知県調査
政令市調査
市町村調査（政令市を除く）
- | | |
|----------------|-----------------|
| 1 上下水道局北営業所 | 27 小牧高校 |
| 2 富田支所 | 28 知立市役所 |
| 3 港陽測定局 | 29 豊明市役所 |
| 4 環境科学研究所 | 30 東郷町春木 |
| 5 守山保健所 | 31 衣浦排水機場 |
| 6 鳴海配水場 | 32 半田市立花園小学校 |
| 7 東海市名和町 | 33 半田市立乙川東小学校 |
| 8 東海市立名和小学校 | 34 半田市役所 |
| 9 東海市役所 | 35 半田市立雁宿小学校 |
| 10 東海市立文化センター | 36 碧南市文化会館 |
| 11 八幡東測定局 | 37 碧南市保健センター |
| 12 大興寺測定局 | 38 刈谷市役所 |
| 13 豊橋市役所 | 39 大府市役所 |
| 14 大崎校区市民館 | 40 高浜市消防団第四分団詰所 |
| 15 二川地区市民館 | 41 オアシスセンター |
| 16 豊川市役所 | 42 東浦町役場 |
| 17 豊川市立桜町小学校 | 43 武豊町役場 |
| 18 津島市埋田町 | 44 岡崎市第二大気測定所 |
| 19 稲沢市役所 | 45 岡崎市第三大気測定所 |
| 20 飛島村松之郷 | 46 岡崎市環境調査センター |
| 21 中央公園 | 47 安城農林高校 |
| 22 出川保育園 | 48 愛厚ホーム西尾苑 |
| 23 勝川南部学習等供用施設 | 49 西尾市役所 |
| 24 豊田市北部大気測定局 | 50 愛知県新城設楽事務所 |
| 25 豊田中部大気測定局 | 51 幸田町保健センター |
| 26 豊田南部大気測定局 | |

図2 平成16年度ダイオキシン類水環境(公共用水域)調査地点



番号	河川名	地点名 (所在地)	調査機関
1	日光川	北今橋 (一宮市、尾西市)	愛知県
2	日光川	日光大橋 (蟹江町)	
3	新川	萱津橋 (碓目寺町)	
4	五条川	待合橋 (小牧市、岩倉市)	名古屋市
5	矢田川	大森橋 (名古屋)	
6	荒子川	荒子川ポンプ所 (名古屋)	
7	中川運河	東海橋 (名古屋)	
8	堀川	港新橋 (名古屋)	
9	山崎川	道德橋 (名古屋)	
10	天白川	千鳥橋 (名古屋、東海市)	
11	阿久比川	半田大橋 (半田市)	
12	境川	新境橋 (刈谷市、豊明市)	
13	境川	境大橋 (大府市、刈谷市)	豊田市
14	逢妻女川	駒新橋 (豊田市)	
15	逢妻男川	雲目橋 (豊田市、知立市)	知立市
16	逢妻川	逢妻橋 (知立市)	刈谷市
17	逢妻川	逢妻川橋 (刈谷市)	愛知県
18	逢妻川	境大橋 (刈谷市)	
19	逢妻川	市原橋 (刈谷市)	
20	猿渡川	三ツ又橋 (刈谷市)	
21	稗田川	稗田橋 (高浜市)	愛知県
22	高浜川	高浜橋 (高浜市)	
23	新川	水門橋 (碧南市)	
24	長田川	潭水橋 (碧南市、安城市)	
25	半場川	坂下橋 (安城市)	
26	朝鮮川	坂下小橋 (安城市、西尾市)	
27	鹿乗川	米津小橋 (西尾市)	
28	矢作川	高橋 (豊田市)	豊田市
29	巴川	細川頭首工 (岡崎市)	岡崎市
30	乙川	岡崎市上水道取入口 (岡崎市)	
31	乙川	占部用水取入口 (岡崎市)	愛知県
32	男川	学校橋 (岡崎市)	
33	矢作古川	古川頭首工 (西尾市)	
34	音羽川	下橋 (豊川市)	豊川市
35	音羽川	剣橋 (御津町)	愛知県
36	西古瀬川	西古瀬橋 (豊川市)	豊川市
37	白川	念仏橋 (豊川市)	
38	佐奈川	前川橋 (豊川市、小坂井町)	愛知県
39	佐奈川	柳橋 (小坂井町)	
40	豊川	長篠橋 (鳳来町、新城市)	豊橋市
41	梅田川	御厩橋 (豊橋市)	
42	梅田川	飛越橋 (豊橋市)	愛知県
43	柳生川	市場橋 (豊橋市)	
44	汐川	船倉橋 (田原市)	愛知県
45	油ヶ淵	中央	
46	名古屋港	潮見ふ頭北	名古屋市
47	名古屋港	金城ふ頭西	
48	名古屋港	高潮防波堤北	
49	伊勢湾	N-2	愛知県
50	伊勢湾	N-4	
51	伊勢湾	N-5	
52	伊勢湾	N-7	
53	伊勢湾	N-8	
54	衣浦湾	K-3	豊橋市
55	衣浦湾	K-5	
56	衣浦湾	K-8	
57	渥美湾	A-2	愛知県
58	渥美湾	A-3	
59	渥美湾	A-4	
60	渥美湾	A-5	
61	渥美湾	A-7	

図3 平成16年度ダイオキシン類水環境（地下水）調査地点



凡 例	
愛知県調査地点	
政令市調査地点	
市町村調査地点（政令市を除く）	
1 名古屋市西区浄心一丁目	14 新城市黒田
2 名古屋市港区当知二丁目	15 東海市富木島町
3 名古屋市守山区森孝東二丁目	16 知多市日長
4 名古屋市緑区鳴海町	17 高浜市小池町
5 豊橋市飯村南	18 佐屋町大字北一色
6 豊橋市向山町	19 武豊町北小松谷
7 岡崎市仁木町	20 一色町大字一色
8 岡崎市岡町	21 吉良町大字駿馬
9 瀬戸市上品野町	22 幸田町大字上六栗
10 豊田市保見町	23 設楽町大字田峯
11 豊田市八草町	24 豊根村大字三沢
12 豊田市本田町	25 津具村字釜石
13 豊田市石野町	26 鳳来町楽山

図4 平成16年度ダイオキシン類土壤調査地点

