

# 野並住宅取壊し工事（第5工区）

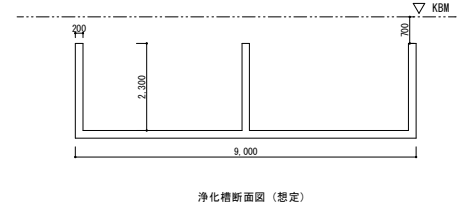
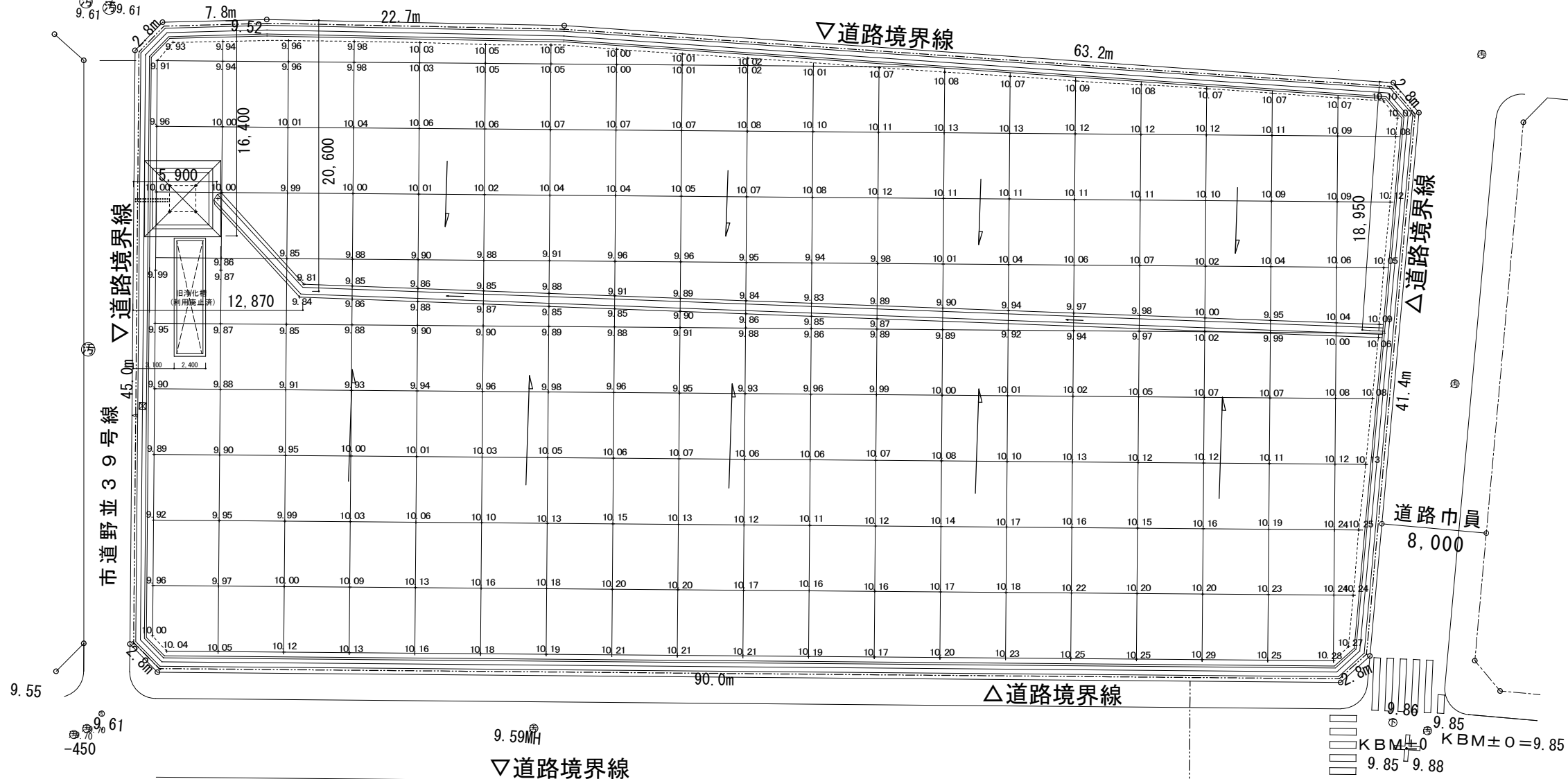
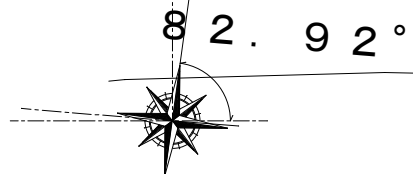
## 竣 工 図

愛知県建設部建築局公営住宅課

総括監督員	主任監督員	専任監督員

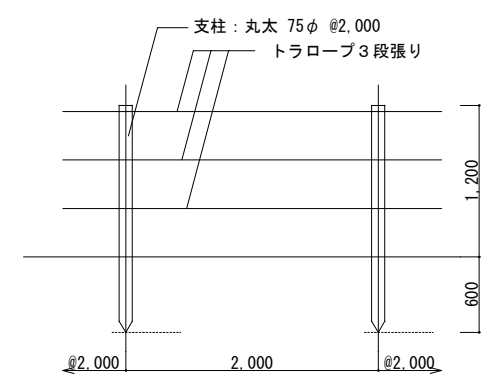
# 図 面 目 録

記号	図面番号	図面名称	縮 尺
	No. 0	図面目録	————
	No. 1	取壊し後整地平面図・地盤高	1/200
	No. 2	9号棟残置杭位置図	1/150
	No. 3	10号棟残置杭位置図	1/100
	No. 4	埋設管閉塞位置図	1/200

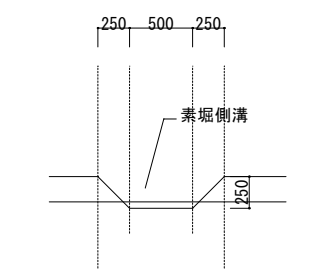


**凡例**  
 -----トラロープ柵  
 281.30m

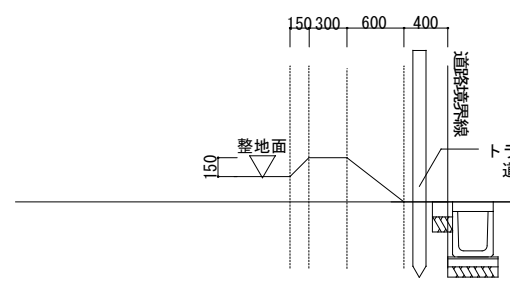
-----トラロープ柵範囲を示す。  
 ※敷地境界部は泥水が流出しないように、法面+素堀側溝 (W=500程度) とする。  
 ※整地後、敷地レベルを測量し、竣工図に記載すること。  
 ※沈砂池はネットで覆うこと。



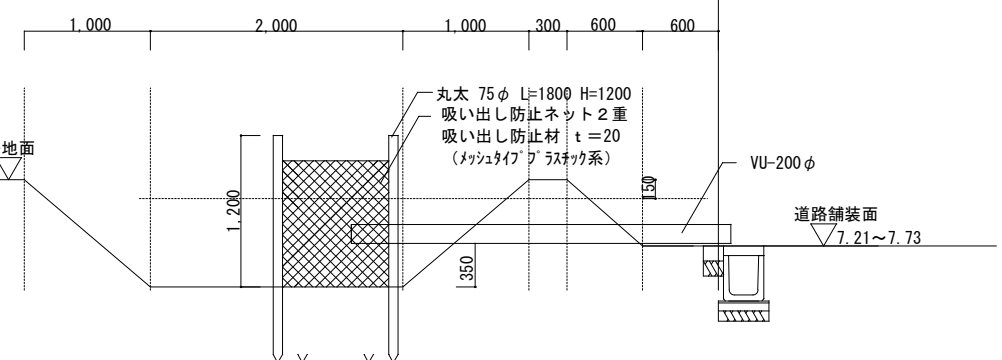
トラロープ柵 詳細図 S=1/30



素堀側溝 断面図 S=1/30

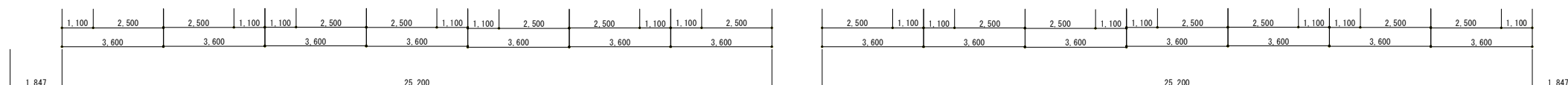
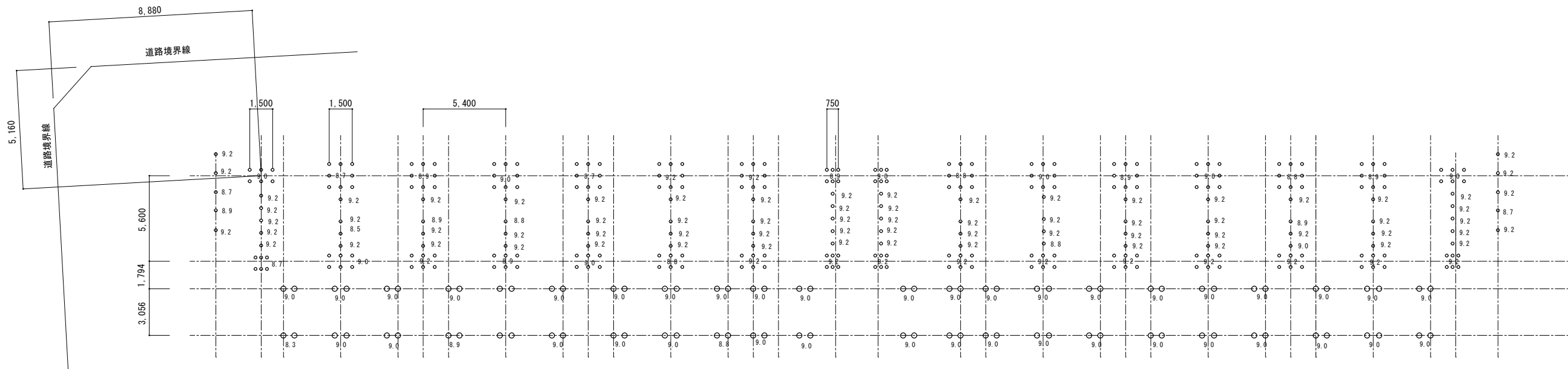


道路沿い小底 断面図 S=1/30



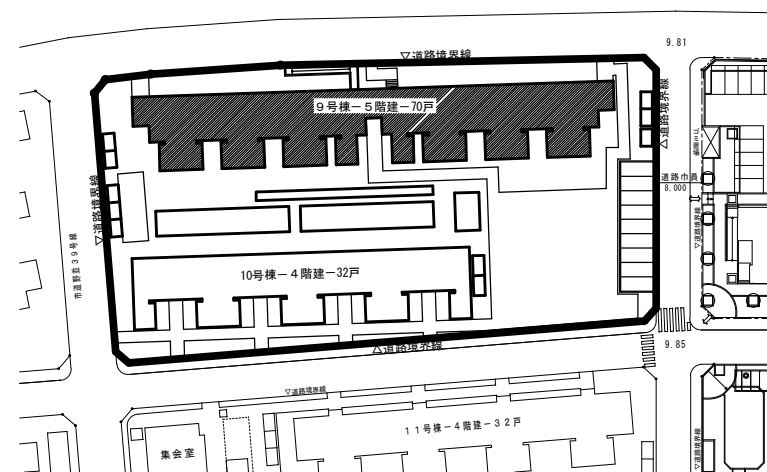
沈砂池集水樹 断面図 S=1/30

オカコー株式会社		愛知県住宅供給公社		平成28年度 野並住宅取壊し工事 (第5工区) 竣工図	図面番号
代理 整理 人	製 図 者	製 図 日 期 2月	管 理 技 術 者	担 当 技 術 者	縮尺 取壊し後整地平面図・地盤高 1/200 NO.1
愛知県建設部建築局公営住宅課					



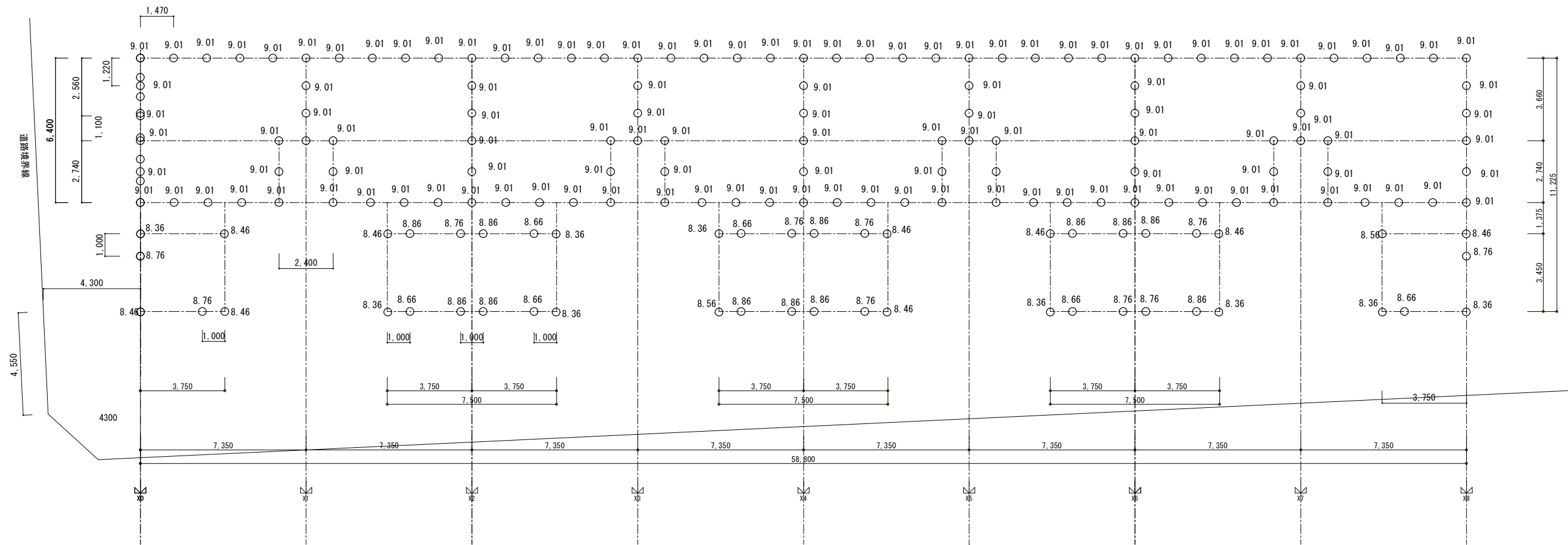
残置杭の杭径 300mm

残置杭 位置図 1/150



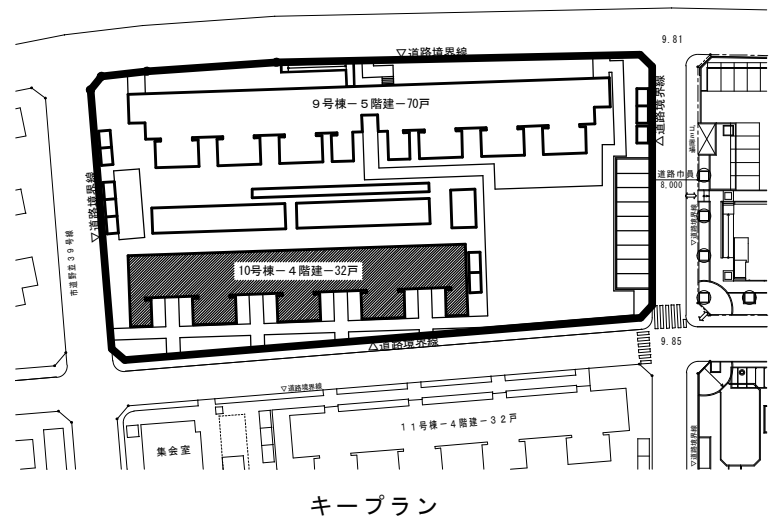
キープラン

オカコー株式会社		愛知県住宅供給公社		平成28年度 野並住宅取壊し工事(第5工区) 竣工図	図面番号
				9号棟残置杭位置図	縮尺 1/100
代 理 人	製 図 者	製 図 日 期	製 図 年 月	管 理 技 術 者	担 当 技 術 者
愛知県建設部建築局公営住宅課					
					NO.2

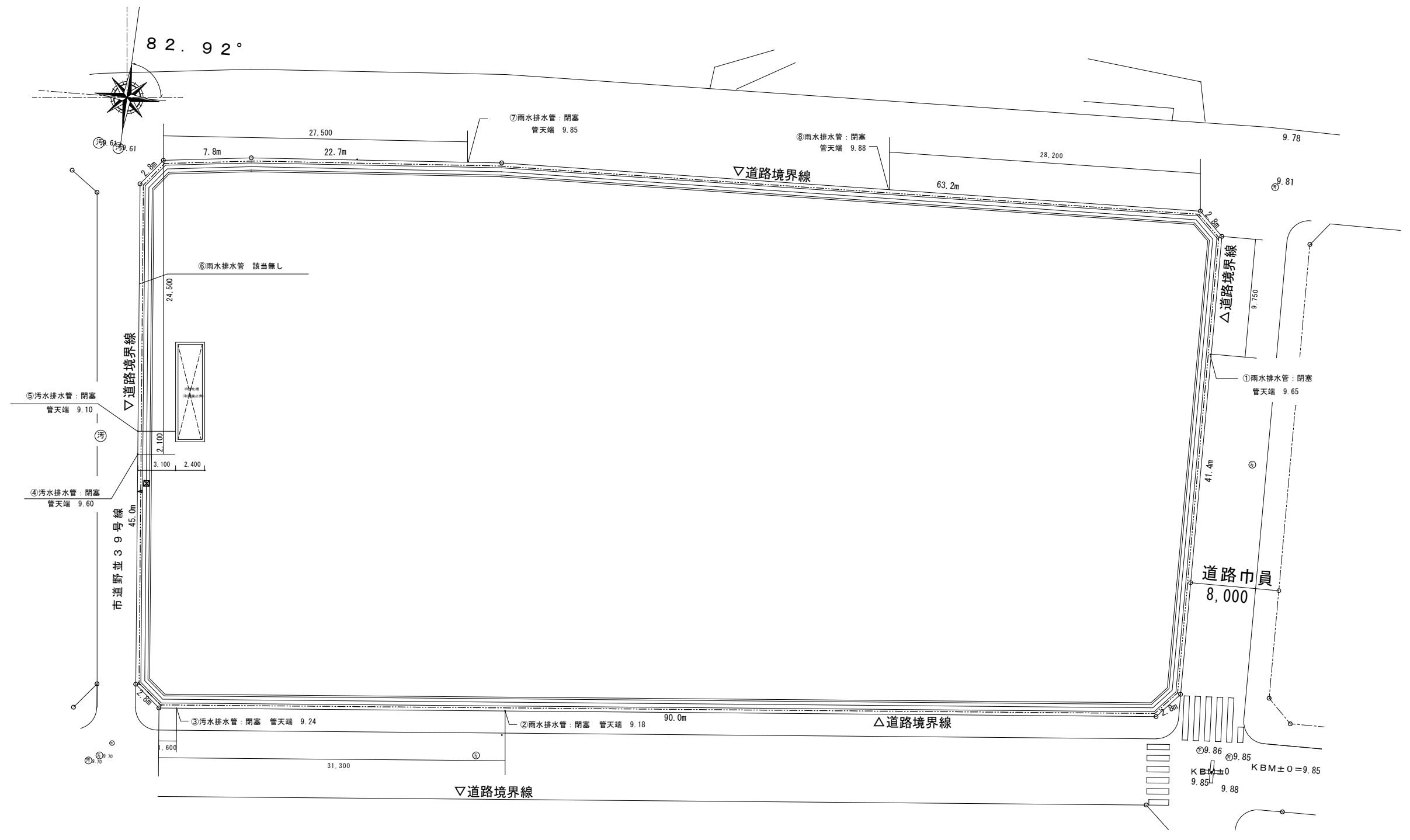


※ 残置杭の杭径 300mm

残置杭位置図 1/100



オカコー株式会社		愛知県住宅供給公社		平成28年度 野並住宅取壊し工事(第5工区) 竣工図	図面番号
				10号棟残置杭位置図	縮尺 1/100
				No. 3	
代 理 人	製 図 者	製 図 日 期 2月	管 理 技 術 者	担 当 技 術 者	愛知県建設部建築局公営住宅課



才力コ株式会社		愛知県住宅供給公社		平成28年度 野並住宅取壊し工事 (第5工区) 竣工図	図面番号
				埋設管閉塞位置図	縮尺 1/200
				NO. 4	
代理人	製図者	製図 2016年 2月	管理技術者	担当技術者	
愛知県建設部建築局公営住宅課					