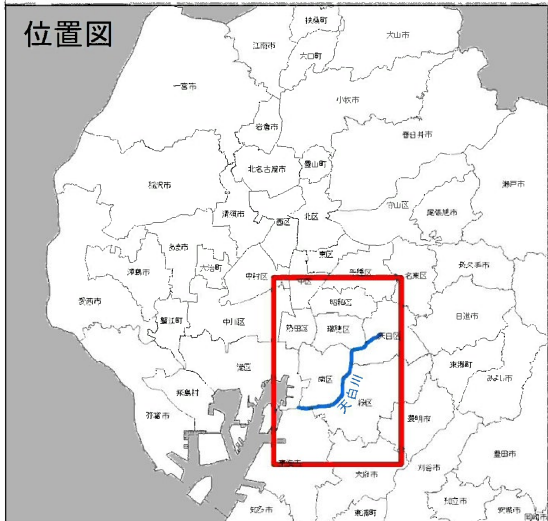
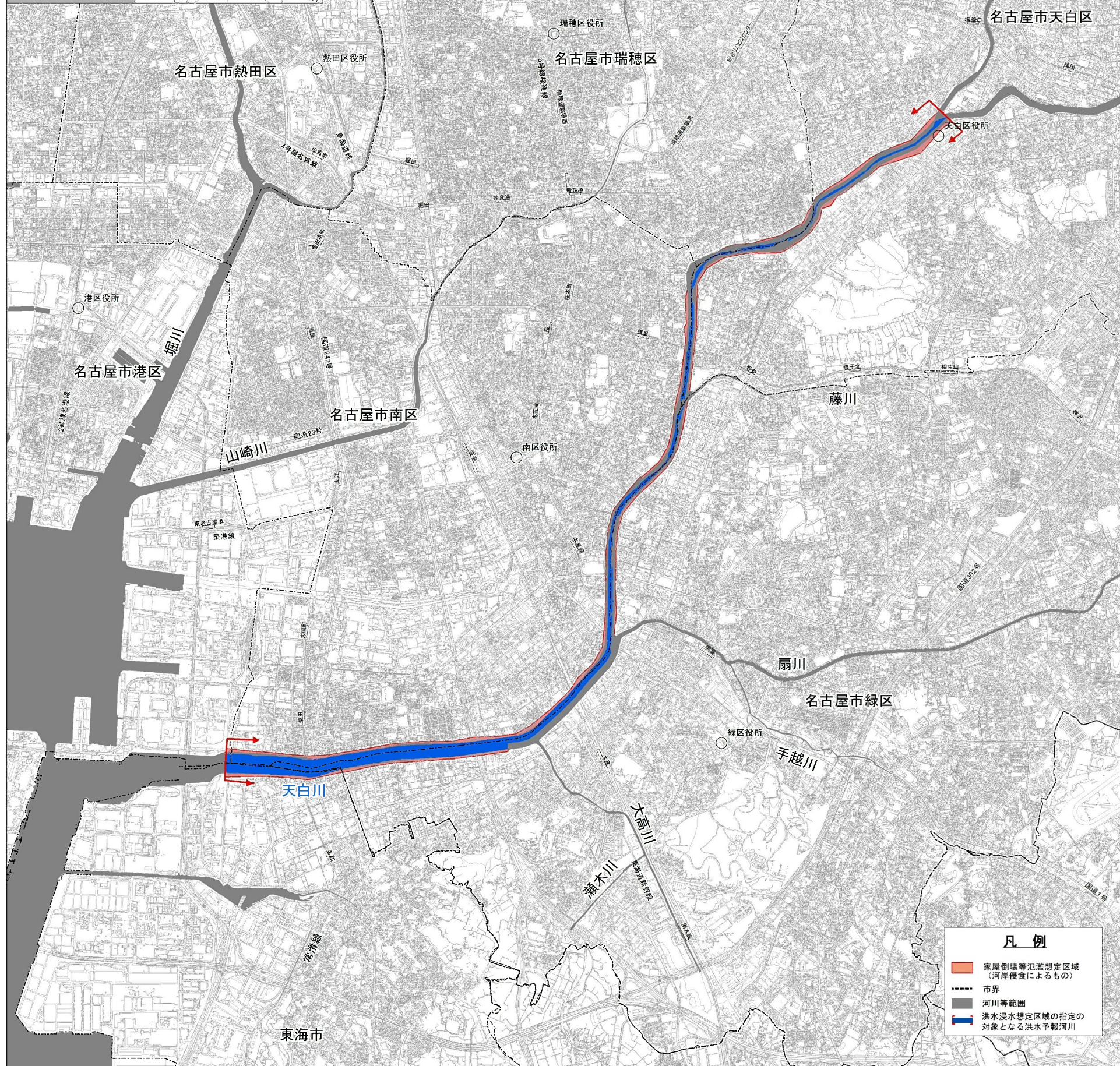



# 天白川水系 天白川 洪水浸水想定区域図 (家屋倒壊等氾濫想定区域(河岸侵食))

位置図



名古屋市千種区



**凡例**

- 家屋倒壊等氾濫想定区域 (河岸侵食によるもの)
- 市界
- 河川等範囲
- 洪水浸水想定区域の指定の対象となる洪水予報河川

- 1. 説明文**
- (1) この図は、天白川水系天白川の洪水予報区間(図中 ■ の区間)について、家屋倒壊等をもたらすような氾濫の発生が想定される区域(家屋倒壊等氾濫想定区域)を表示した図面です。
  - (2) この家屋倒壊等氾濫想定区域は、現在の天白川の整備状況を踏まえて、想定最大規模降雨に伴う洪水により、天白川の河岸の侵食幅を予測したものであり、侵食された場合における、家屋の倒壊、流出等の危険性がある区域の目安を示すものです。
- 2. 基本事項等**
- |                 |                                    |
|-----------------|------------------------------------|
| (1) 作成主体        | 愛知県                                |
| (2) 公表年月日       | 令和元年 8 月 30 日                      |
| (3) 対象となる洪水予報河川 | 天白川水系天白川 (洪水予報区間)                  |
| (4) 算出の前提となる降雨  | 補田川合流点から河口まで 天白川流域の 24 時間総雨量 774mm |
| (5) 関係市         | 名古屋市、東海市                           |

0 300 600 1,200 1,800 2,400 3,000 m S=1:20,000

この成果は、中部技術事務所長の承認を得て、同事務所作成の航空レーザー測量成果(オリジナルデータ、オルソフォトデータ、グリッドデータ、グラウンドデータ)を使用したものです。(承認番号:平成30年6月11日付国部整中環共第7号)  
この地図は、国土地理院長の承認を得て、同院発行の電子地形図25000を複製したものである。(承認番号 令元情複、第491号)