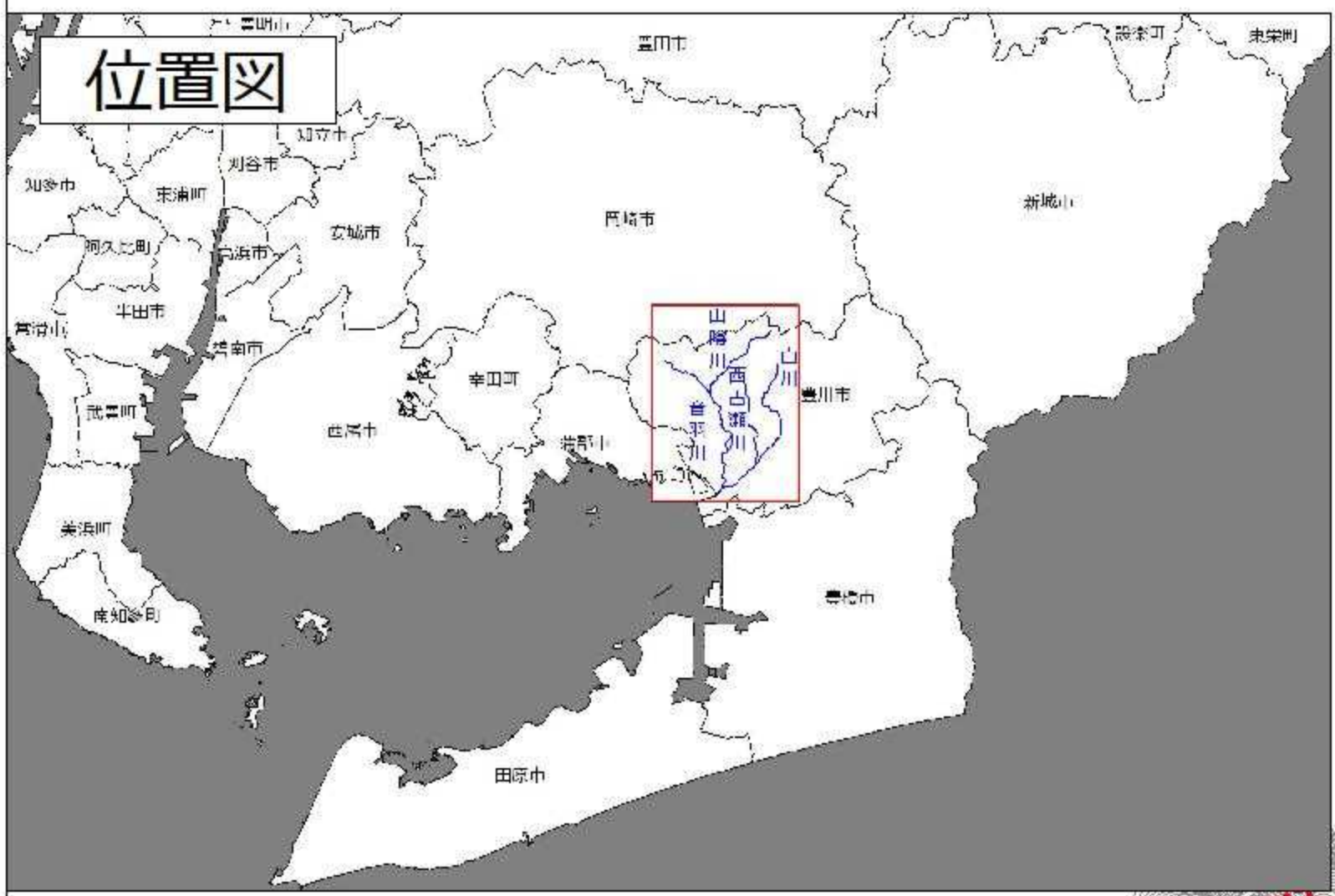
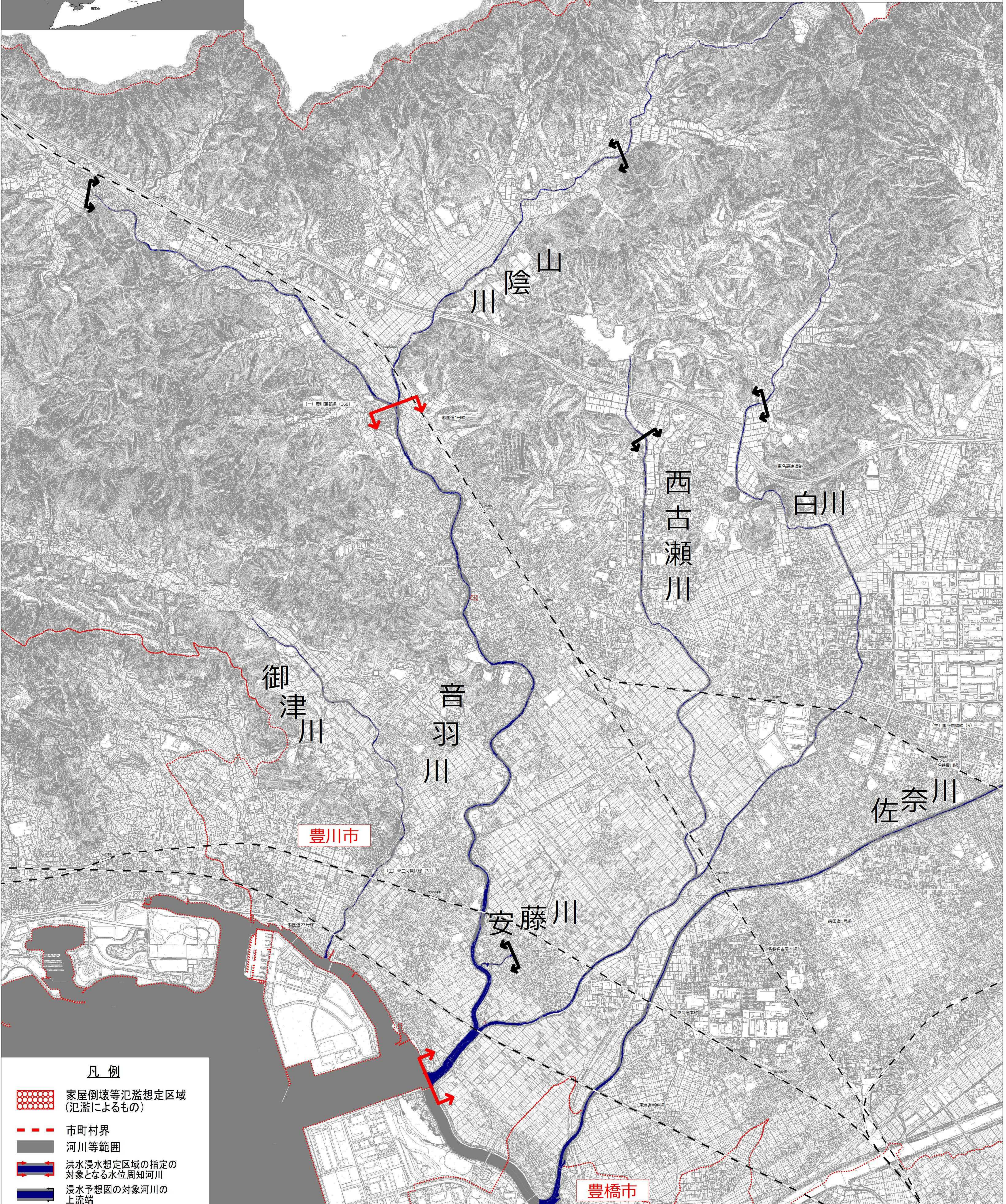


音羽川水系音羽川流域浸水予想図 (家屋倒壊等氾濫想定区域(氾濫流))




1. 説明文
- (1) この図は、音羽川水系音羽川をはじめとする対象河川について、想定最大規模降雨に伴う洪水による家屋倒壊等をもたらすような氾濫の発生が想定される区域（家屋倒壊等氾濫想定区域）を表示した図面です。
 - (2) この家屋倒壊等氾濫想定区域は、現在の整備状況を踏まえて、対象河川が氾濫した場合の氾濫流の状況をシミュレーションにより予測したものです。この区域の境界は厳密ではなく目安を示すものです。
2. 基本事項等
- (1) 作成主体 : 愛知県
 - (2) 公表年月日 : 令和2年4月10日
 - (3) 対象河川 : 音羽川水系音羽川、白川、西古瀬川、山陰川、安藤川
 - (4) 算出の前提となる降雨 : 音羽川流域の24時間総雨量777mm
 - (5) 関係市町村 : 豊川市



凡例

- 家屋倒壊等氾濫想定区域 (氾濫によるもの)
- 市町村界
- 河川等範囲
- 洪水浸水想定区域の指定の対象となる水位周知河川
- 浸水予想図の対象河川の上流端



「この成果は、中部技術事務所長の承認を得て、同事務所作成の航空レーザー測量成果（オリジナルデータ、オルソフォトデータ、グリッドデータ）を使用したものです。（承認番号：平成31年4月24日付国部整中環共第7号）」
 「この地図は、東三河広域連合長の承認を得て、同連合発行の都市計画基本図を使用して作成したものである。（承認番号）31東三都（測）第1-6号」