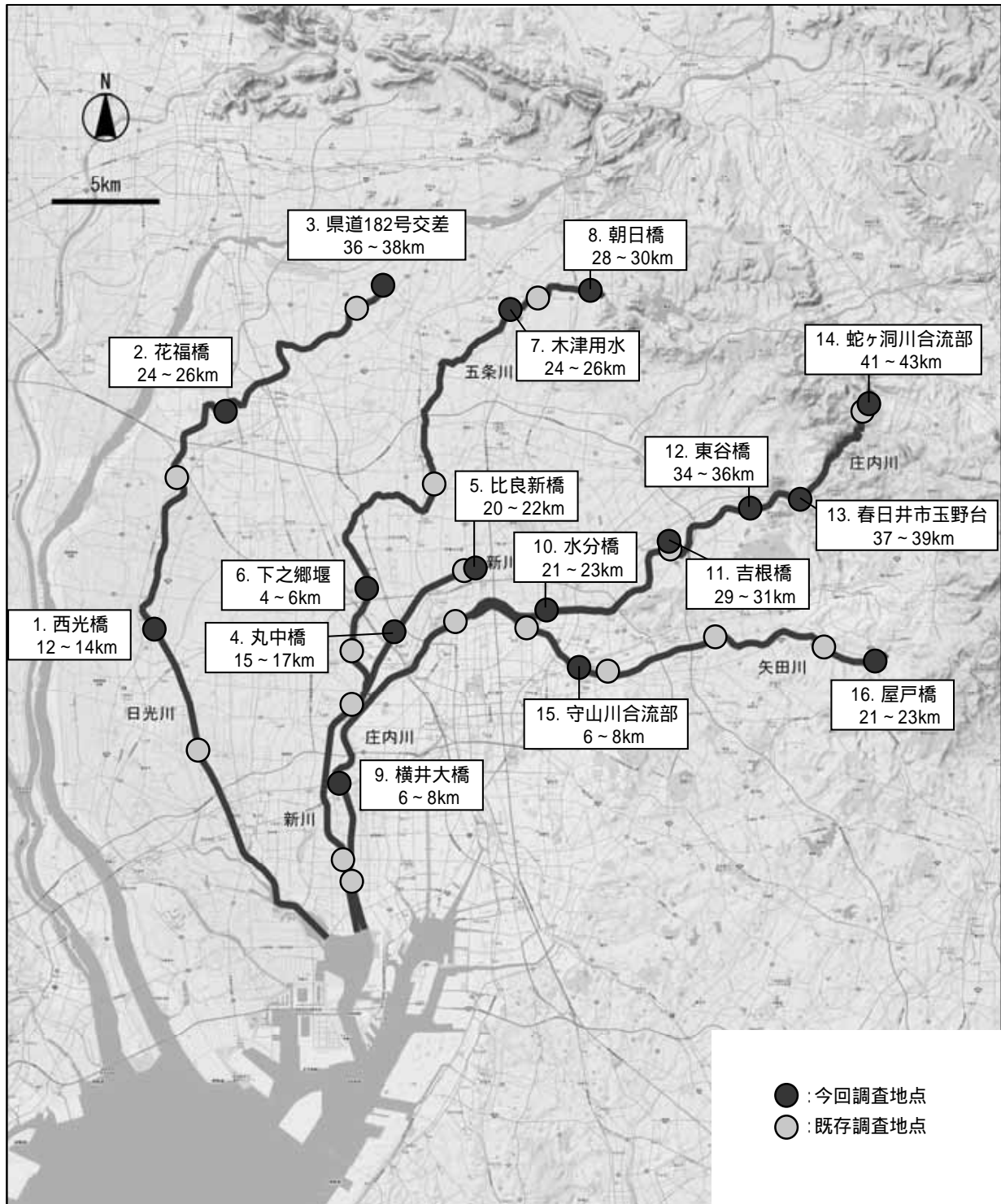


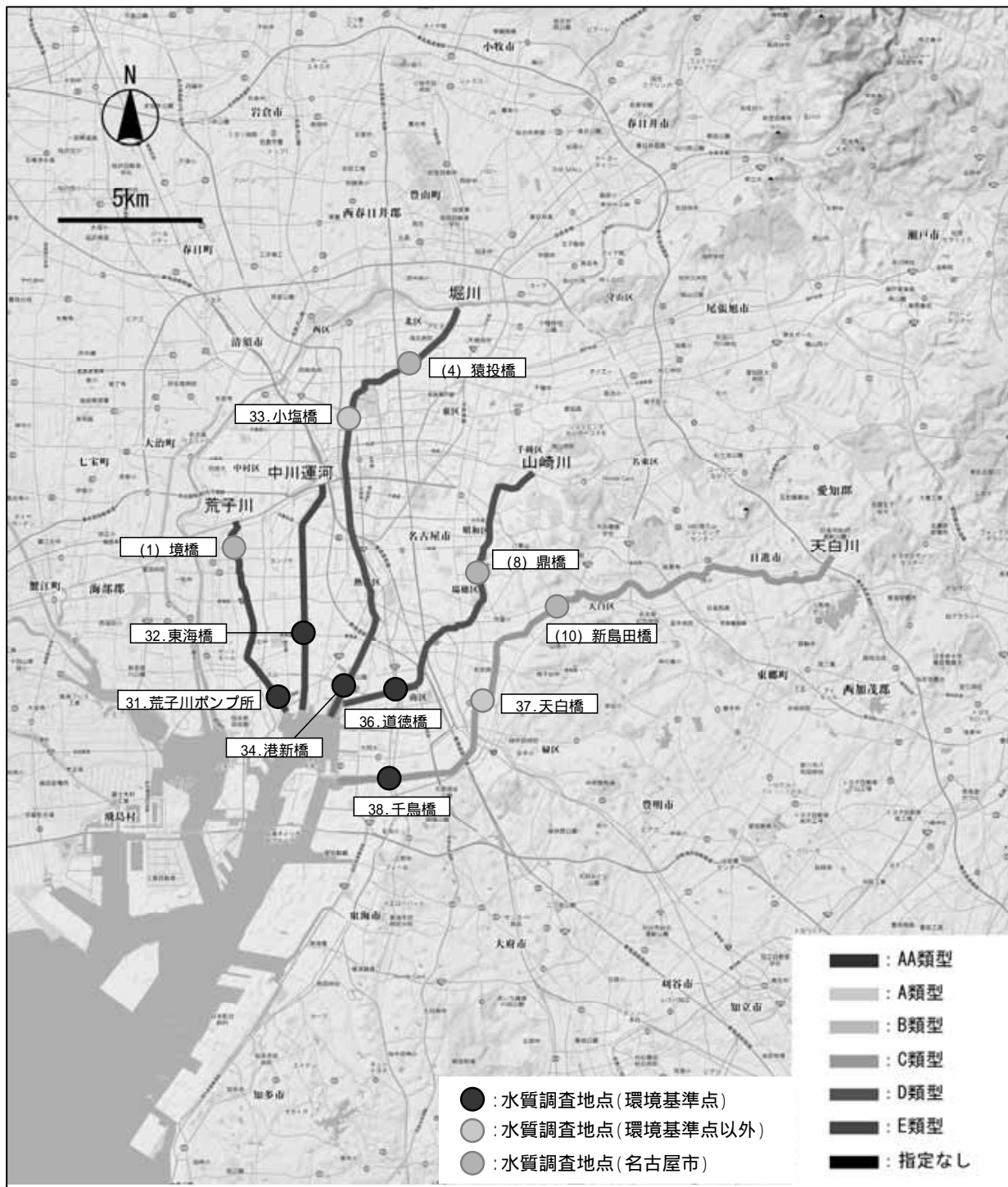
注：地図は基礎調査を実施した年度の地図を使用

庄内川等水域における公共用水域水質調査地点



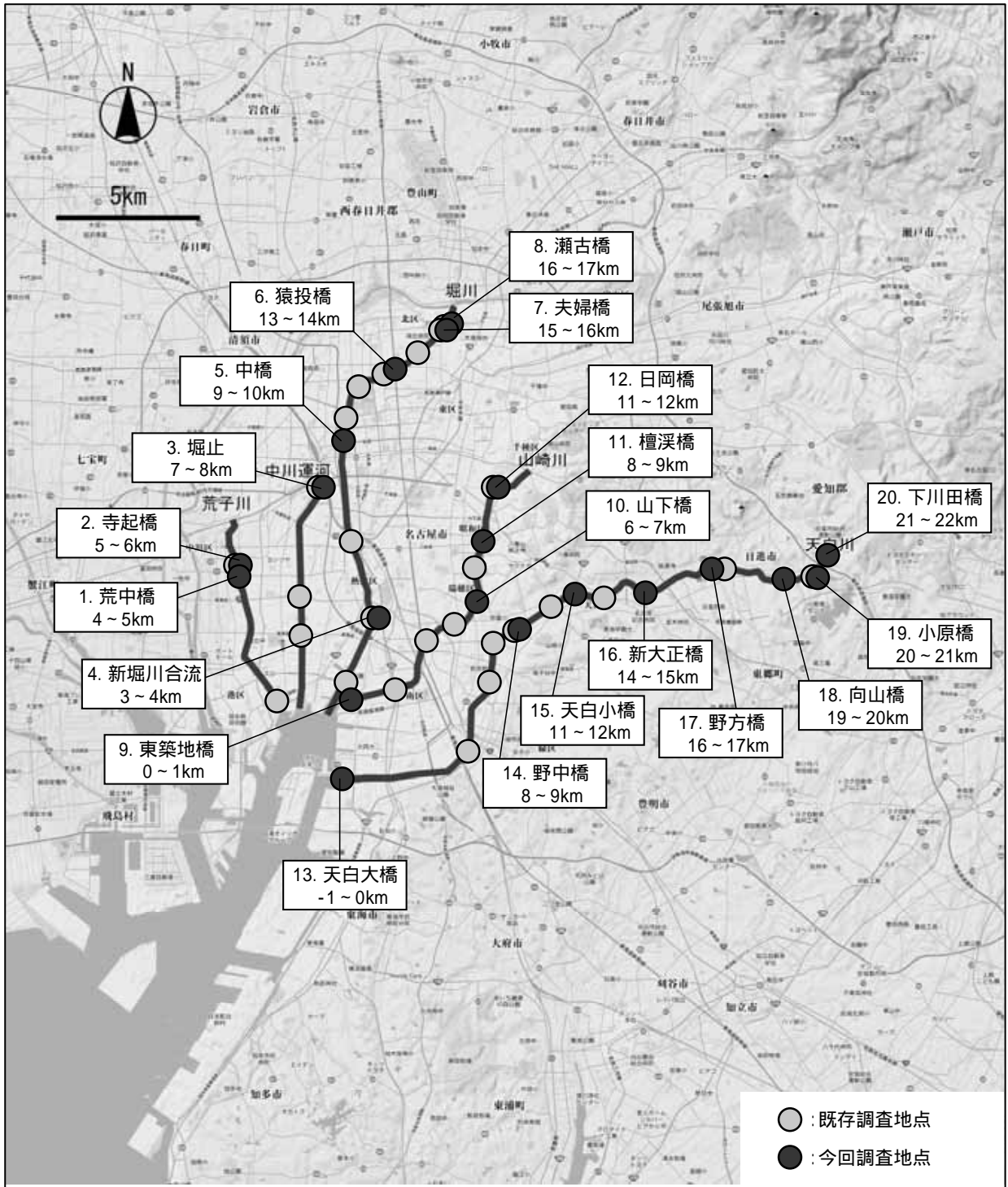
注：地図は基礎調査を実施した年度の地図を使用

庄内川等水域における水生生物調査地点



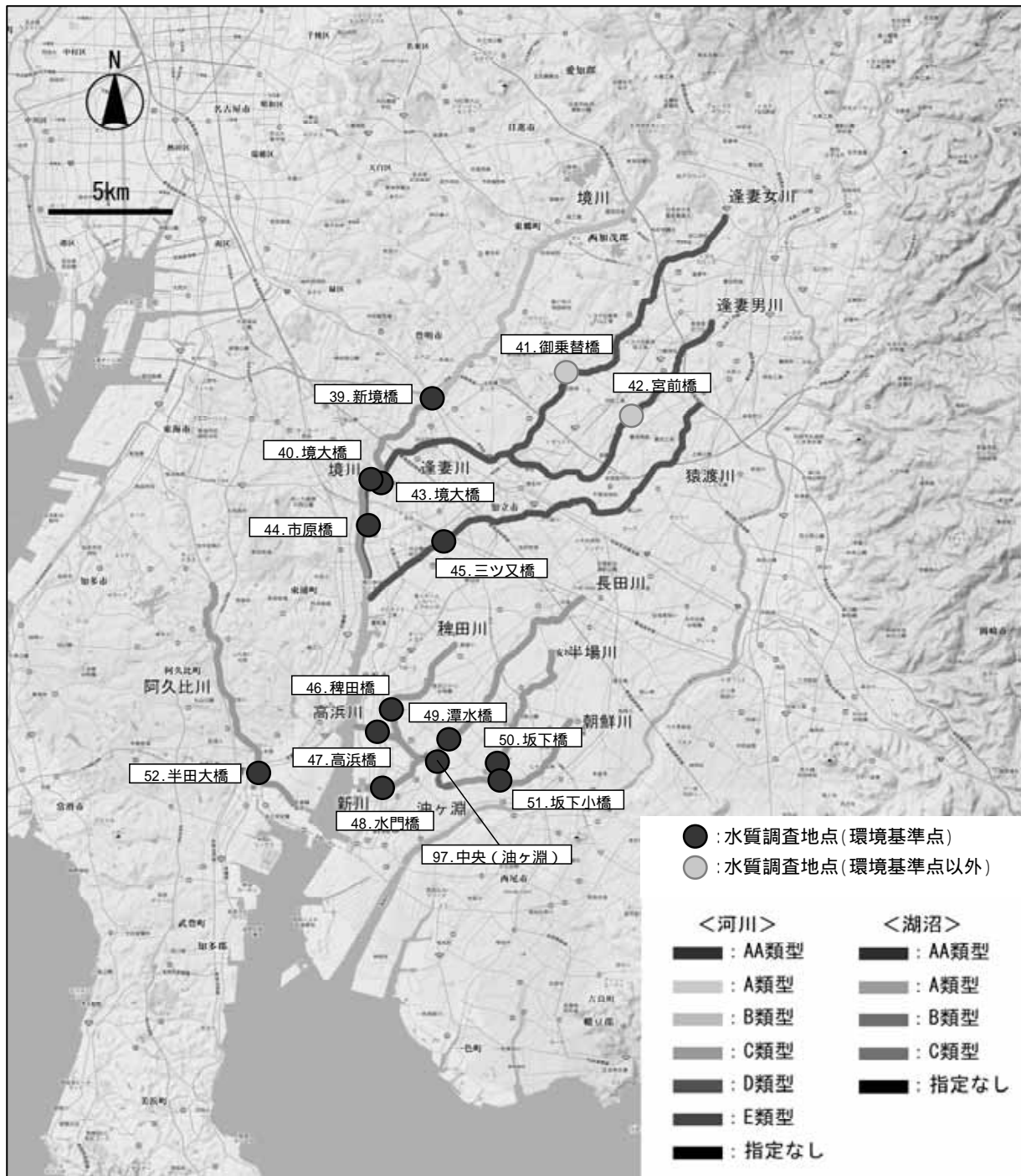
注：地図は基礎調査を実施した年度の地図を使用

名古屋市内水域における公共用水域水質調査地点



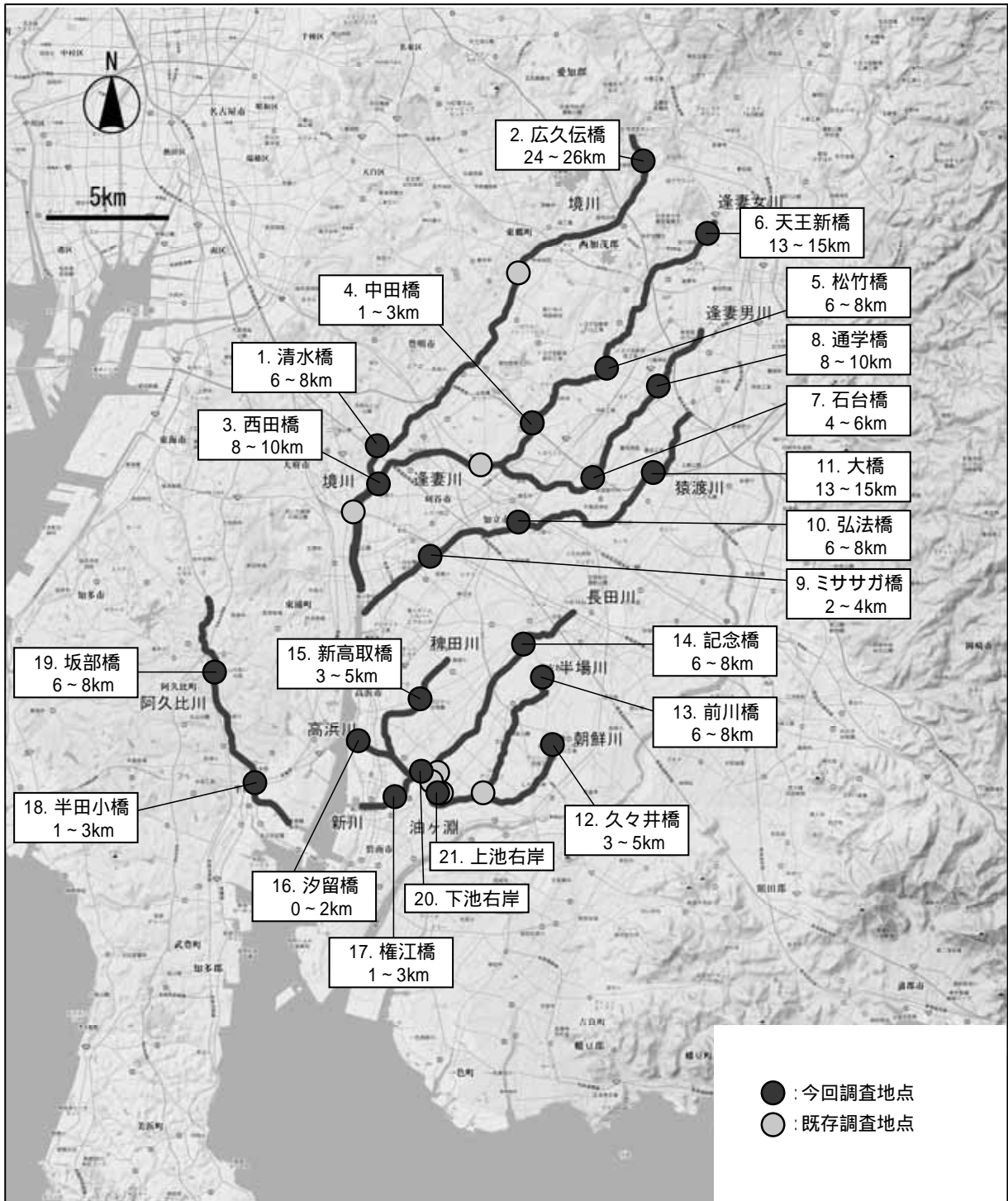
注：地図は基礎調査を実施した年度の地図を使用

名古屋市内水域における水生生物調査地点



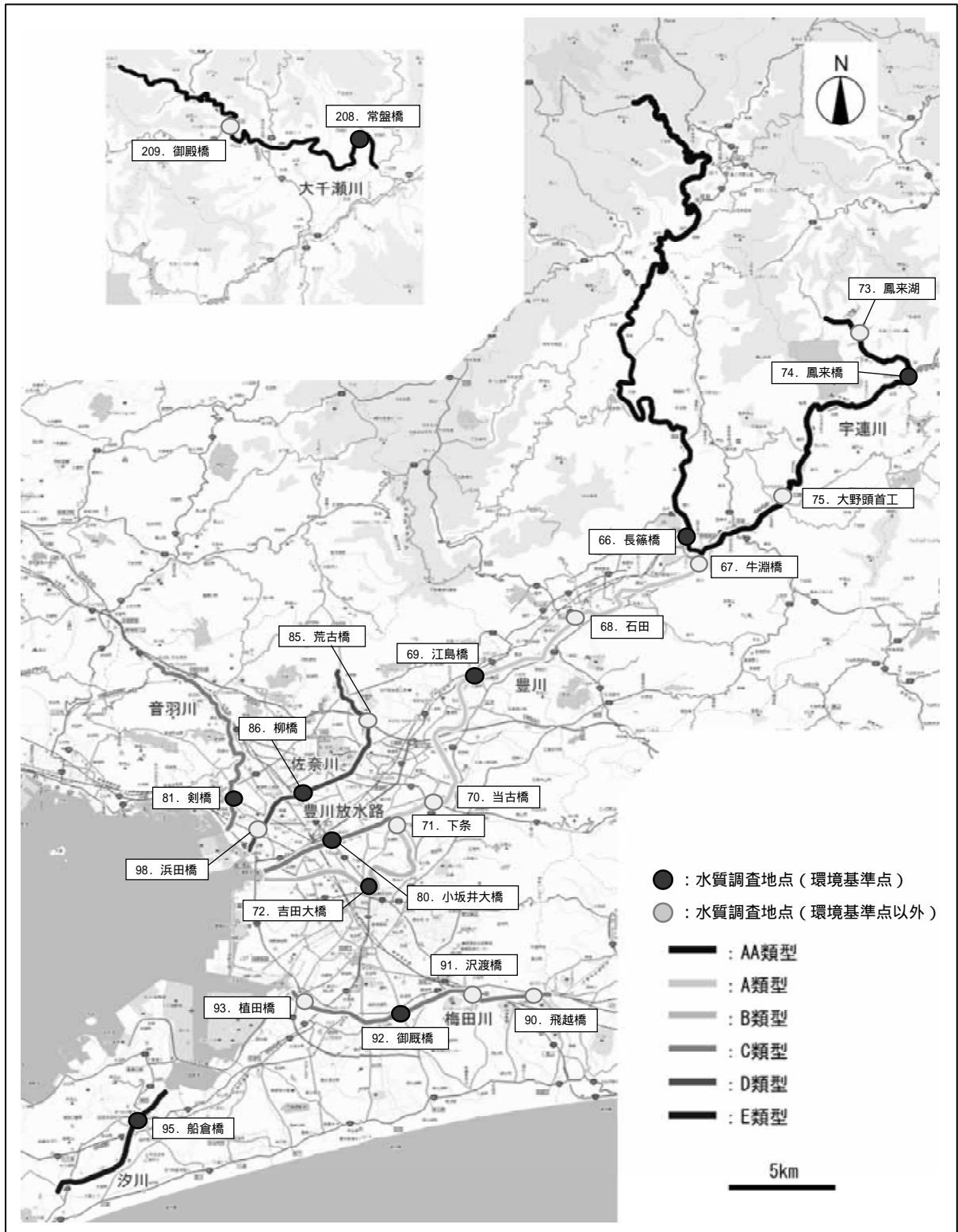
注：地図は基礎調査を実施した年度の地図を使用

境川水域における公共用水域水質調査地点



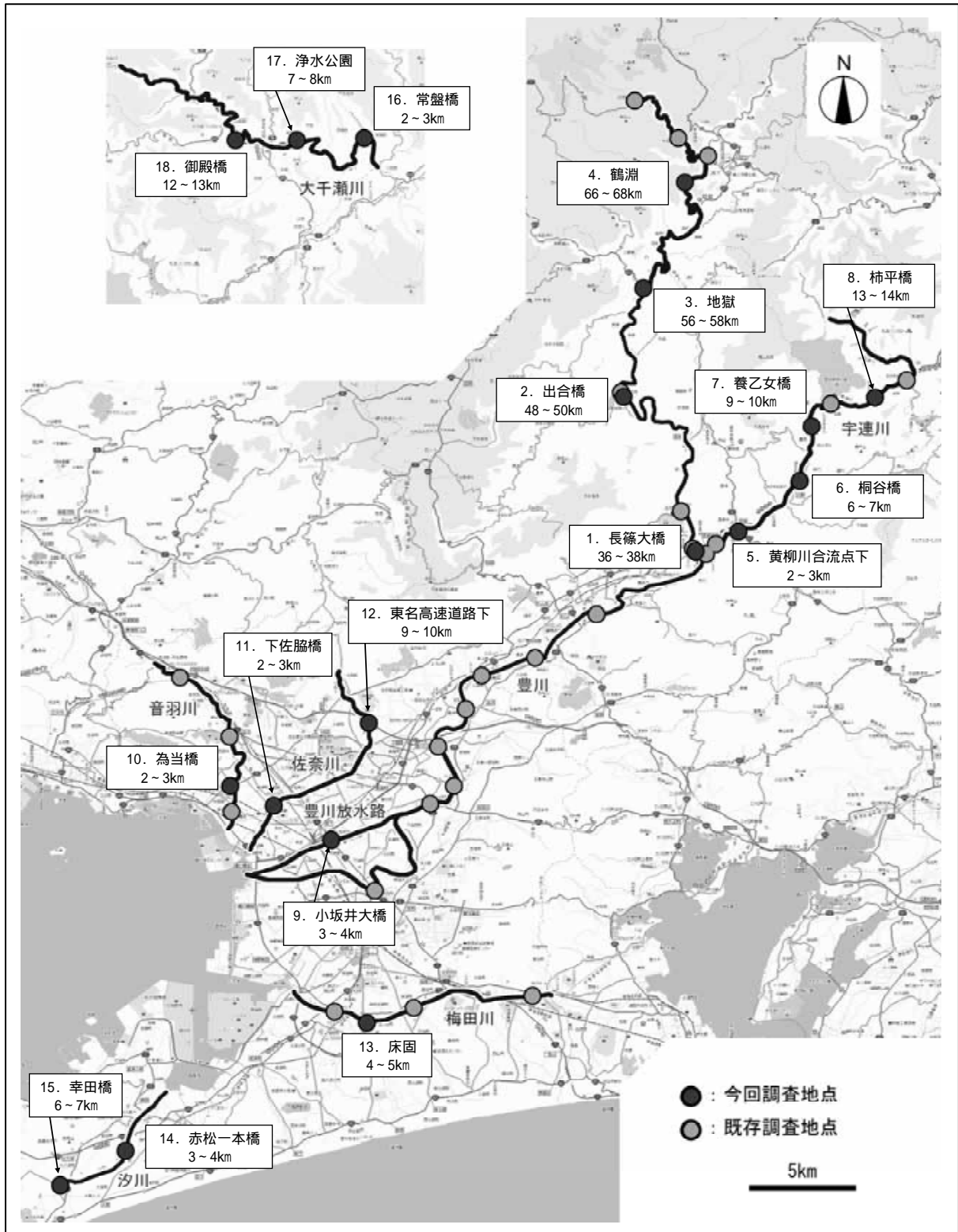
注：地図は基礎調査を実施した年度の地図を使用

境川水域における水生生物調査地点



注：地図は基礎調査を実施した年度の地図を使用

豊川等水域及び天竜川水域における公共用水域水質調査地点



注：地図は基礎調査を実施した年度の地図を使用

豊川等水域及び天竜川水域における水生生物調査地点