

農業農村多面的機能支払事業 令和2年度の実績

農林基盤局農地部農地計画課



目次

- 1 農業農村多面的機能支払事業の概要
- 2 令和2年度の農地維持支払の取組
- 3 令和2年度の資源向上支払の取組

1 農業農村 多面的機能支払事業の概要

日本型直接支払制度

- ① 多面的機能支払（農業農村多面的機能支払事業）
農地、農業用水等の保全・管理のための共同活動を支援

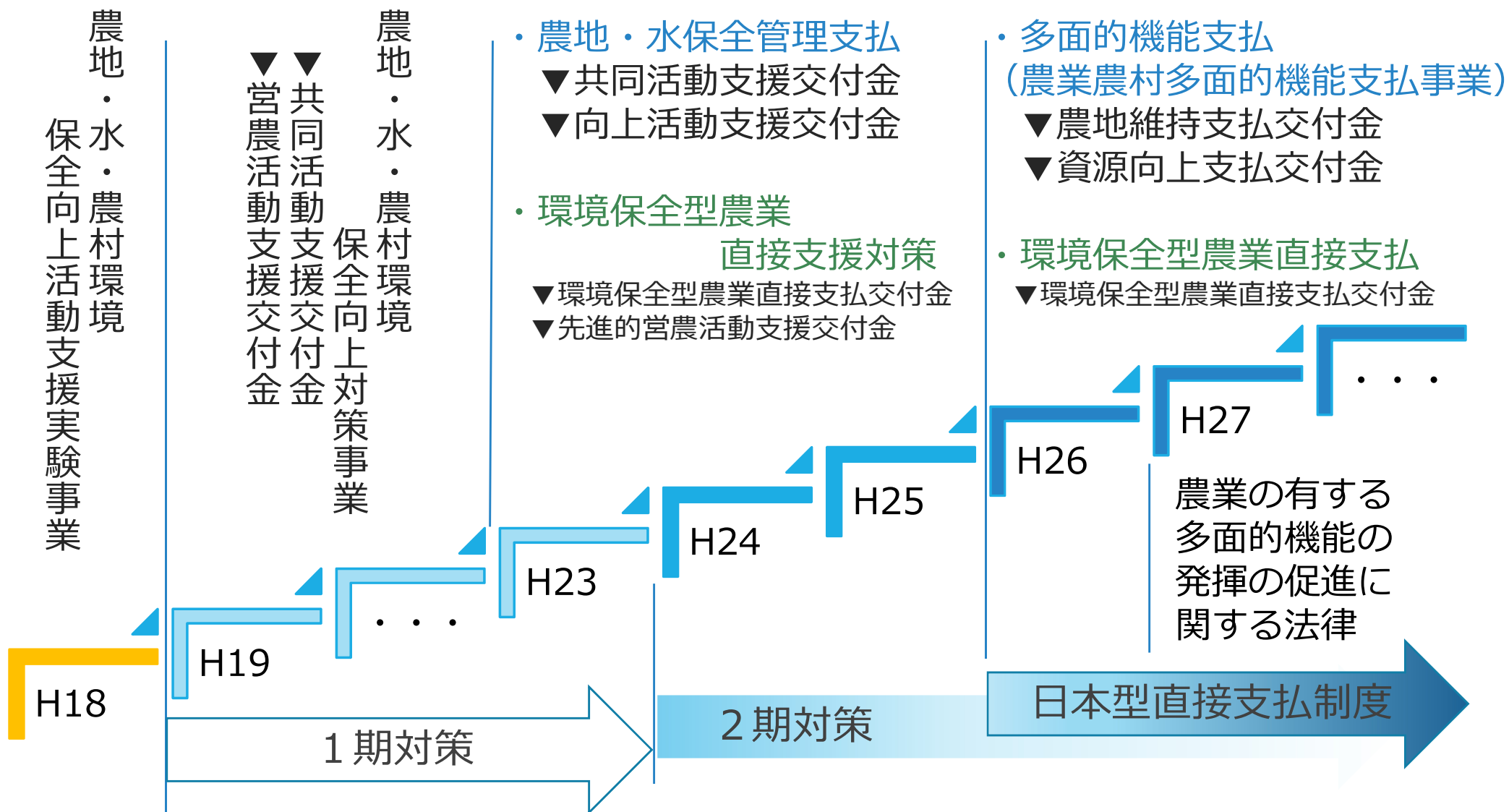
農地維持支払

資源向上支払

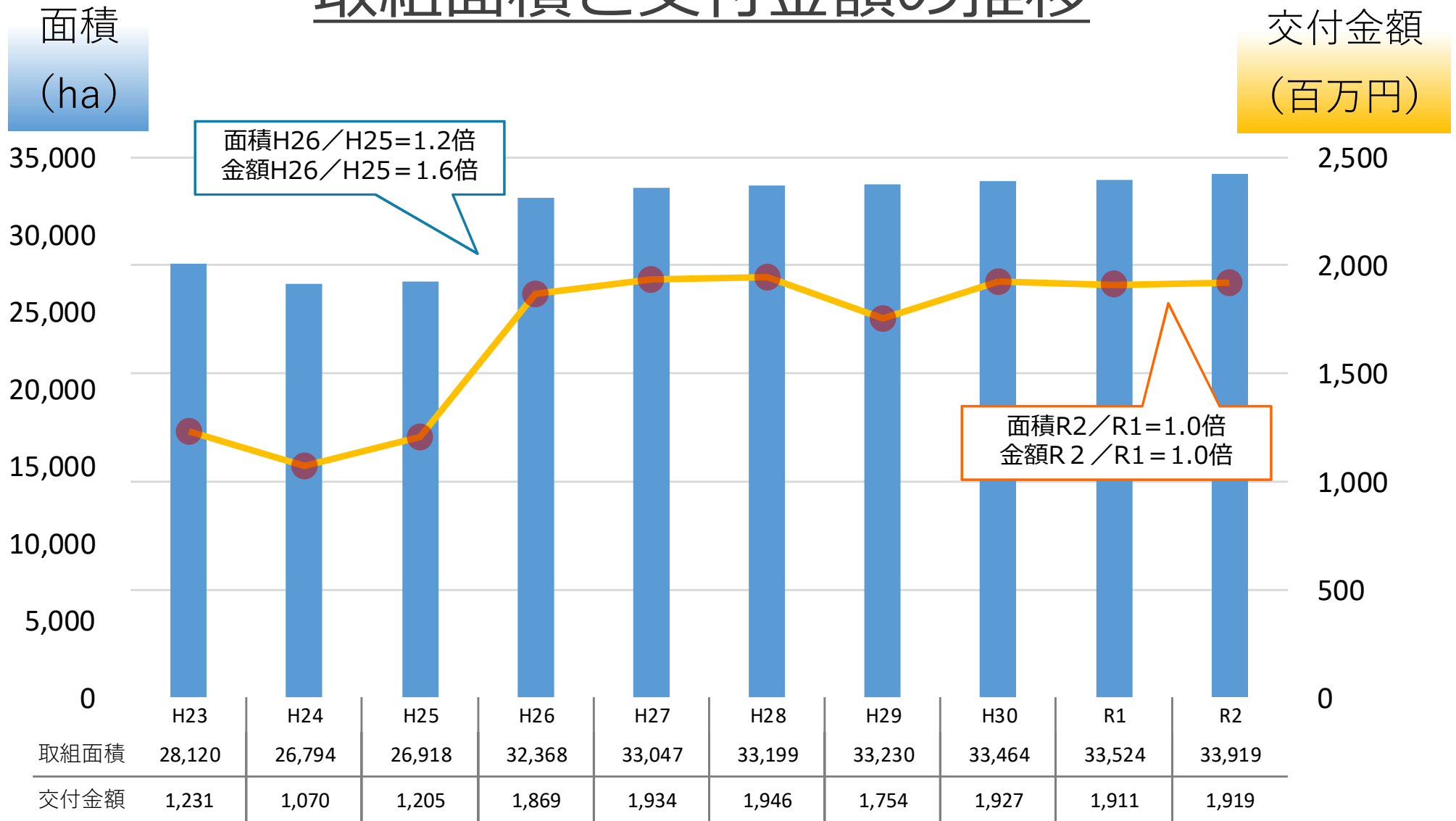
② 中山間地域等直接支払

③ 環境保全型農業直接支払

農業農村多面的機能支払事業の経緯



取組面積と交付金額の推移



令和2年度の実施状況

	取組組織数		取組市町村数	農振農用地	取組面積				カバー率
		うち広域活動組織		R1.12.31 ha	田 ha	畑 ha	草地 ha		
全国計※1	26,618	947	1,437	4,153,900	2,274,027	1,424,368	539,633	310,026	54.7%
愛知県	406	21	44	58,021	33,919	22,104	11,797	18	58.5%
尾張地域	17	0	8	2,509	494	438	56	0	19.7%
一宮地域	28	2	4	6,211	3,124	1,793	1,331	0	50.3%
海部地域	40	4	6	5,942	4,065	3,608	449	8	68.4%
知多地域	50	1	10	7,855	3,660	2,199	1,452	9	46.6%
西三河地域	83	2	7	8,931	6,804	5,681	1,123	0	76.2%
西尾幡豆地域	10	6	1	4,314	4,207	3,005	1,202	0	97.5%
豊田加茂地域	77	2	1	5,676	2,549	2,260	289	0	44.9%
新城設楽地域	33	0	3	2,396	618	512	105	1	25.8%
東三河地域	68	4	4	14,187	8,398	2,608	5,790	0	59.2%
R1	409	20	43	58,500	33,524	22,003	11,503	18	57.3%
増減R2-R1	△ 3	1	1	△ 479	395	101	294	0	

※1: 全国計は令和2年8月公表の「令和元年度多面的機能支払交付金の実施状況」(農村振興局)より

※2: 愛知県のカバー率の母数となる農振農用地面積はR1.12.31現在(農業振興課調べ)

※農村振興局の実施状況公表は例年8月頃

(参考)

活動組織の認定年度別内訳

認定(再認定)年度	H28	H29	H30	R1	R2	計
組織数	6	241	7	124	28	406

活動への延べ参加者数

(単位:人)

年度	H28	H29	H30	R1	R2
農業者	226,963	226,184	222,438	211,705	168,862
非農業者	258,161	256,169	249,913	276,160	148,722
計	485,124	482,353	472,351	487,865	317,584

2 令和2年度の 農地維持支払の取組

1) 地域資源の基礎的な保全活動



2) 地域資源の適切な保全管理のための推進活動

農村の構造変化に対応した
保全管理の目標の設定

保全管理の内容
や方向の設定

推進活動
の実践

地域資源保全管理
構想の策定

1) 地域資源の基礎的な保全活動

農地維持支払により保全管理する施設

	水路 (km)	農道 (km)	ため池 (箇所)
愛知県	11,246	9,278	510
尾張地域	192	133	26
一宮地域	709	1,239	0
海部地域	1,509	1,165	0
知多地域	1,201	1,209	154
西三河地域	2,583	1,410	93
西尾幡豆地域	1,222	1,136	10
豊田加茂地域	1,054	600	51
新城設楽地域	289	187	9
東三河地域	2,487	2,199	167

2) 地域資源の適切な保全管理のための推進活動

活動組織の自己評価・市町村評価

- ✓ 5カ年の活動期間のうち、2年目と4年目の組織を対象に実施

認定(再認定)年度	H28	H29	H30	R1	R2	計
組織数	6	241	7	124	28	406

令和2年度の対象：2年目 = 令和元年度認定組織
4年目 = 平成29年度認定組織

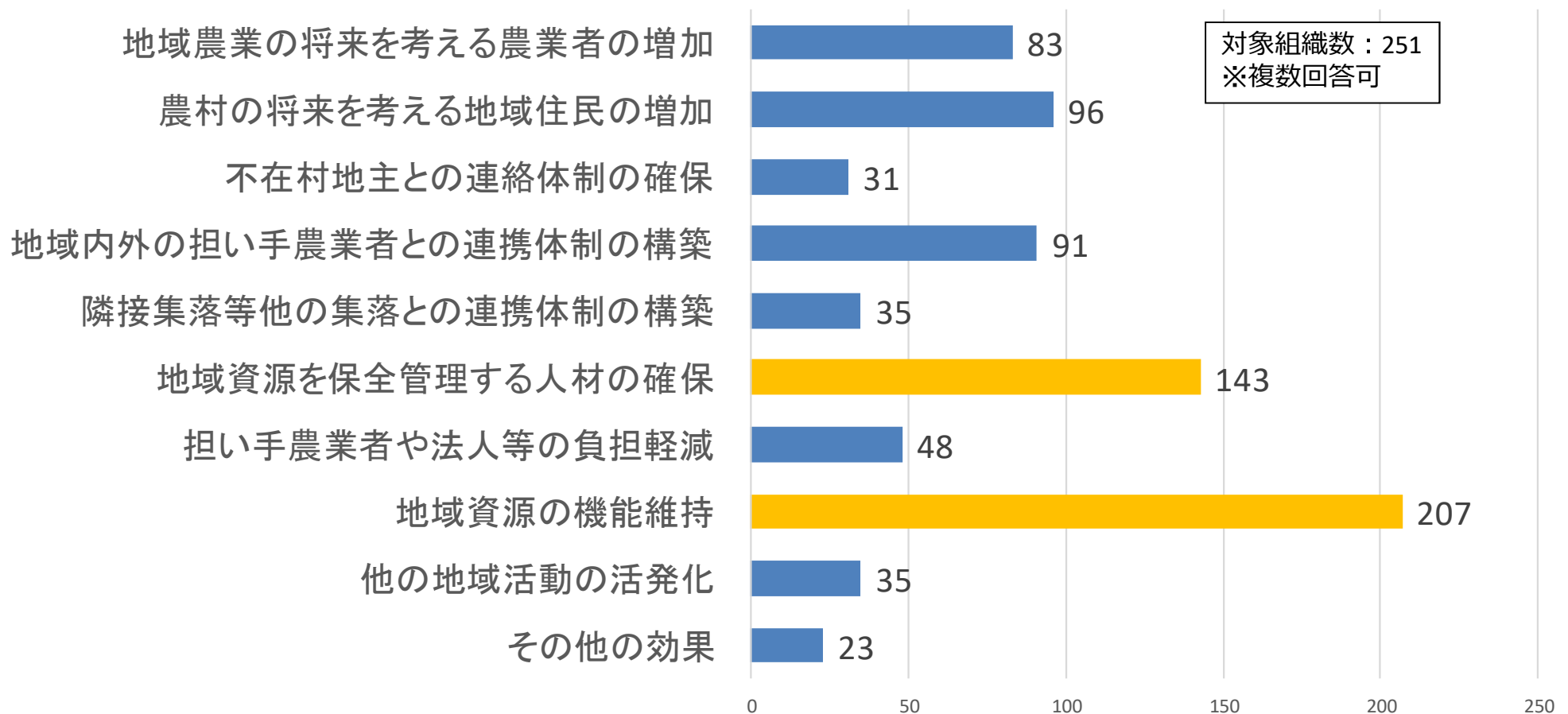
※過去に4年目評価を実施済みの組織は、2回目の評価は任意となる

241組織 + 124組織 = 365組織のうち251組織が実施

2) 地域資源の適切な保全管理のための推進活動

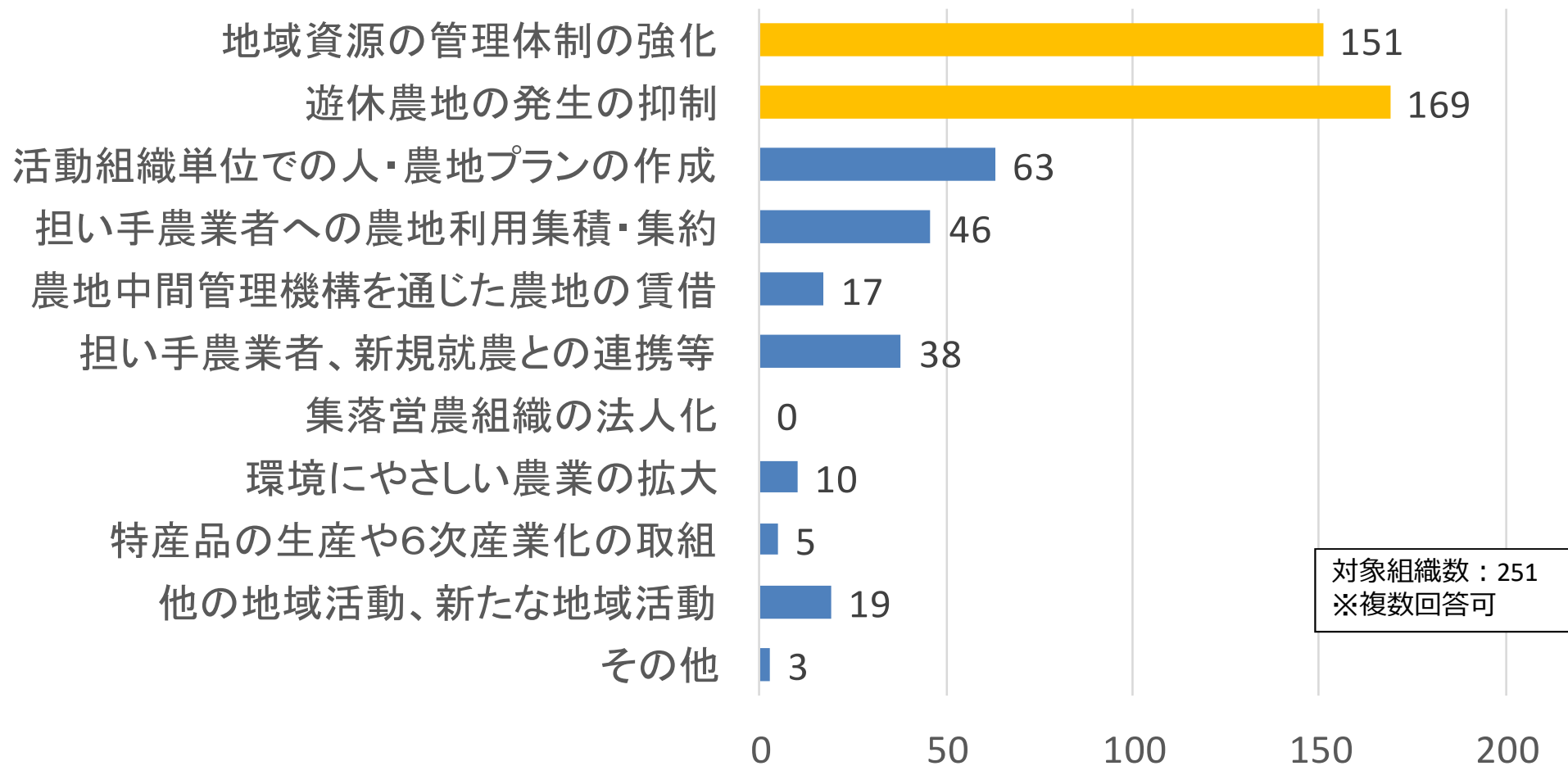
活動組織の自己評価

✓ 推進活動によって現れている効果又は現れる見込みのある効果



2) 地域資源の適切な保全管理のための推進活動

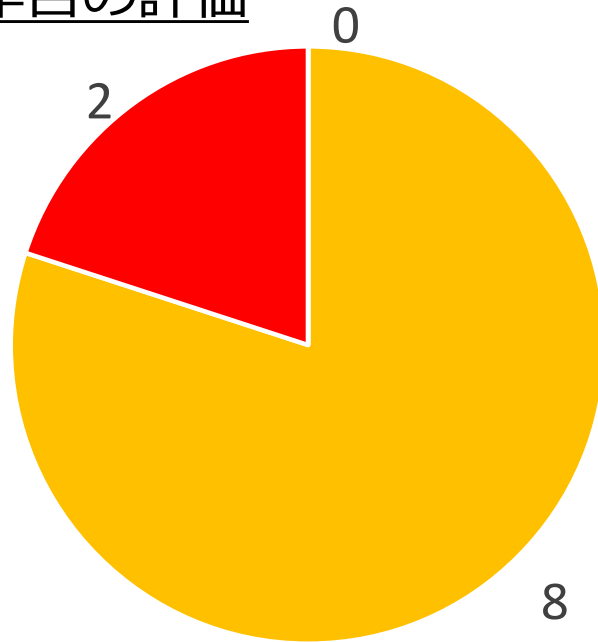
市町村の評価① 地域に現れている変化



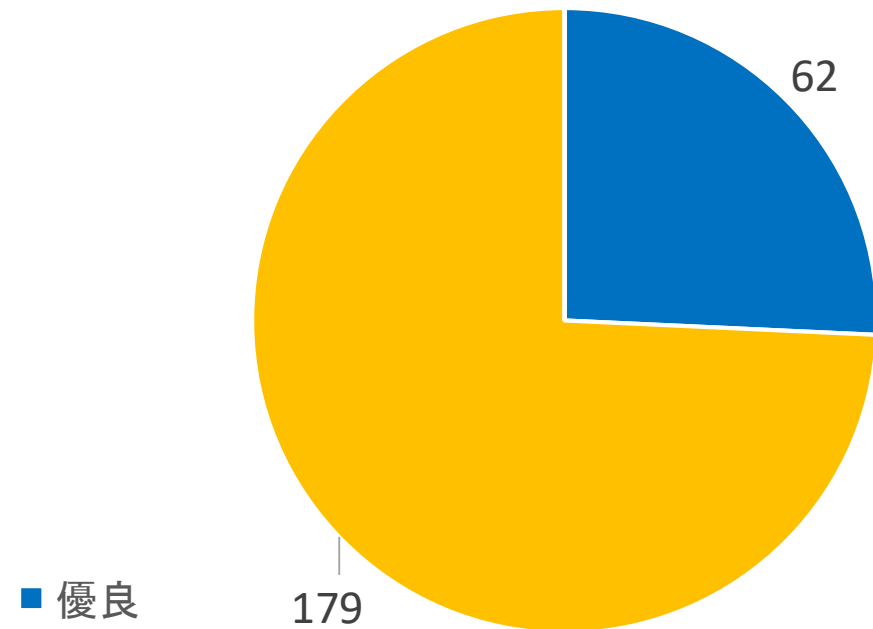
2) 地域資源の適切な保全管理のための推進活動

市町村の評価② 推進活動の評価

2年目の評価



4年目の評価



- 優良
- 適当
- フォローが必要
- 返還

3 令和2年度の 資源向上支払の取組

1) 地域資源の質的向上を図る共同活動

2) 施設の長寿命化のための活動

3) 組織の広域化・体制強化

資源向上支払

1) 地域資源の質的向上を図る共同活動

取組状況






	取組組織数		取組 市町村 数	取組面積			
		うち広域 活動組織		ha	田 ha	畑 ha	草地 ha
R2	339	19	43	30,057	20,196	9,852	9
R1	340	18	42	29,762	20,149	9,604	9
増減 R2-R1	△ 1	1	1	295			

1) 地域資源の質的向上を図る共同活動

① 施設の軽微な補修

計画策定	機能診断	実践活動(例)		研修(例)
				
年度計画の策定	施設の機能診断	水路のひび割れ補修	農道の部分補修	補修等に関する研修

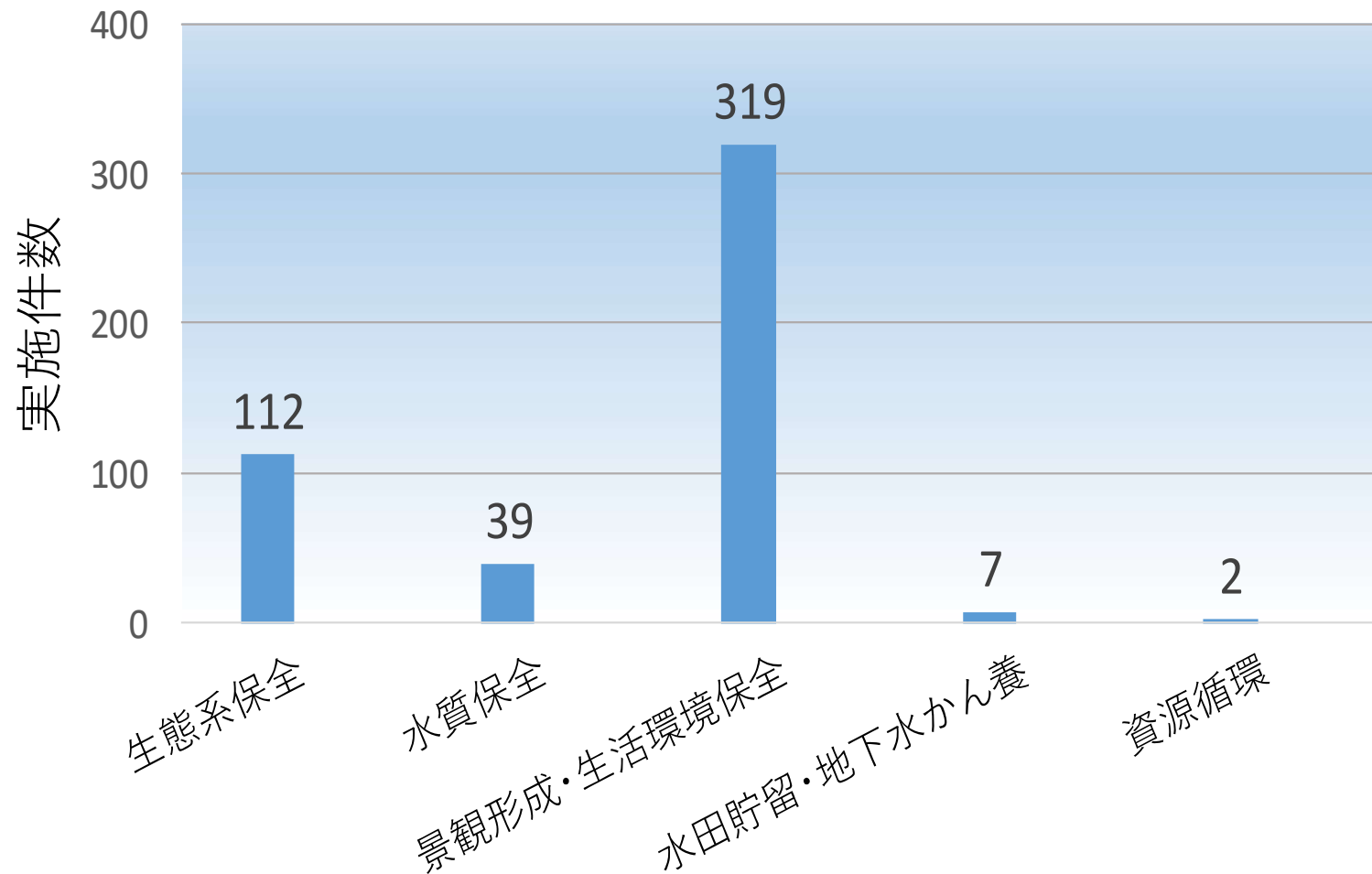
② 農村環境保全活動

計画策定	啓発・普及(例)	実践活動(例)		
				
年度計画の策定	地域住民との交流活動	水質調査	グリーンベルトの設置	植栽活動

③ 多面的機能の増進を図る活動

1) 地域資源の質的向上を図る共同活動

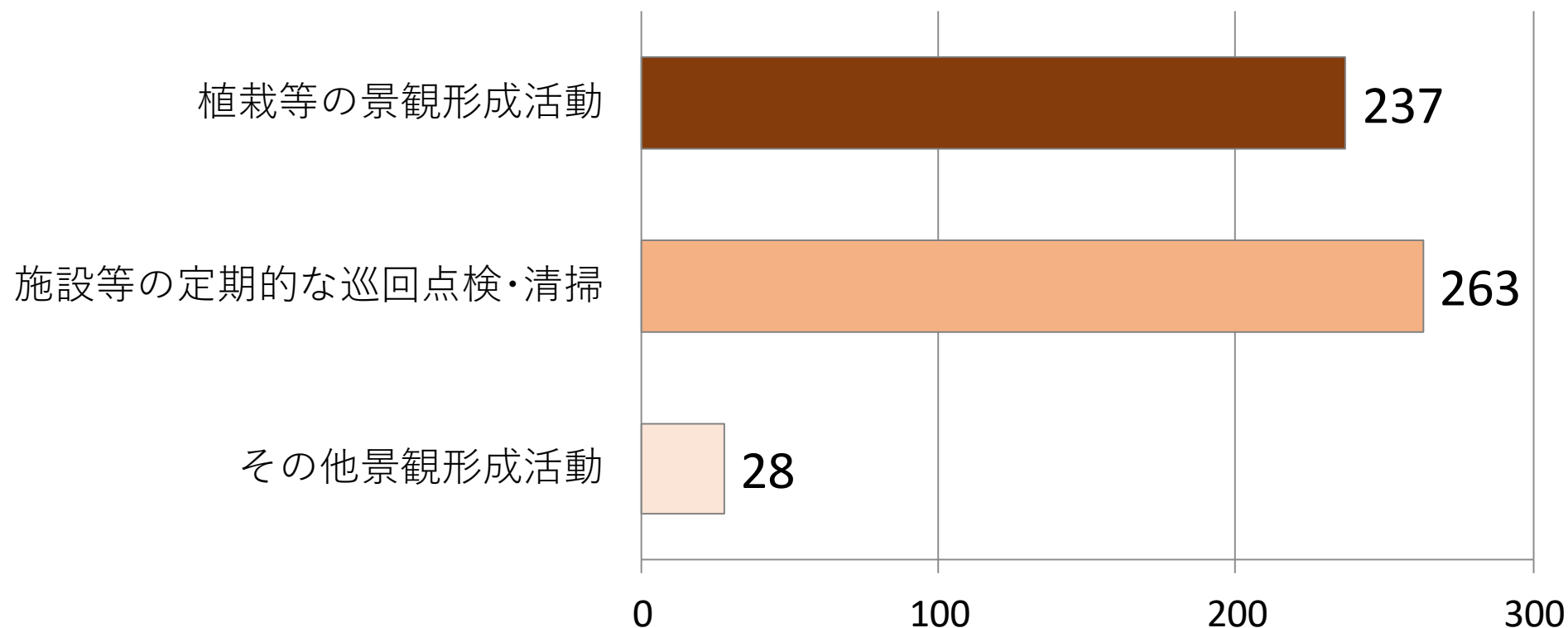
2) 農村環境保全活動



1) 地域資源の質的向上を図る共同活動

2) 農村環境保全活動

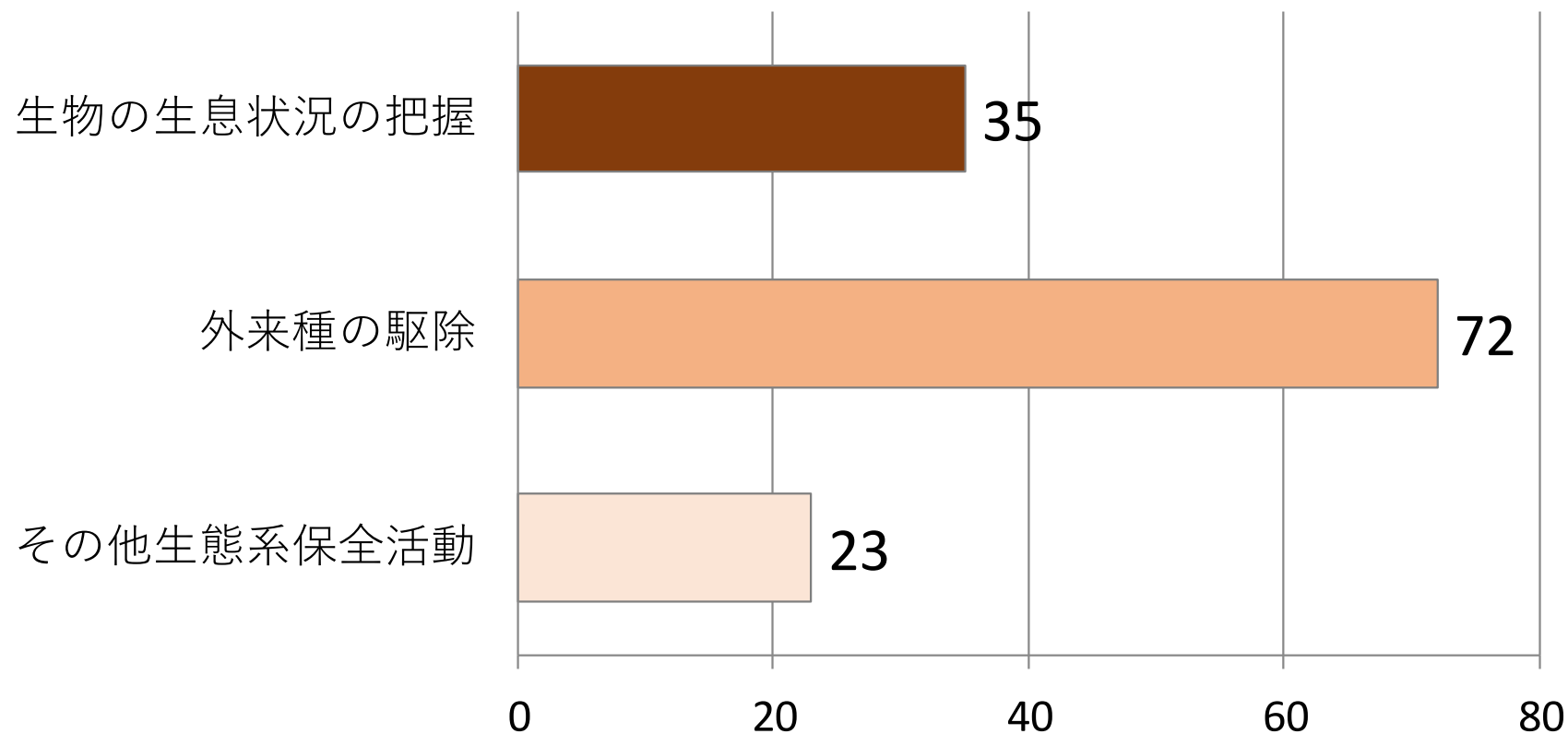
テーマ「景観形成・生活環境保全」内訳



1) 地域資源の質的向上を図る共同活動

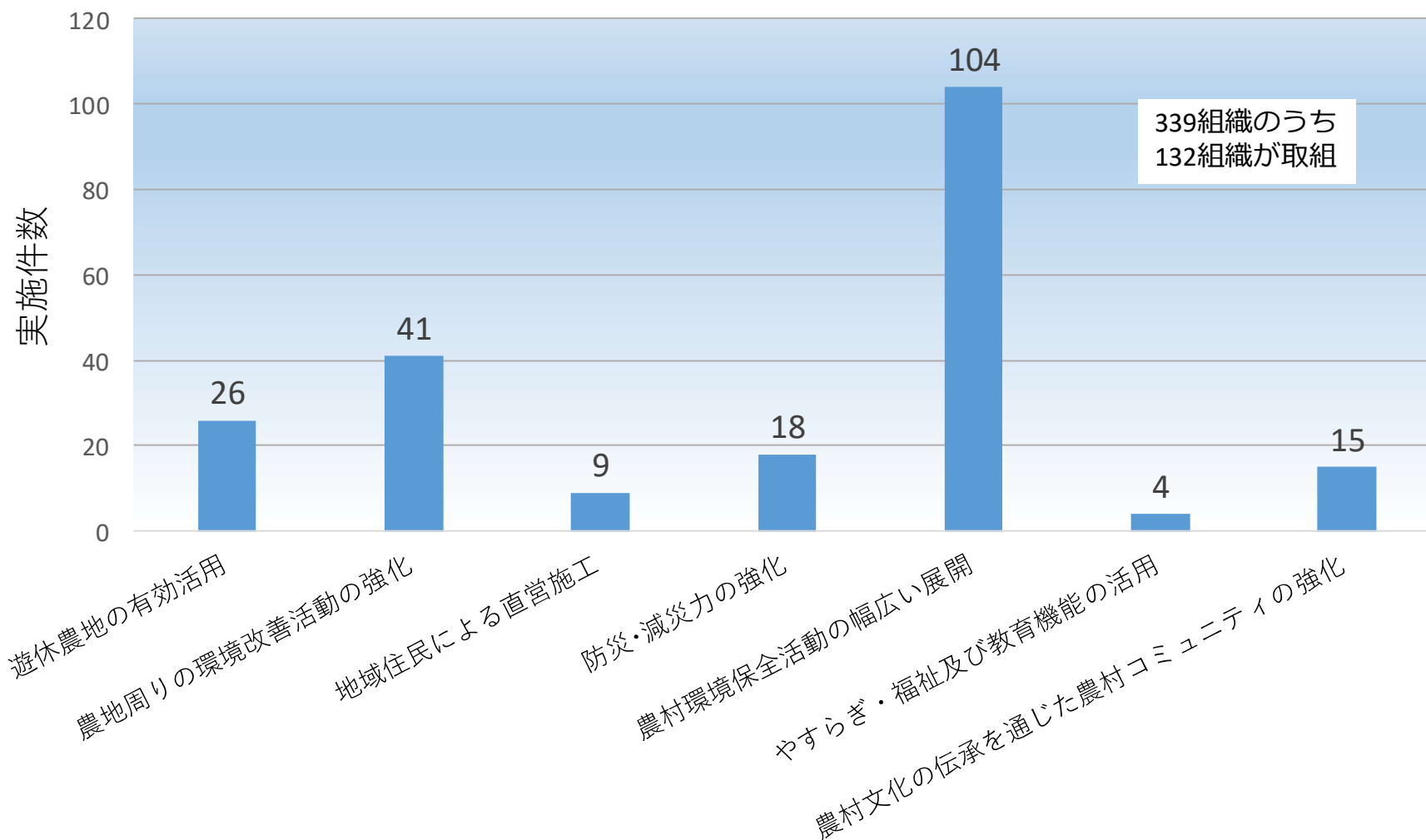
② 農村環境保全活動

テーマ「生態系保全」内訳



1) 地域資源の質的向上を図る共同活動

3 多面的機能の増進を図る活動

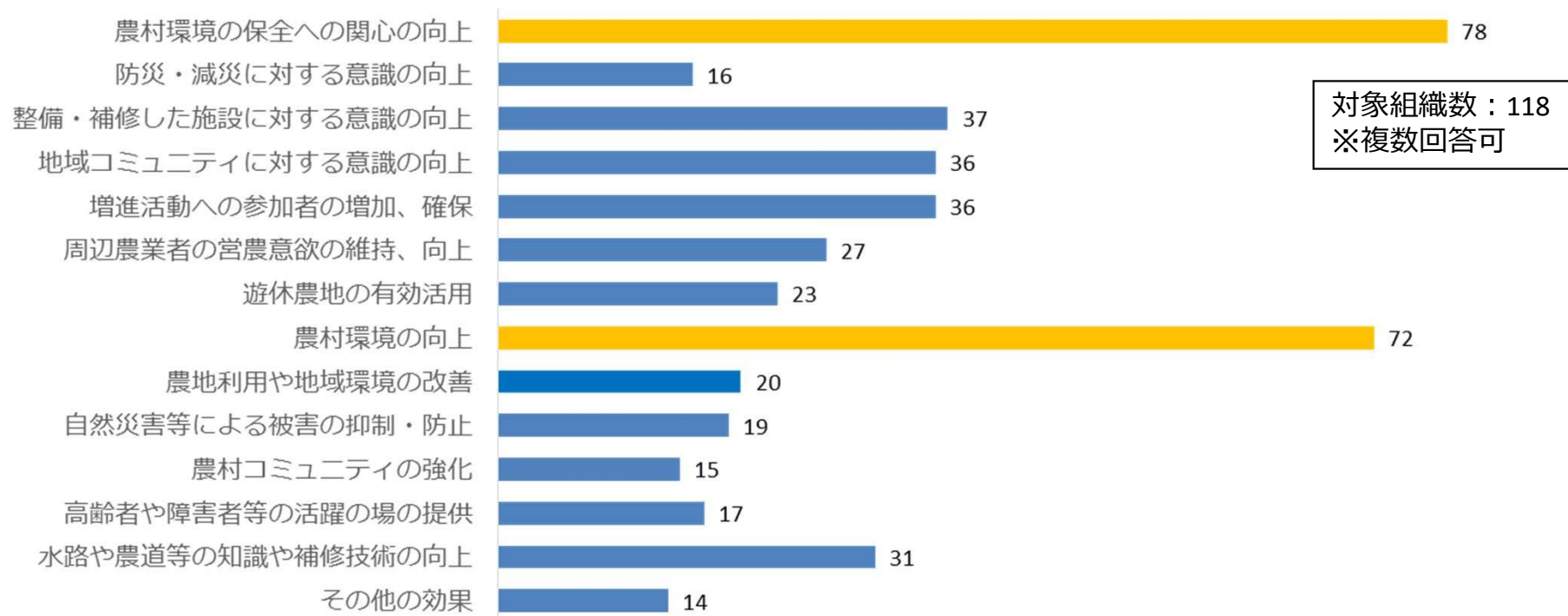


1) 地域資源の質的向上を図る共同活動

3 多面的機能の増進を図る活動

活動組織の自己評価

✓ 増進活動によって現れている効果又は現れる見込みのある効果

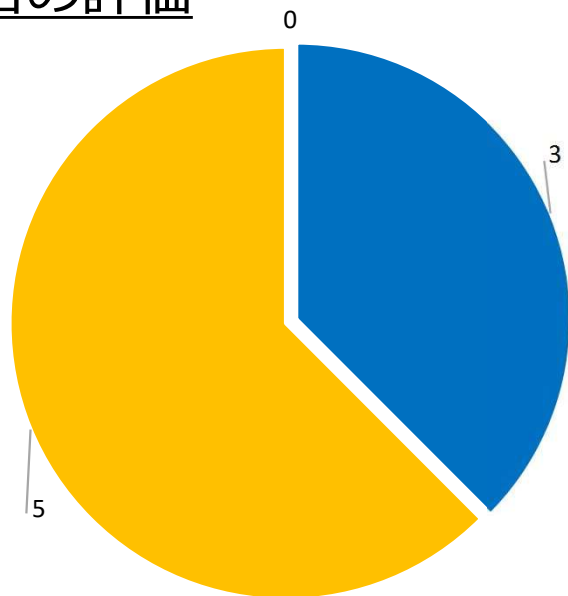


1) 地域資源の質的向上を図る共同活動

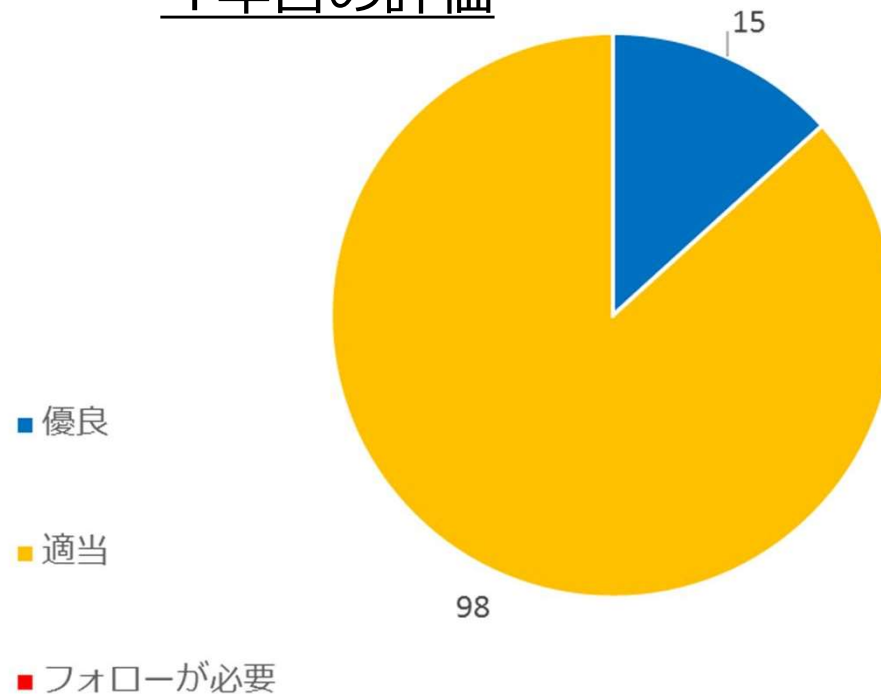
3 多面的機能の増進を図る活動

市町村の評価（増進活動）

2年目の評価



4年目の評価



1) 地域資源の質的向上を図る共同活動

加算措置

a) 多面的機能の更なる増進に向けた活動への支援

(R 1 ~)

多面的機能の増進を図る活動に取り組む組織が、新たに1活動項目以上追加する場合に加算

b) 農村協働力の深化に向けた活動への支援

(R 1 ~) ※R 2 要件緩和

a の加算を受ける組織が一定要件以上の参加人数を伴う活動を毎年度行う場合に加算

1) 地域資源の質的向上を図る共同活動

加算措置の適用状況

加算項目	対象組織	R2年度			R1年度		
		対象組織	活用組織	活用率	対象組織	活用組織	活用率
(参考) 全組織数		406			409		
更なる増進	共同取組組織数	339	16	4.7%	340	2	0.6%
協働力の深化	更なる増進活用組織数	16	0	0.0%	2	0	0.0%

資源向上支払

2) 施設の長寿命化のための活動

活動例

補修(例)



摩耗した水路壁への表面被覆材の塗布




未舗装農道の舗装



漏水箇所の補修

更新等(例)



コンクリート水路の更新



ゲート、バルブの更新

取組状況

	取組組織数		取組市町村数	取組面積			
		うち広域活動組織		ha	田 ha	畑 ha	草地 ha
R2	220	18	34	23,246	15,530	7,707	9
R1	224	17	33	22,805	15,311	7,485	9
増減 R2-R1	△ 4	1	1	441			

2) 施設の長寿命化のための活動

取組状況（施設数量）

	対象施設			実施施設		
	水路 (km)	農道 (km)	ため池 (箇所)	水路 (km)	農道 (km)	ため池 (箇所)
愛知県	1,523.0	567.5	81	36.6	2.9	12
尾張地域	12.9	0.0	1	0.9	0.0	0
一宮地域	32.7	0.5	0	1.1	0.0	0
海部地域	51.1	1.9	0	4.0	0.2	0
知多地域	24.3	4.2	24	3.5	0.1	7
西三河地域	55.7	3.0	4	8.9	0.1	0
西尾幡豆地域	394.1	399.7	5	1.2	0.0	0
豊田加茂地域	33.9	10.7	0	3.4	0.9	2
新城設楽地域	84.7	22.5	0	1.1	1.0	0
東三河地域	833.6	125.0	47	12.4	0.7	3

資源向上支払

3) 組織の広域化・体制強化

▶ 広域化・体制強化を図る組織に対する支援

1 組織 (愛西市 10 組織 → 1 組織)