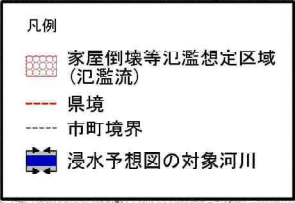
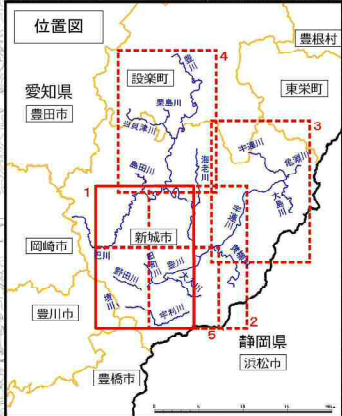
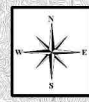


豊川水系 豊川上流支川 浸水予想図 (家屋倒壊等氾濫想定区域(氾濫流)) 詳細分割図 1/5



1 説明文

(1) この図は、豊川水系豊川をはじめとする対象河川について、想定最大規模降雨に伴う洪水による家屋倒壊等をもたらすような氾濫の発生が想定される区域(家屋倒壊等氾濫想定区域)を表示した図面です。

(2) この家屋倒壊等氾濫想定区域は、現在の整備状況を踏まえて、対象河川が氾濫した場合の氾濫流の状況をシミュレーションにより予測したものです。この区域の境界は厳密ではなく目安を示すものです。

2 基本事項等

(1) 作成主体 : 愛知県
(2) 公表年月日 : 令和3年10月29日
(3) 対象河川 : 豊川水系豊川、境川、宇利川、野田川、大入川、田町川、宇津川

(4) 算出の前提となる降雨 : 豊川流域の1日総雨量804mm
境川、宇利川、野田川、大入川、田町川
各支川流域の1日総雨量830mm
宇津川流域の1日総雨量695mm

(5) 関係市町村 : 新城市、豊川市、北設楽郡設楽町

