

平成 24 年地盤沈下状況（知多・三河地域）

- 目 次 -

知多地域

水準測量調査結果

年間沈下量ワースト5	1
最近7年間の累積沈下量ワースト5	2
累積沈下量ワースト5	3

西三河地域

地下水位と収縮量の変動状況

吉良観測所	4
-------	---

降水量の状況

一色地域気象観測所	6
-----------	---

東三河地域

地下水位と収縮量の変動状況

豊橋第一観測所	7
---------	---

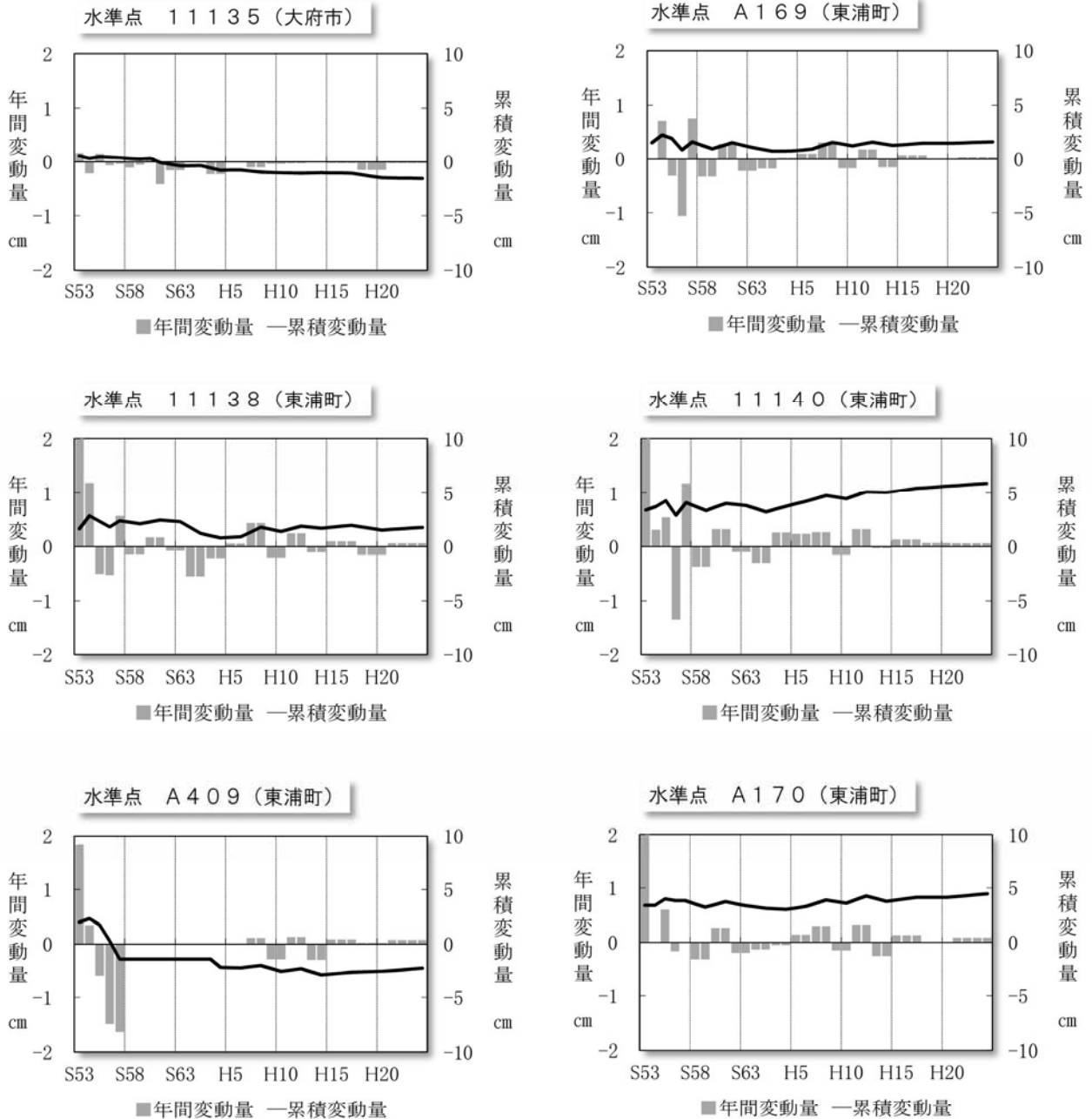
降水量の状況

豊橋地域気象観測所	9
-----------	---

○ 年間沈下量ワースト5(知多地域)

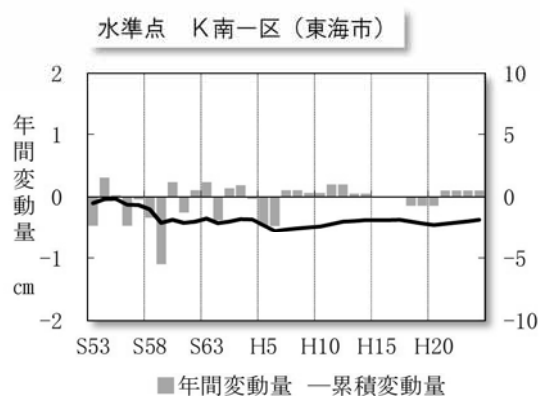
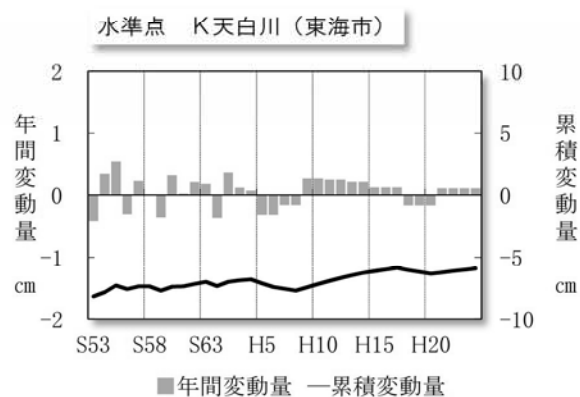
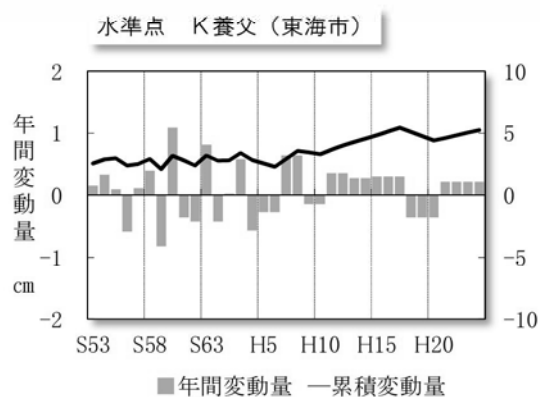
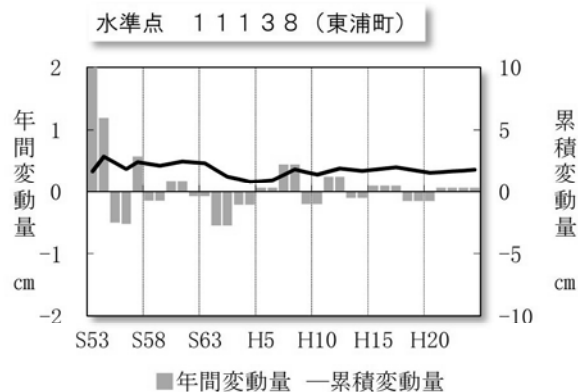
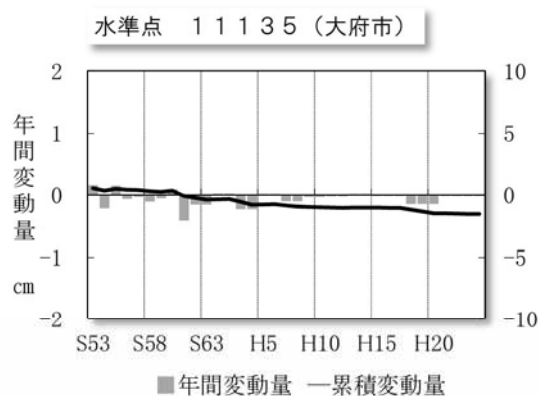
	水準点番号	所在地	沈下量(cm)
1	11135	大府市横根町梶田	0.01
2	A169	東浦町大字緒川字屋敷	-0.03 (隆起)
3	11138	東浦町大字森岡字取手	-0.06 (隆起)
3	11140	東浦町大字生路字浜田	-0.06 (隆起)
5	A409	東浦町大字緒川	-0.08 (隆起)
5	A170	東浦町石浜字芦間	-0.08 (隆起)

※1年当たり換算値



○ 最近7年間の累積沈下量ワースト5(平成17年11月～平成24年11月、知多地域)

	水準点番号	所在地	沈下量(cm)
1	1 1 1 3 5	大府市横根町梶田	0.49
2	1 1 1 3 8	東浦町大字森岡字取手	0.20
2	K養父	東海市養父町養父新田堤防	0.20
4	K天白川	東海市南柴田町イ口割	0.03
5	K南一区	東海市新宝町	0.00



○ 累積沈下量ワースト5(調査開始年～平成24年11月、知多地域)

	水準点番号	所在地	沈下量(cm)
1	A 1 6 8	半田市州の崎町	12
2	K天白川	東海市南柴田町イ口割	6
3	1 0 2 9	美浜町大字上野間字西之脇	4
4	A 1 7 2	大府市横根町平地	3
5	A 4 0 9	東浦町大字緒川字平成	2

