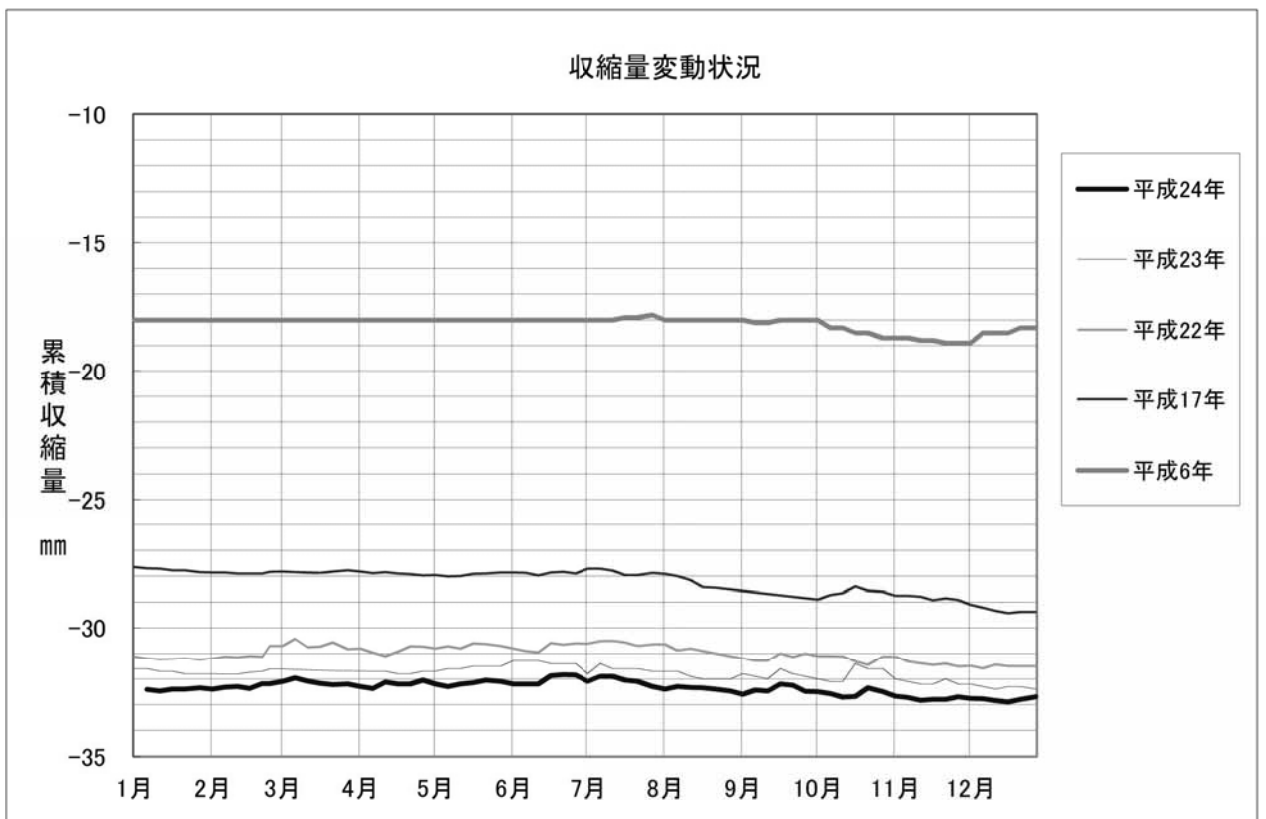
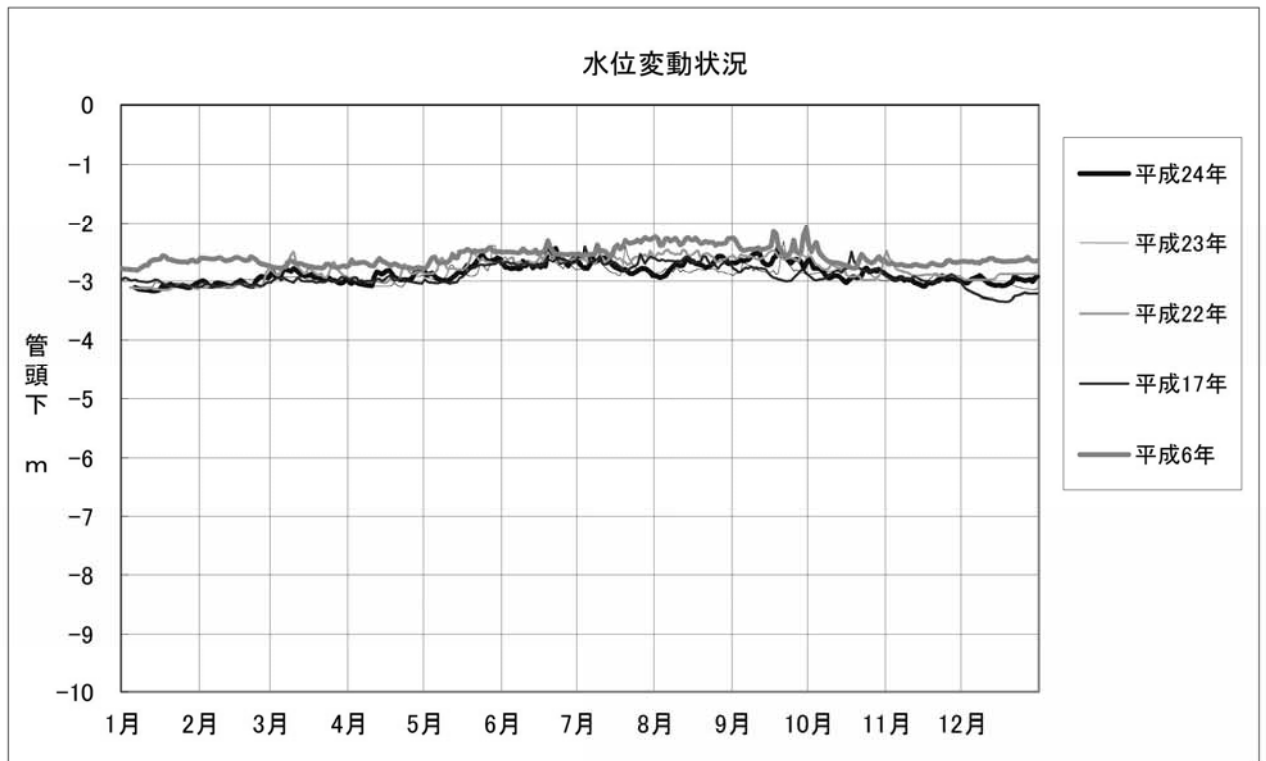
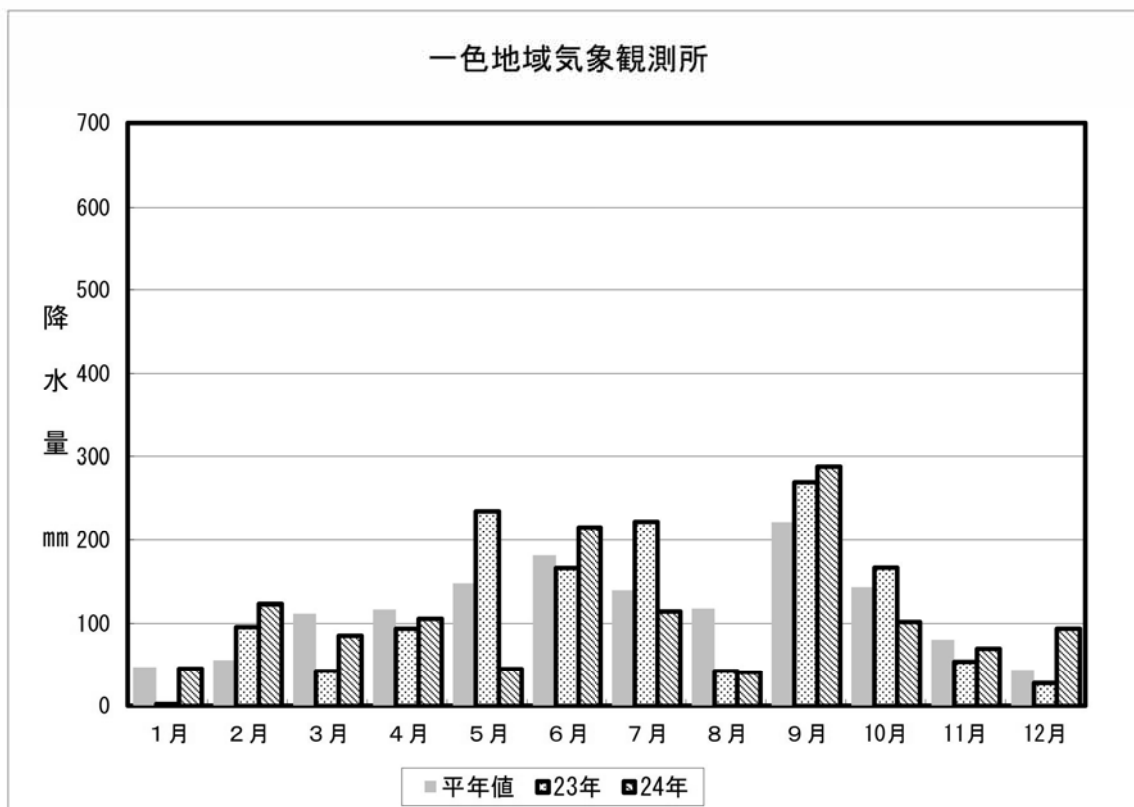


※浅層～深層間: 12m～52m



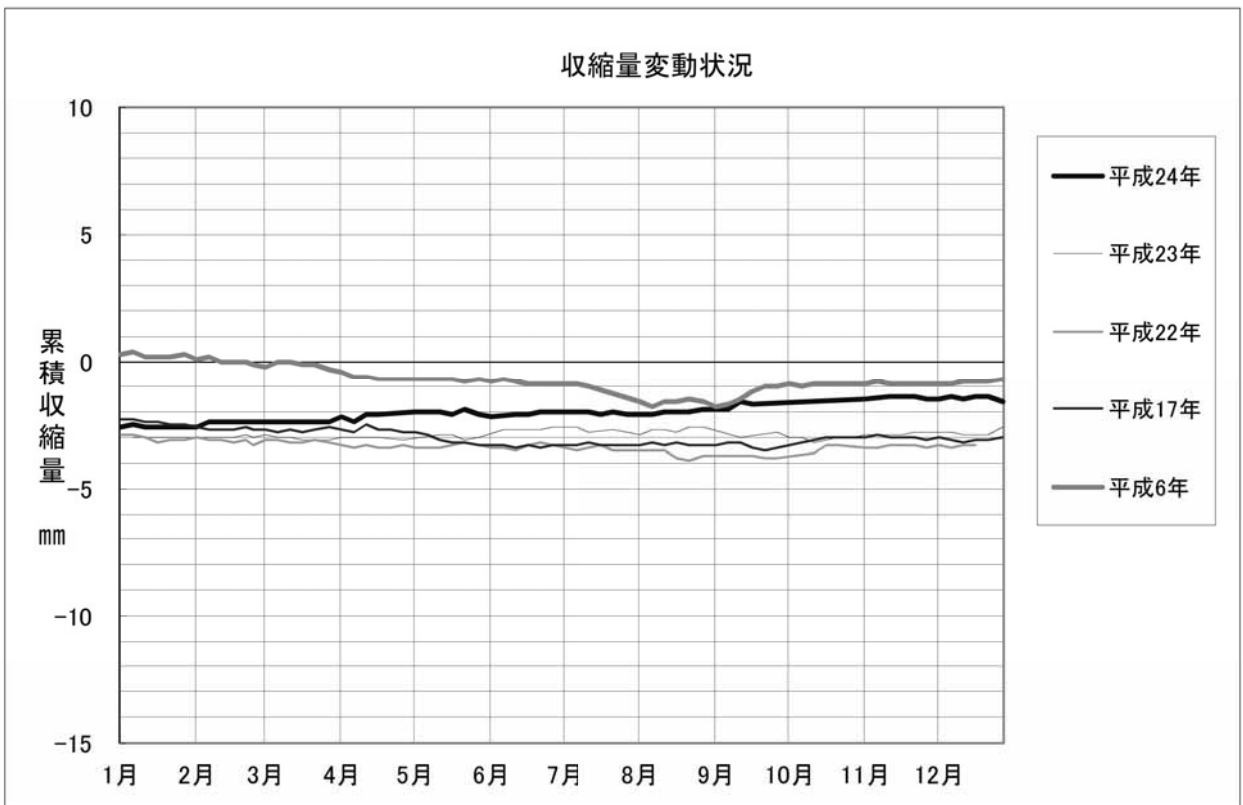
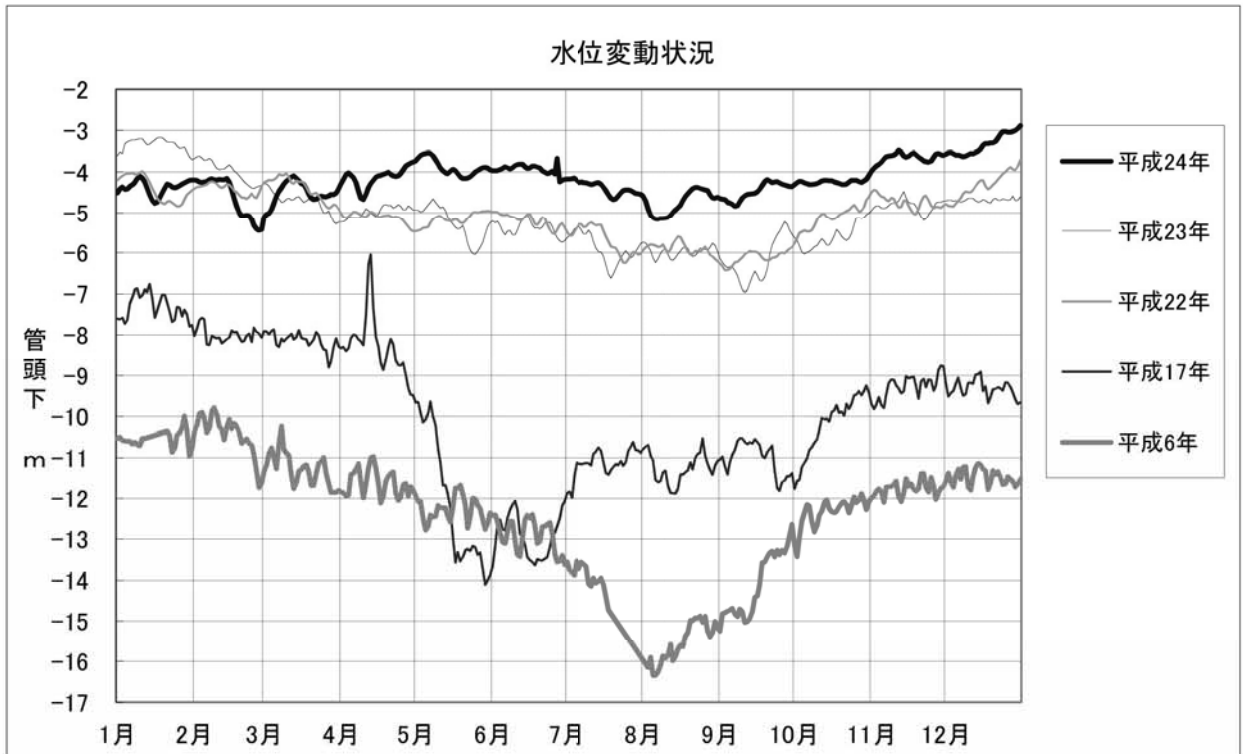
※地表～浅層間:地表～12m



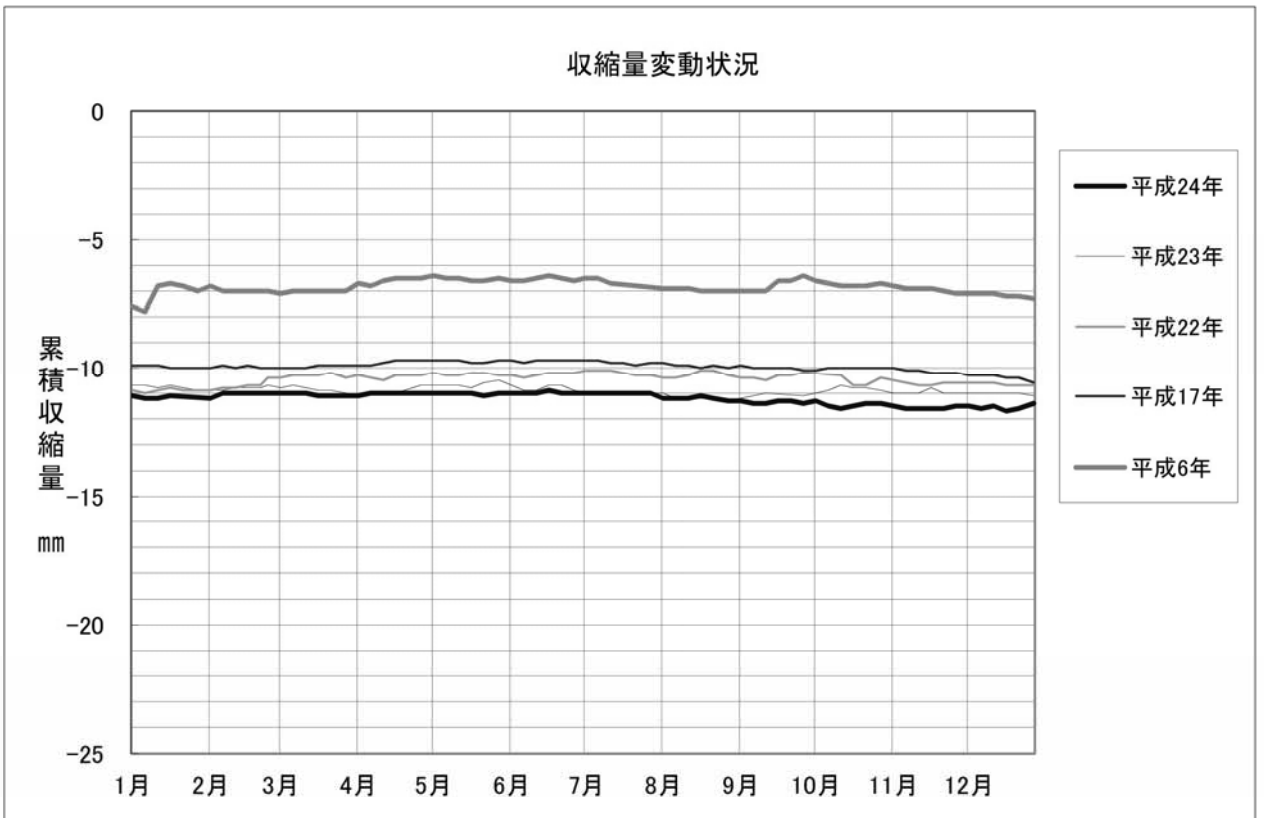
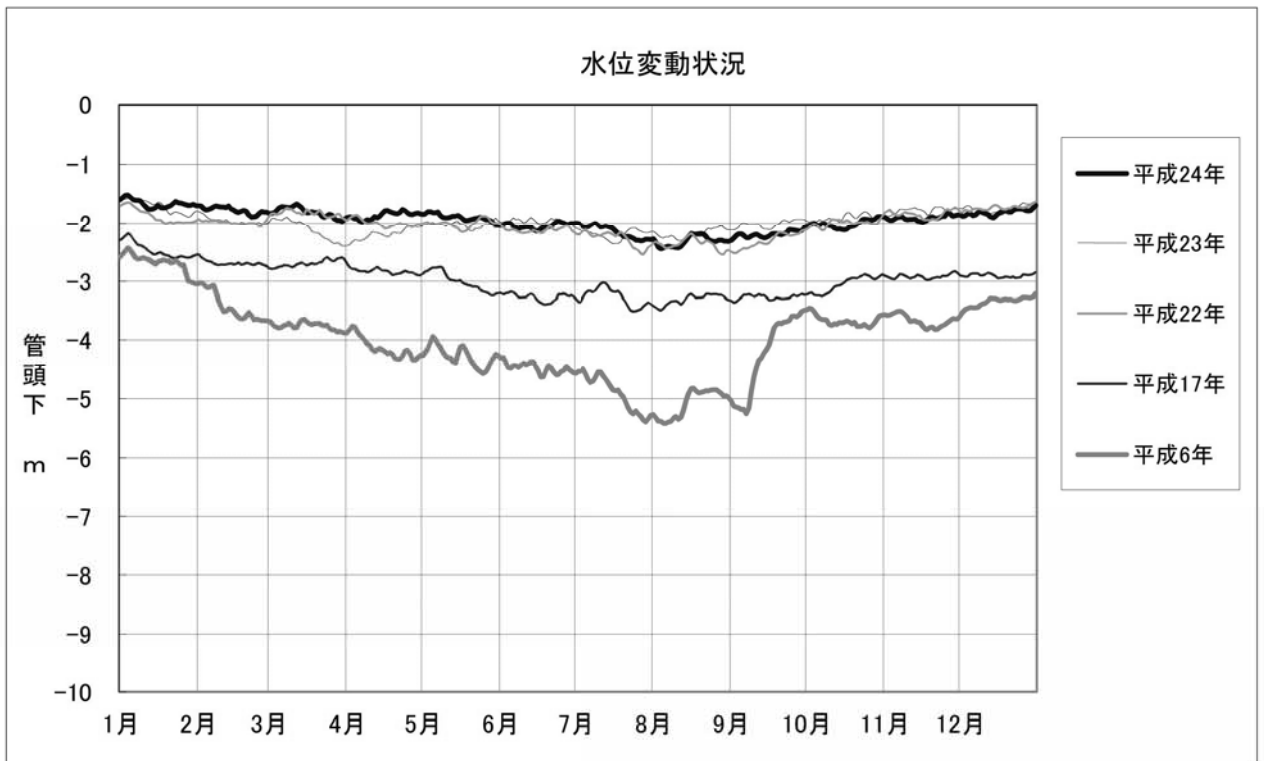
一色地域気象観測所 降水量 mm

	平年値	15年	16年	17年	18年	19年	20年	21年	22年	23年	24年
1月	47.4	115.0	18.0	12.0	40.0	39.0	42.0	108.5	12.0	2.0	45.5
2月	56.0	64.0	29.0	61.0	113.0	64.0	49.0	62.5	125.5	96.0	123.0
3月	111.9	83.0	58.0	88.0	86.0	67.0	150.5	103.0	202.0	42.5	85.5
4月	117.0	90.0	55.0	54.0	124.0	36.0	277.5	122.0	135.5	94.0	106.0
5月	147.8	110.0	181.0	47.0	200.0	102.0	246.0	260.0	114.0	234.5	45.0
6月	181.4	120.0	164.0	68.0	190.0	186.0	218.5	196.5	163.5	166.0	215.0
7月	139.2	173.0	49.0	197.0	185.0	319.0	43.0	161.0	190.0	222.0	114.5
8月	118.0	266.0	42.0	41.0	21.0	31.0	239.0	115.0	66.0	42.5	40.5
9月	221.5	152.0	211.0	97.0	198.0	172.0	200.5	36.5	165.5	269.5	288.5
10月	143.1	62.0	559.0	175.0	113.0	99.0	99.0	195.0	229.0	166.5	102.0
11月	80.6	162.0	111.0	23.0	84.0	16.0	67.5	176.0	58.5	54.0	69.5
12月	43.8	20.0	112.0	5.0	112.0	101.0	45.5	52.5	58.0	27.5	94.0
年間	1409.9	1417.0	1589.0	868.0	1466.0	1232.0	1678.0	1588.5	1519.5	1417.0	1329.0

注1) 平年値とは、1981年～2010年の平均値

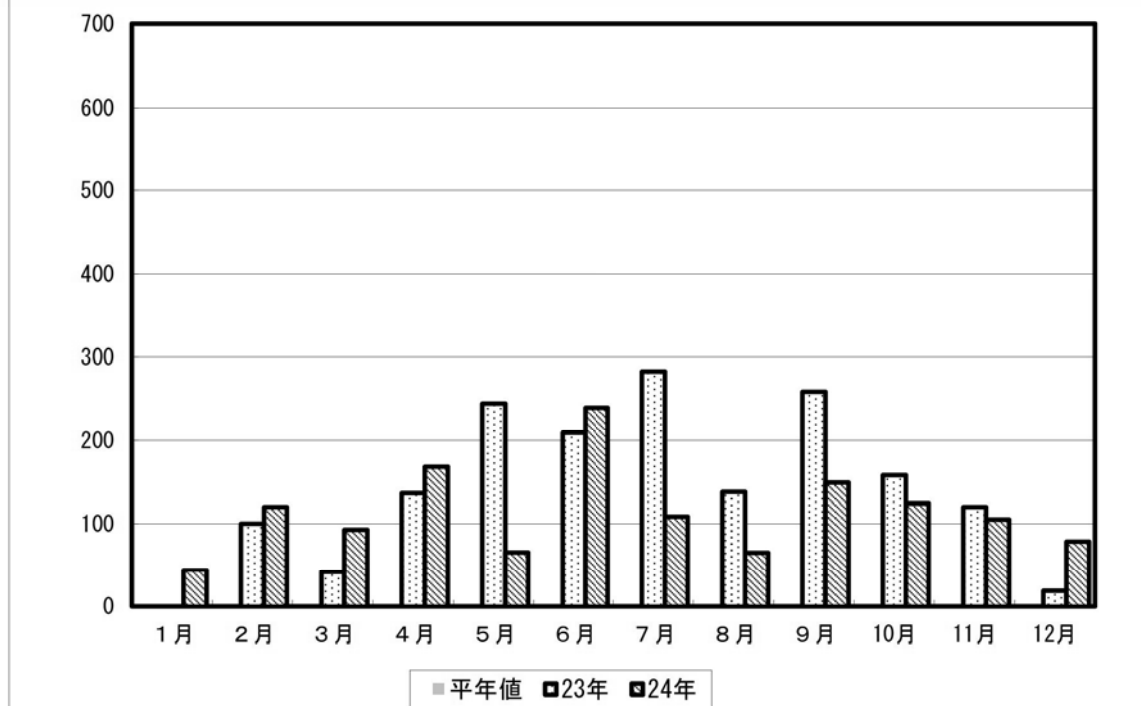


※浅層～深層間:47m～86m



※地表～浅層間:地表～47m

豊橋地域気象観測所



豊橋地域気象観測所 降水量 mm

	平年値	15年	16年	17年	18年	19年	20年	21年	22年	23年	24年
1月	—	123.0	21.0	27.0	39.0	37.0	49.0	113.5	18.5	0.0	44.5
2月	—	83.0	56.0	51.0	165.0	80.0	46.0	58.0	124.5	100.5	120.5
3月	—	118.0	100.0	128.0	74.0	92.0	174.0	127.0	216.5	41.5	93.0
4月	—	177.0	113.0	73.0	188.0	72.0	232.5	132.0	156.0	137.0	168.5
5月	—	175.0	239.0	109.0	277.0	151.0	260.5	299.0	137.0	244.5	66.0
6月	—	170.0	202.0	137.0	230.0	193.0	157.5	239.0	179.5	209.5	239.5
7月	—	273.0	44.0	302.0	219.0	345.0	18.5	199.5	220.0	283.0	109.0
8月	—	406.0	90.0	139.0	83.0	57.0	476.5	112.0	76.5	138.5	65.5
9月	—	194.0	213.0	62.0	156.0	251.0	186.0	76.0	181.5	259.0	149.5
10月	—	75.0	669.0	201.0	106.0	105.0	81.0	197.0	263.0	158.5	124.5
11月	—	214.0	133.0	35.0	72.0	19.0	72.5	163.5	105.0	120.5	105.5
12月	—	30.0	165.0	0.0	92.0	72.0	27.5	45.0	77.0	19.0	79.0
年間	—	2038.0	2045.0	1264.0	1701.0	1474.0	1781.5	1761.5	1755.0	1711.5	1365.0

注1) 平年値とは、1981年～2010年の平均値

注2) 豊橋地域気象観測所は、平成17年12月を境に観測場所の移転、観測方法の変更、測器の変更など、いずれかの理由により観測データがこの前後で均質でない可能性があるため、平年値はない。