

# 変更区域図



1 豊田農業地域(縮小)

(22 - 9) (豊田市)

- 拡大(面)
- 縮小(面)
- 都市地域
- 市街化区域
- 市街化調整区域
- その他の用途地域
- 農業地域
- 農用地区域
- 森林地域
- 国有林
- 地域森林計画対象民有林
- 保安林
- 自然公園地域
- 特別地域
- 特別保護地区
- 自然保全地域
- 原生自然環境保全地域
- 特別地区

0 500 1,000メートル

# 変更区域図

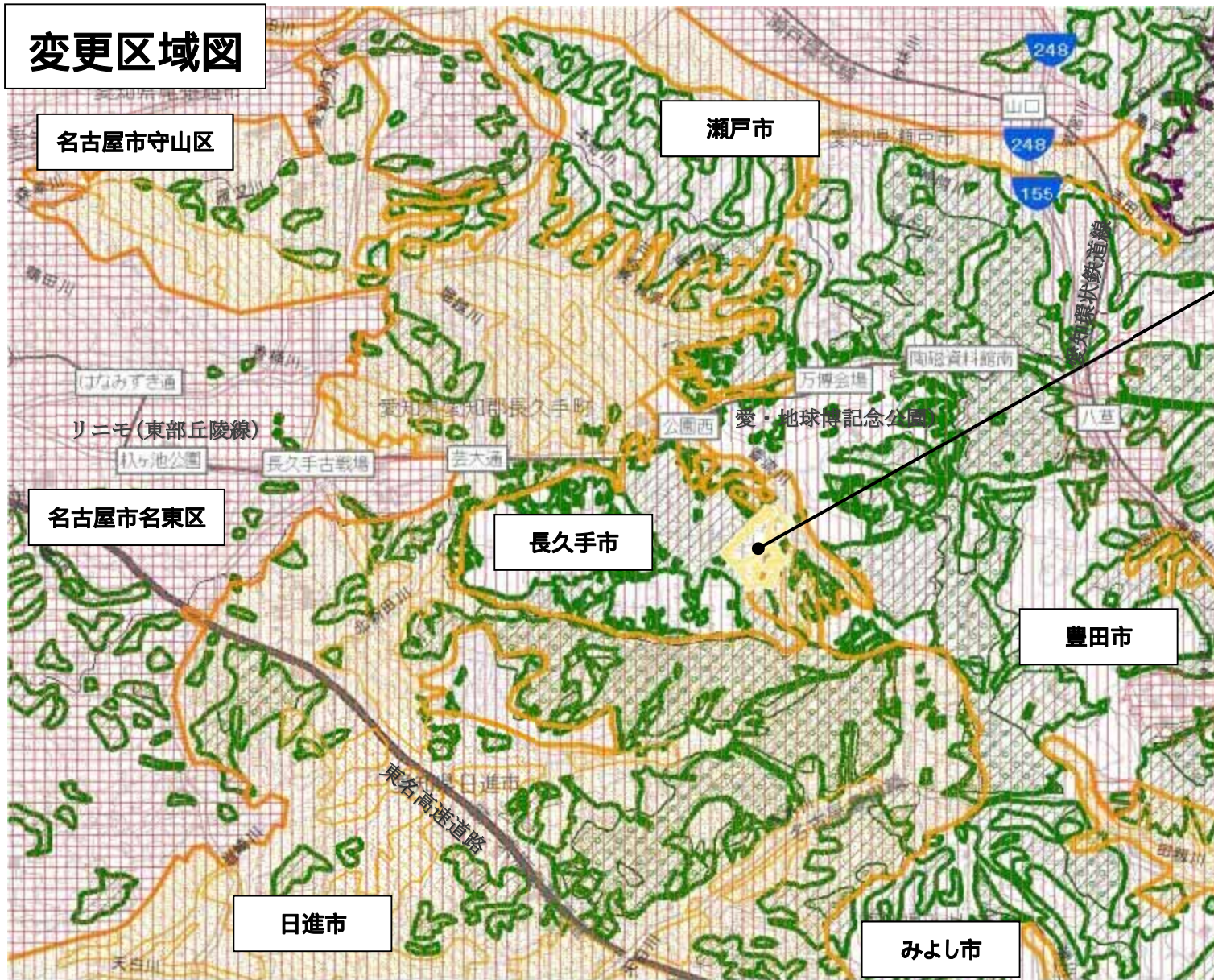


2 東郷農業地域(縮小)  
(22 - 9) (東郷町)

- 拡大(面)
- 縮小(面)
- 都市地域
- 市街化区域
- 市街化調整区域
- その他の用途地域
- 農業地域
- 農用地区域
- 森林地域
- 国有林
- 地域森林計画対象民有林
- 保安林
- 自然公園地域
- 特別地域
- 特別保護地区
- 自然保全地域
- 原生自然環境保全地域
- 特別地区

0 500 1,000メートル

# 変更区域図



名古屋市守山区

瀬戸市

3 長久手森林地域(縮小)

(22 - 9) (長久手市)

リニモ(東部丘陵線)

名古屋市名東区

長久手市

豊田市

日進市

みよし市

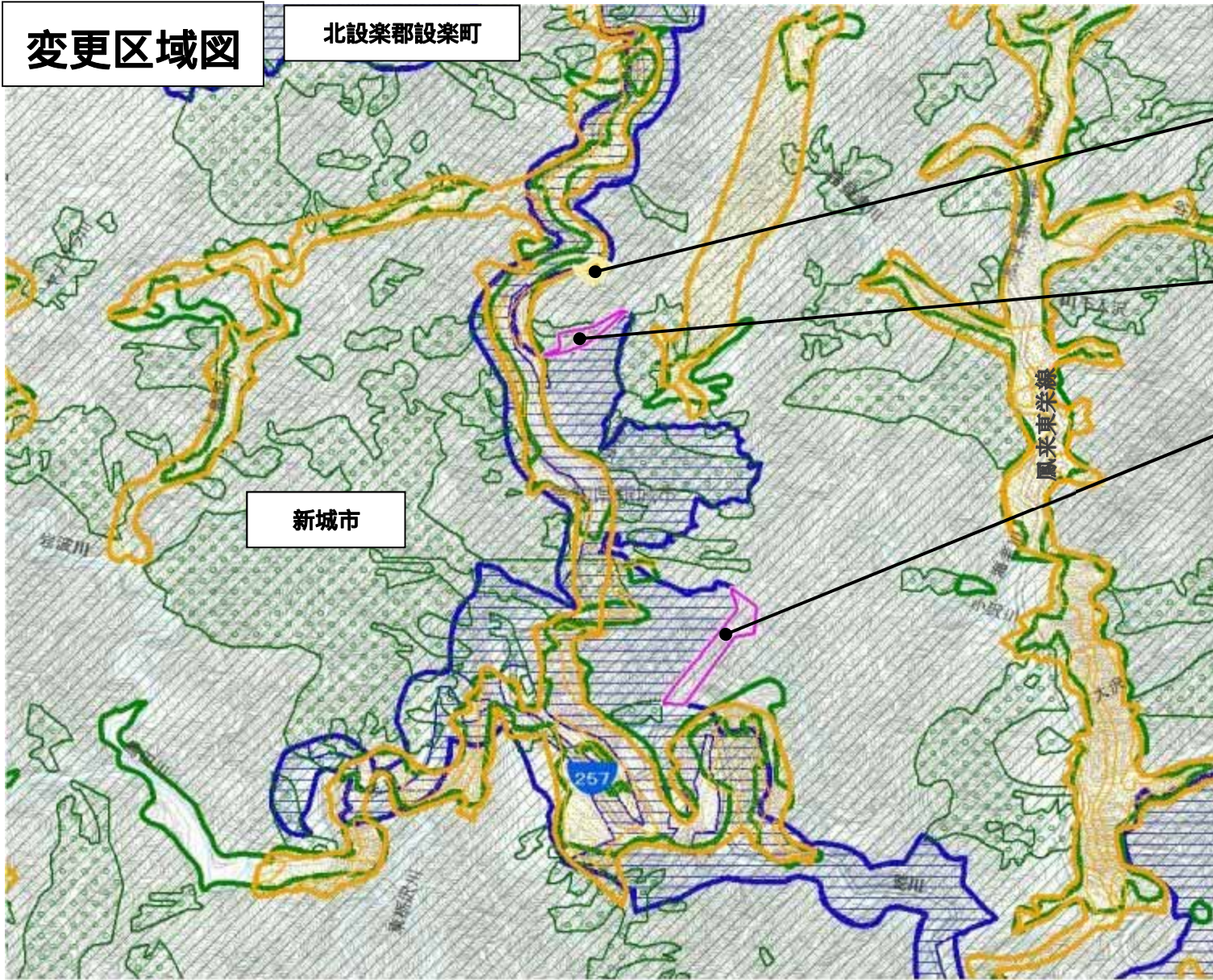
- 拡大面
- 縮小面
- 都市地域
- 市街化区域
- 市街化調整区域
- その他の用途地域
- 農業地域
- 農用地区域
- 森林地域
- 国有林
- 地域森林計画対象民有林
- 保安林
- 自然公園地域
- 特別地域
- 特別保護地区
- 自然保全地域
- 原生自然環境保全地域
- 特別地区

0 500 1,000メートル

# 変更区域図

北設楽郡設楽町

新城市



6 新城自然公園地域(縮小)

(22 - 19) (新城市)

5 新城自然公園地域(拡大)

(22 - 19) (新城市)

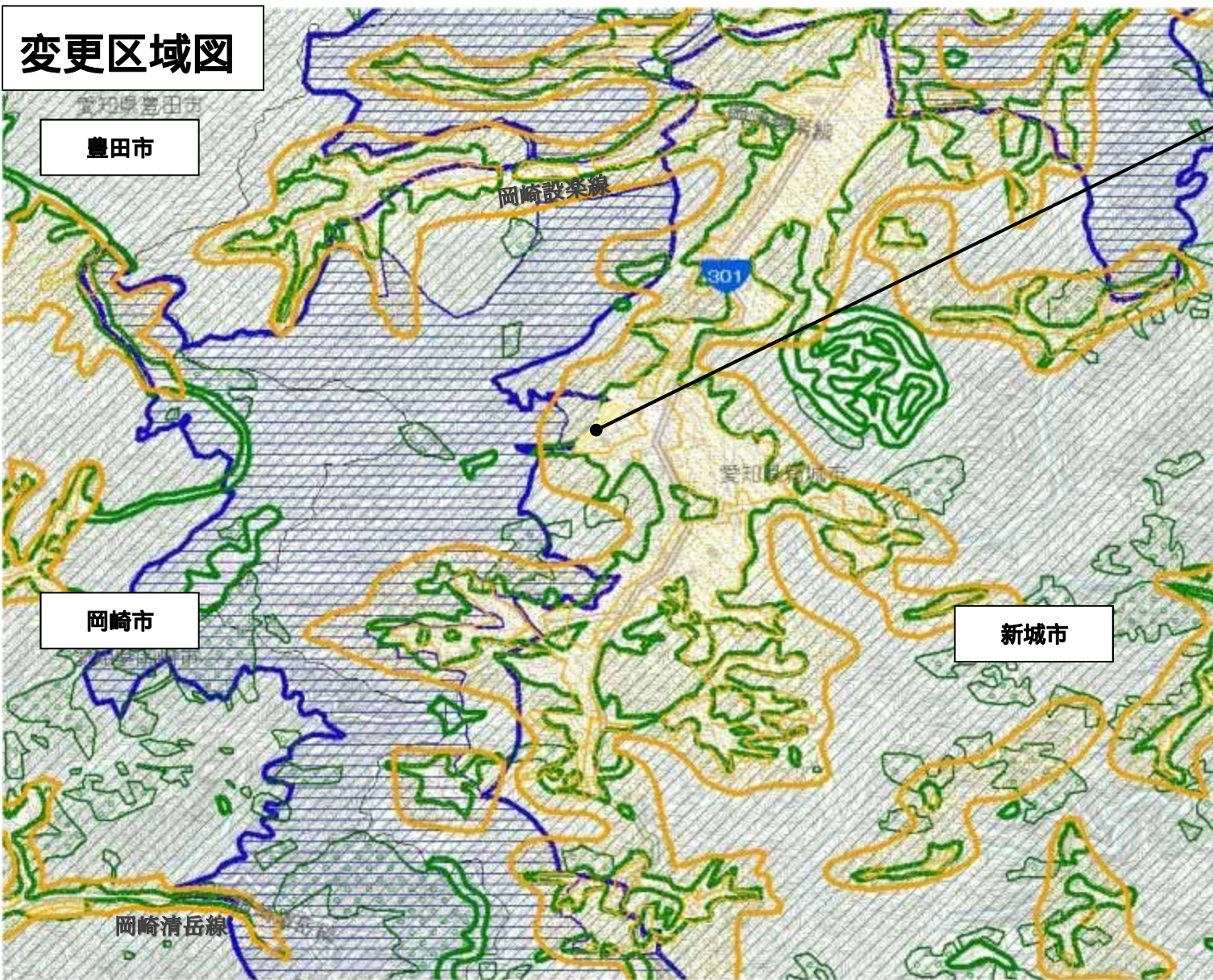
4 新城自然公園地域(拡大)

(22 - 20) (新城市)

- 拡大面
- 縮小面
- 都市地域
- 市街化区域
- 市街化調整区域
- その他の用途地域
- 農業地域
- 農用区域
- 森林地域
- 国有林
- 地域森林計画対象民有林
- 保安林
- 自然公園地域
- 特別地域
- 特別保護地区
- 自然保全地域
- 原生自然環境保全地域
- 特別地区

0 500 1,000メートル

# 変更区域図



7 新城自然公園地域(縮小)

(22 - 15)(新城市)

- 拡大(面)
- 縮小(面)
- 都市地域
- 市街化区域
- 市街化調整区域
- その他の用途地域
- 農業地域
- 農用区域
- 森林地域
- 国有林
- 地域森林計画対象民有林
- 保安林
- 自然公園地域
- 特別地域
- 特別保護地区
- 自然保全地域
- 原生自然環境保全地域
- 特別地区

