

# 海況情報【内湾湾口観測結果】

愛知県水産試験場漁業生産研究所

令和4年10月7日

## 【観測結果（調査日：10月5、6日）】

10月5日に伊勢湾南部と三河湾、6日に伊勢湾北部の観測を実施しました。海面水温は、22.3℃から25.3℃となっており、伊勢湾南部から三河湾にかけて水温が高くなっています。

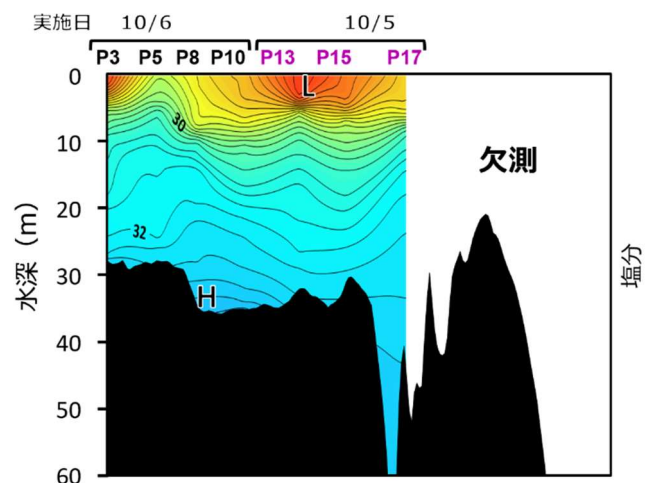
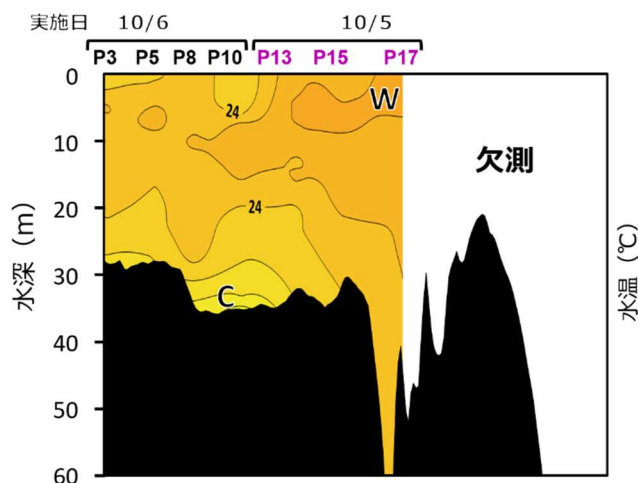
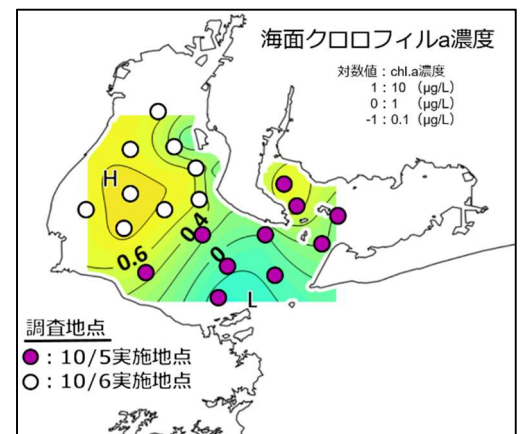
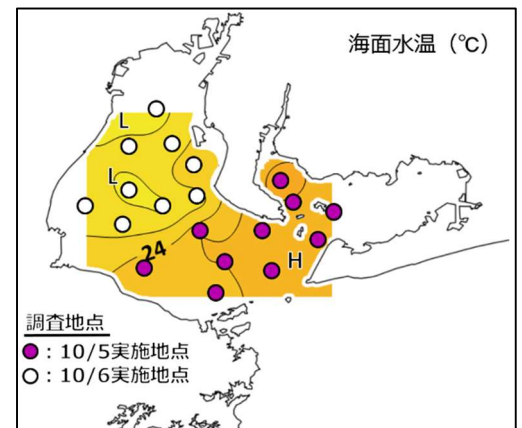
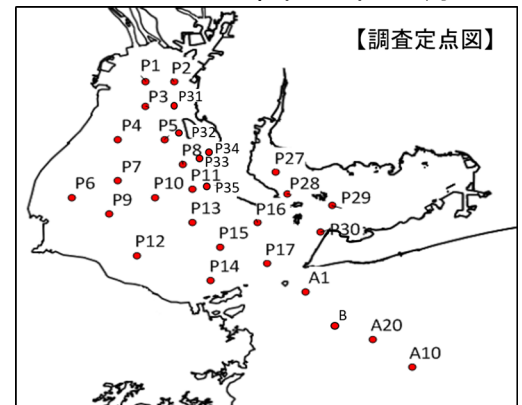
海面のクロロフィル a 濃度は、伊勢湾の三重県側と三河湾の湾奥部で高く、伊勢湾南部で低くなっています。

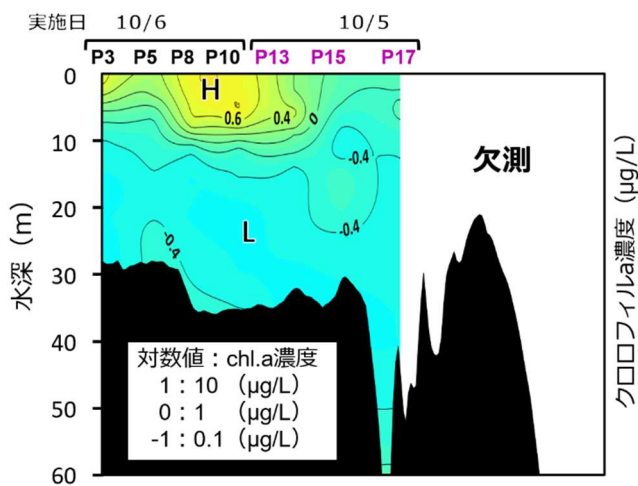
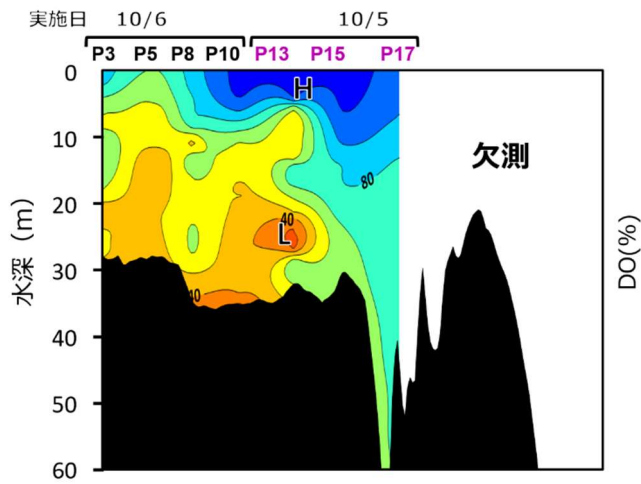
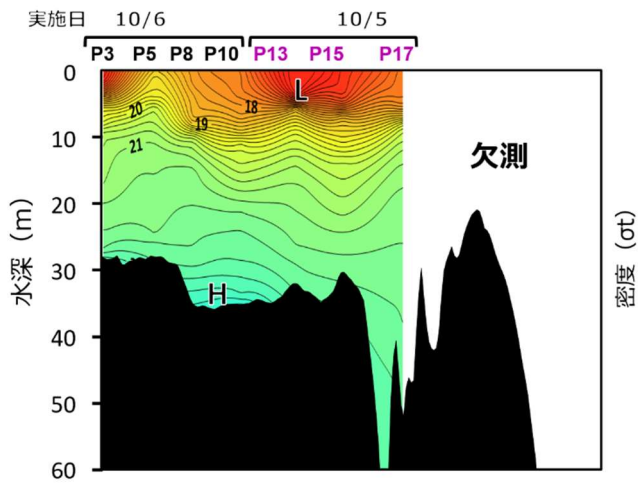
## 【鉛直分布（調査点：P3～P17）】

伊勢湾では湾奥（P3）と湾央（P13～15）の表層に低塩分の軽い水が分布しています。

クロロフィル a 濃度は湾央（P10）を中心に水深0～5mで高くなっています。

湾央部（P15）の底層付近には、貧酸素水塊（溶存酸素飽和度30%以下）が形成されています。





※図中の値は常用対数値です