

2 知多湾・渥美湾（調査日：1月5,6日）

（1）現況

赤潮は確認されませんでした。

表層のクロロフィル *a* の平均は知多湾 2.6 $\mu\text{g/L}$ 、渥美湾 10.1 $\mu\text{g/L}$ で、知多湾、渥美湾ともに平年を下回りました。

表層の平均水温は知多湾 10.5 $^{\circ}\text{C}$ 、渥美湾 7.8 $^{\circ}\text{C}$ で、知多湾、渥美湾ともに平年に比べて0.3 $^{\circ}\text{C}$ 低くなっていました。

表層の栄養塩類の平均は、知多湾は窒素、リンともに平年を上回り、渥美湾は窒素、リンともに平年を下回りました。

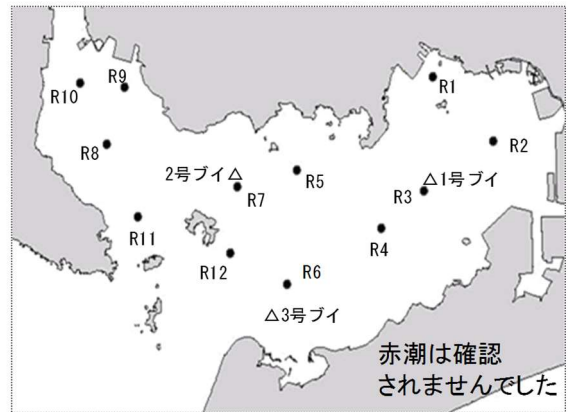


図2 調査点及び赤潮発生海域

（2）予測（予測期間：1月中旬～1月下旬）

〔赤潮〕赤潮が発生する可能性は低いでしょう。

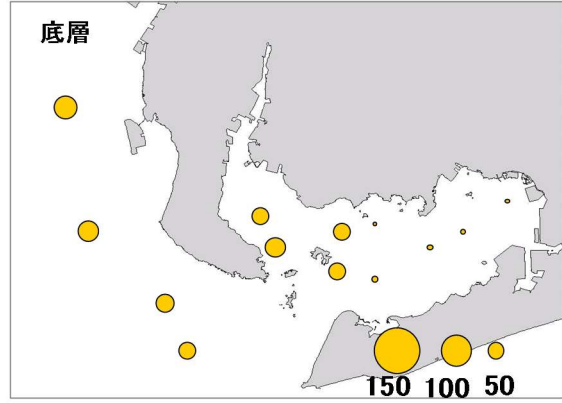
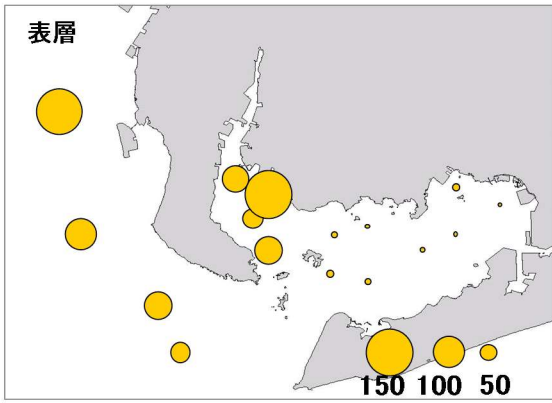
〔栄養塩〕減少するでしょう。

気象庁の予報によれば、向こう一週間の気温は高めの日が続くと予想されています。河川から栄養塩の供給が見込まれますが、その後、プランクトンの消費により減少すると考えられます。知多湾ではプランクトン量が少なく、増殖しても赤潮には至らないでしょう。また、渥美湾では珪藻類がやや増殖していますが、栄養塩が少なく赤潮には至らないでしょう。

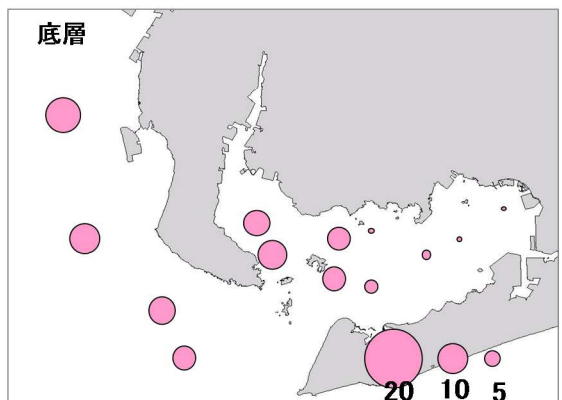
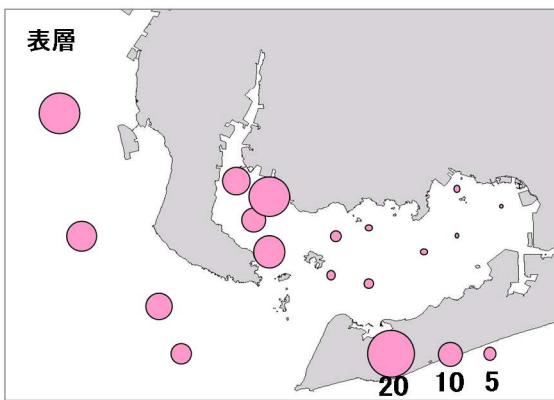
表2 令和5年1月5,6日赤潮調査結果（知多湾・渥美湾）

		採水層	水温 °C	塩分	アンモニア μg/L	亜硝酸 μg/L	硝酸 μg/L	三態窒素 μg/L	リン酸態リン μg/L	クロロフィルa μg/L
知多湾	R8	0m	10.6	32.4	17.2	6.4	37.9	61.5	9.8	2.2
		5m	10.6	32.5	19.0	6.8	41.6	67.4	9.9	2.7
		底層	10.7	32.6	18.9	4.9	28.9	52.8	8.7	3.0
	R9	0m	10.5	32.1	52.6	7.6	94.1	154.3	17.0	3.1
	R10	0m	10.9	32.1	19.9	6.7	57.9	84.5	11.5	3.1
	R11	0m	10.1	32.2	30.5	6.9	49.7	87.1	13.3	2.1
底層		10.9	32.6	20.2	6.5	35.7	62.4	9.6	2.0	
平均 (平年値) (前回)	0m		10.5	32.2	30.1	6.9	59.9	96.9	12.9	2.6
			(10.8)	(32.2)	(18.0)	(10.2)	(35.8)	(64.1)	(7.4)	(9.7)
			(12.2)	(31.8)	(14.0)	(8.9)	(28.2)	(51.1)	(9.8)	(5.7)
渥美湾	R1	0m	7.4	30.9	10.7	2.6	6.8	20.2	2.2	9.7
		底層	7.3	30.8	5.9	1.9	0.9	8.7	1.1	14.2
	R3	0m	7.1	30.7	6.1	1.6	1.3	9.0	1.4	13.4
		5m	7.1	30.7	6.8	1.6	1.4	9.8	1.4	13.9
		底層	7.0	30.7	7.1	1.4	1.5	10.0	1.2	15.5
	R4	0m	7.4	30.9	6.8	1.9	1.5	10.2	2.2	9.0
		底層	8.3	31.5	10.3	1.9	2.0	14.2	2.6	5.9
	R5	0m	8.2	31.3	7.5	2.2	1.5	11.3	2.3	8.5
		底層	8.1	31.3	7.7	1.7	1.5	10.9	1.5	8.6
	R6	0m	8.8	31.6	10.4	2.5	3.6	16.5	3.8	8.2
		底層	8.8	31.7	10.6	2.5	4.3	17.5	4.1	8.0
	R7	0m	8.5	31.6	8.9	2.4	4.3	15.6	4.4	9.1
		5m	8.6	31.6	10.8	3.3	6.0	20.1	2.8	9.7
		底層	9.9	32.2	22.6	4.7	23.4	50.6	7.6	11.3
	R12	0m	9.0	31.8	8.8	4.3	6.2	19.2	3.6	6.9
5m		9.0	31.8	7.4	3.1	8.2	18.7	3.7	7.1	
底層		10.0	32.2	20.1	4.8	27.0	51.9	7.9	8.5	
平均 (平年値) (前回)	0m		7.8	31.1	8.0	2.4	3.3	13.7	2.6	10.1
			(8.1)	(31.2)	(17.1)	(4.0)	(14.6)	(35.7)	(5.3)	(14.4)
			(9.7)	(30.5)	(12.7)	(5.5)	(30.9)	(49.1)	(6.0)	(13.1)

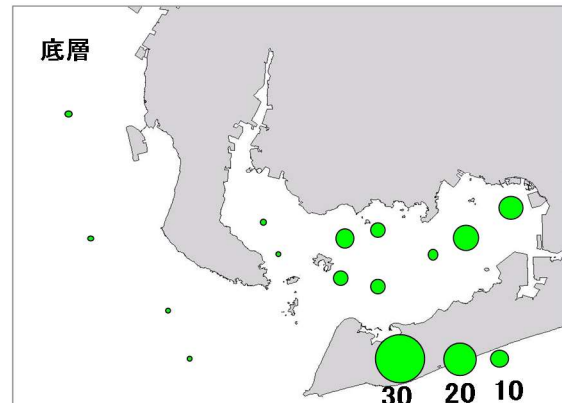
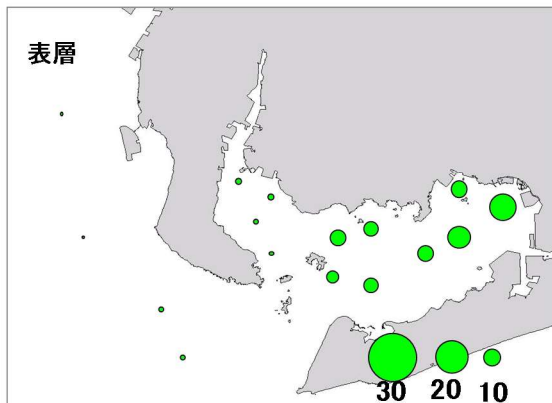
・クロロフィルとは植物プランクトンの色素のことで、相対的なプランクトン量が分かります



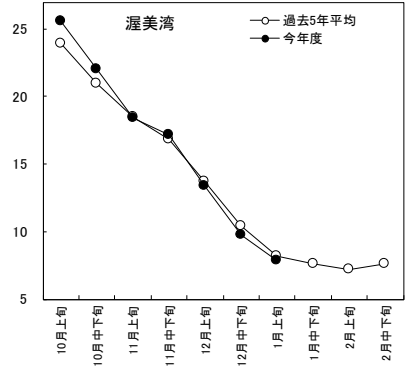
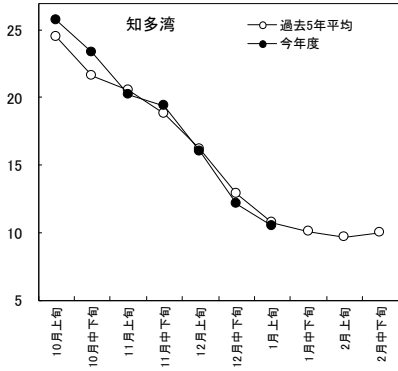
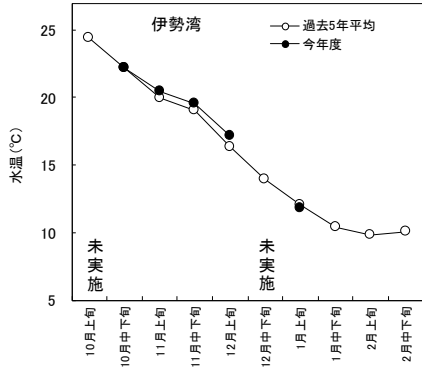
三態窒素の分析結果(μg/L)



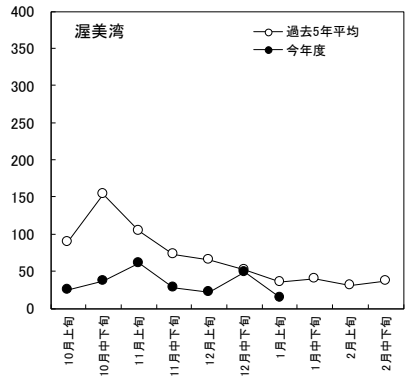
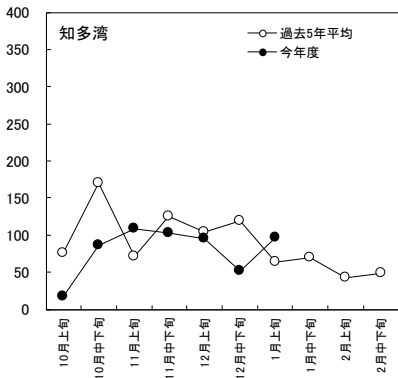
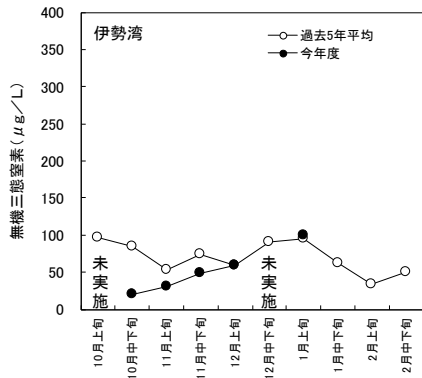
リン酸態リンの分析結果(μg/L)



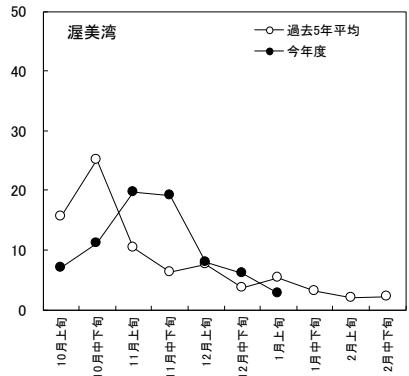
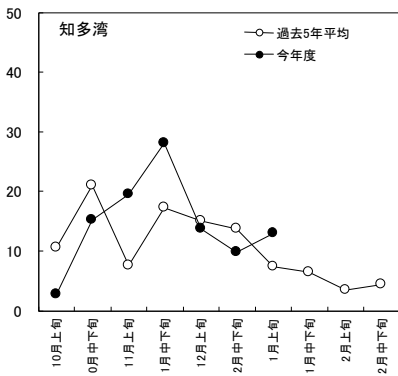
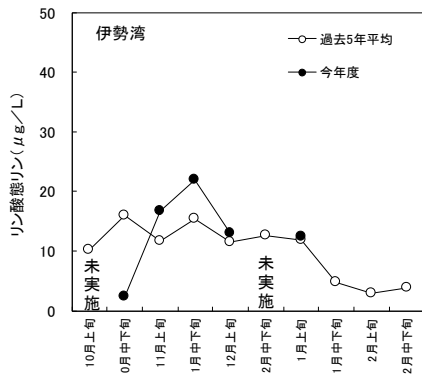
クロロフィルaの分析結果(μg/L)



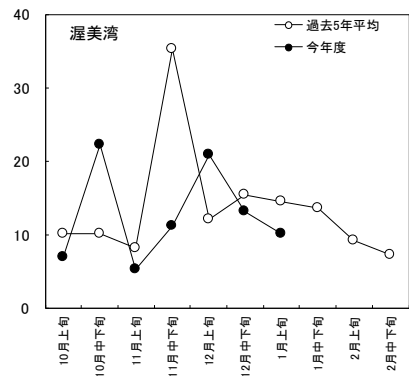
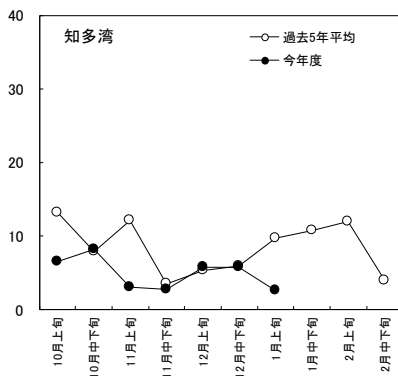
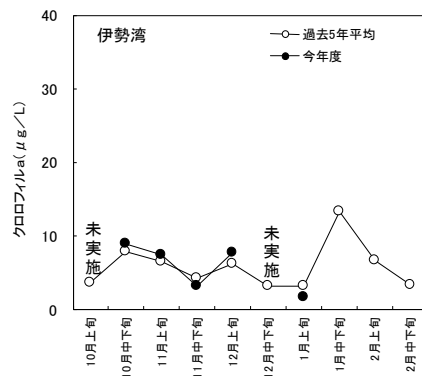
各湾表層の平均水温の推移



各湾表層の三態窒素の推移



各湾表層のリン酸態リンの推移



各湾表層のクロロフィルaの推移