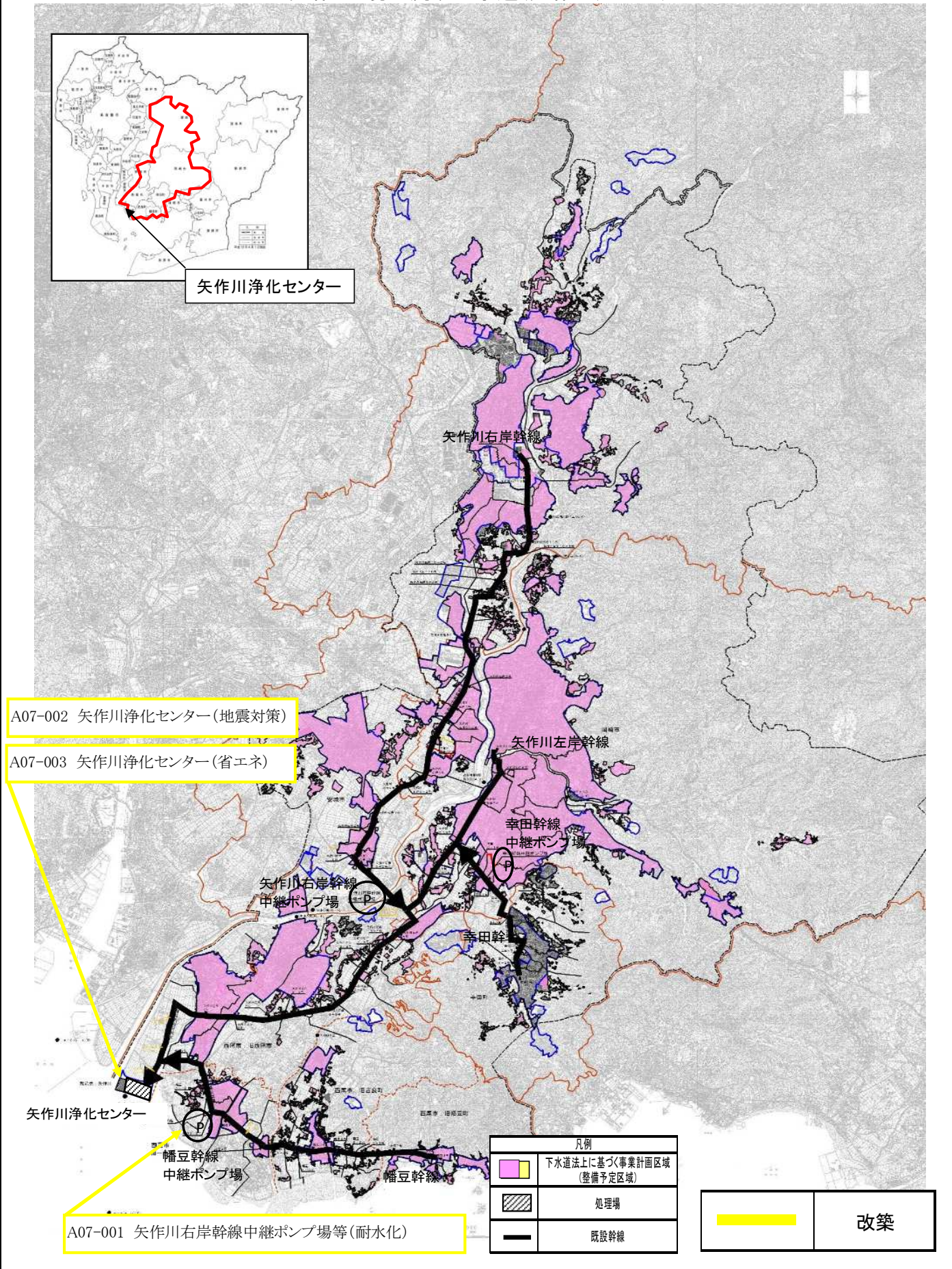


| | | | |
|-------|--------------------------------------|------|-----|
| 計画の名称 | 安心・安全なまちづくりを支える流域下水道の整備(防災・安全)(重点計画) | | |
| 計画の期間 | 令和6年度～令和10年度(5年間) | 交付対象 | 愛知県 |

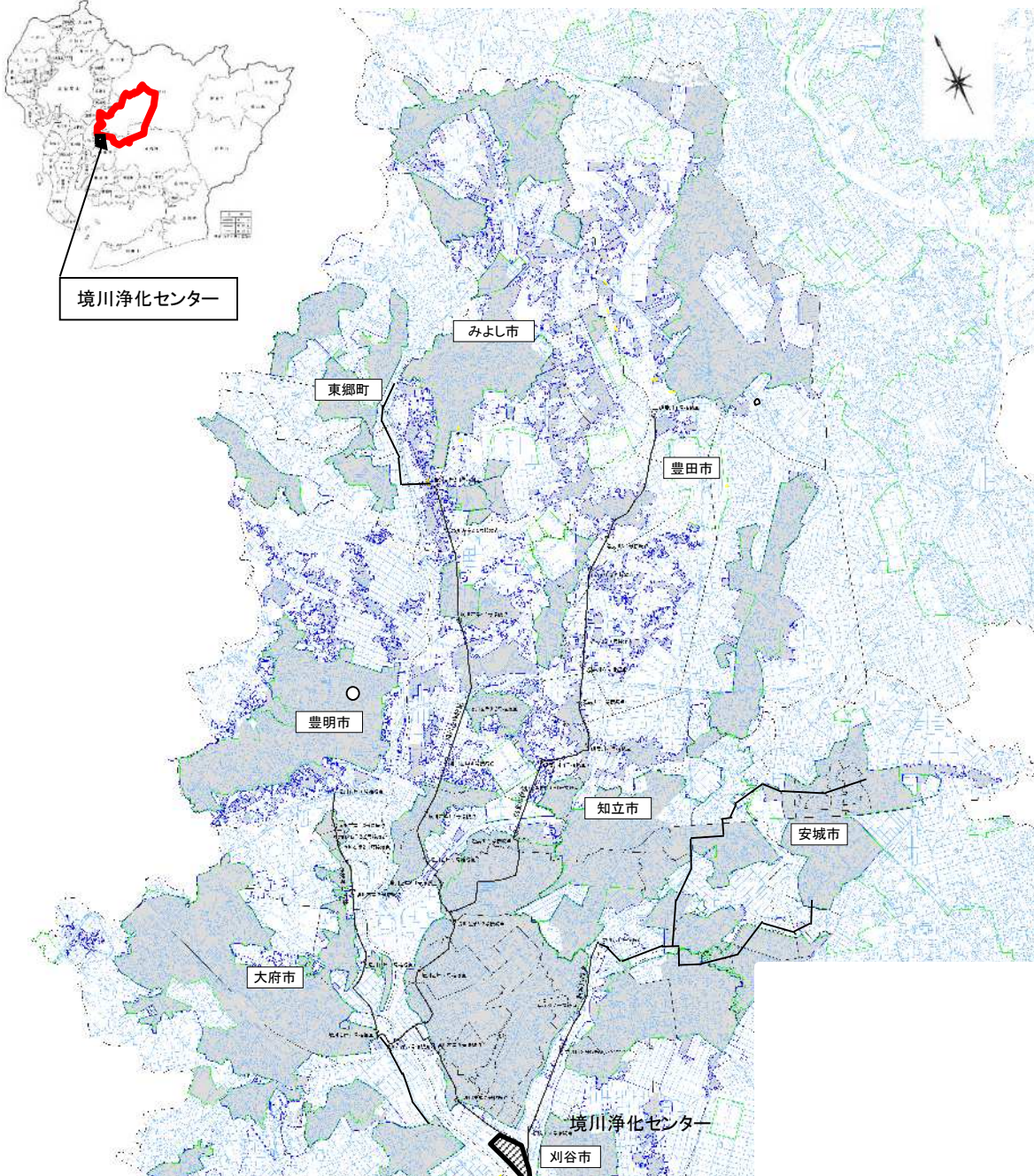
矢作川・境川流域下水道(矢作川処理区)



計画の名称 安全・安心なまちづくりを支える流域下水道の整備(重点計画)

計画の期間 令和6年度～令和10年度(5年間) 交付対象 愛知県

矢作川・境川流域下水道(境川処理区)



境川浄化センター

みよし市

東郷町

豊田市

豊明市

知立市

安城市

大府市

境川浄化センター

刈谷市

東浦町

A07-004 境川浄化センター(地震対策)

A07-005 境川浄化センター(非常用電源確保)

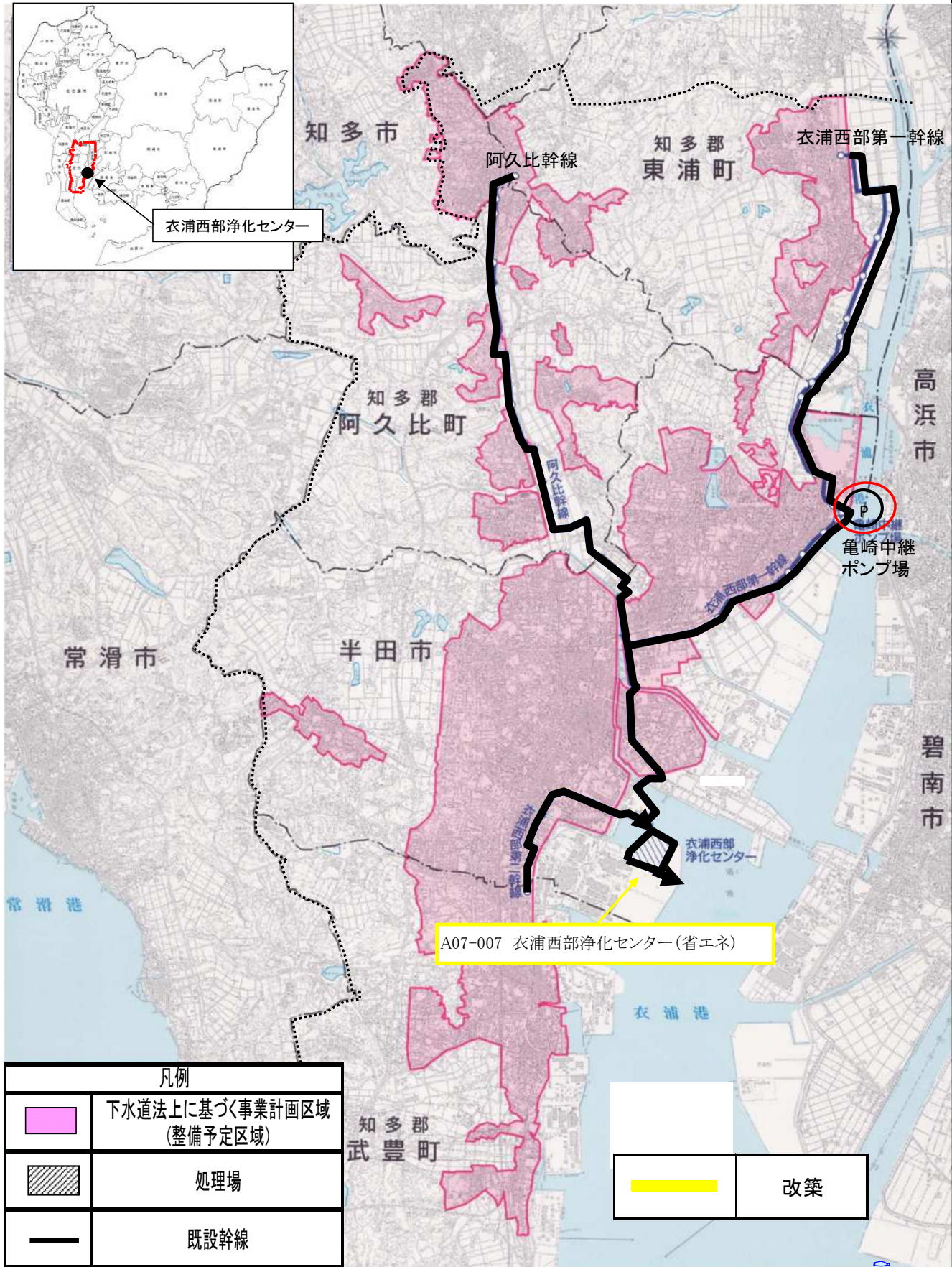
A07-006 境川浄化センター(省エネ)

| 凡例 | |
|----|-----------------------------|
| | 下水道法上に基づく事業計画区域 (整備予定区域) |
| | 処理場 |
| | 既設幹線 |

| | |
|--|----|
| | 改築 |
|--|----|

| | | | |
|-------|--------------------------------------|------|-----|
| 計画の名称 | 安心・安全なまちづくりを支える流域下水道の整備(防災・安全)(重点計画) | | |
| 計画の期間 | 令和6年度～令和10年度(5年間) | 交付対象 | 愛知県 |

矢作川・境川流域下水道(衣浦西部処理区)



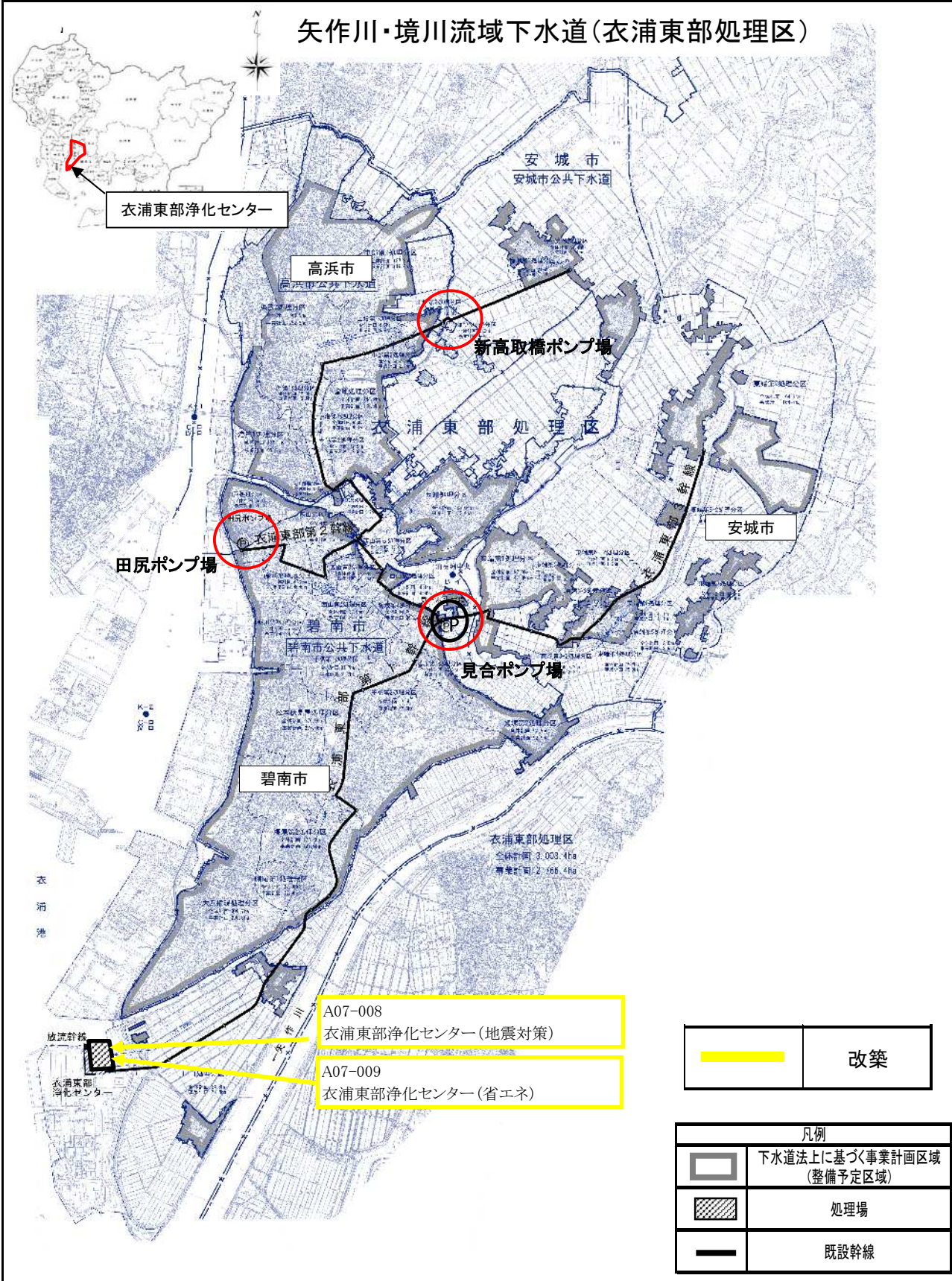
| 凡例 | |
|----|----------------------------|
| | 下水道法に基づく事業計画区域 (整備予定区域) |
| | 処理場 |
| | 既設幹線 |

| | |
|--|----|
| | 改築 |
|--|----|

計画の名称 **安全・安心なまちづくりを支える流域下水道の整備(重点計画)**

計画の期間 **令和6年度～令和10年度(5年間)** | 交付対象 **愛知県**

矢作川・境川流域下水道(衣浦東部処理区)



衣浦東部浄化センター

高浜市
高浜市公共下水道

安城市
安城市公共下水道

新高取橋ポンプ場

衣浦東部処理区

田尻ポンプ場

碧南市
碧南市公共下水道

安城市

見合ポンプ場

碧南市

衣浦東部処理区
 全線計画 3,003.4ha
 事業計画 2,908.4ha

衣浦港

A07-008
衣浦東部浄化センター(地震対策)

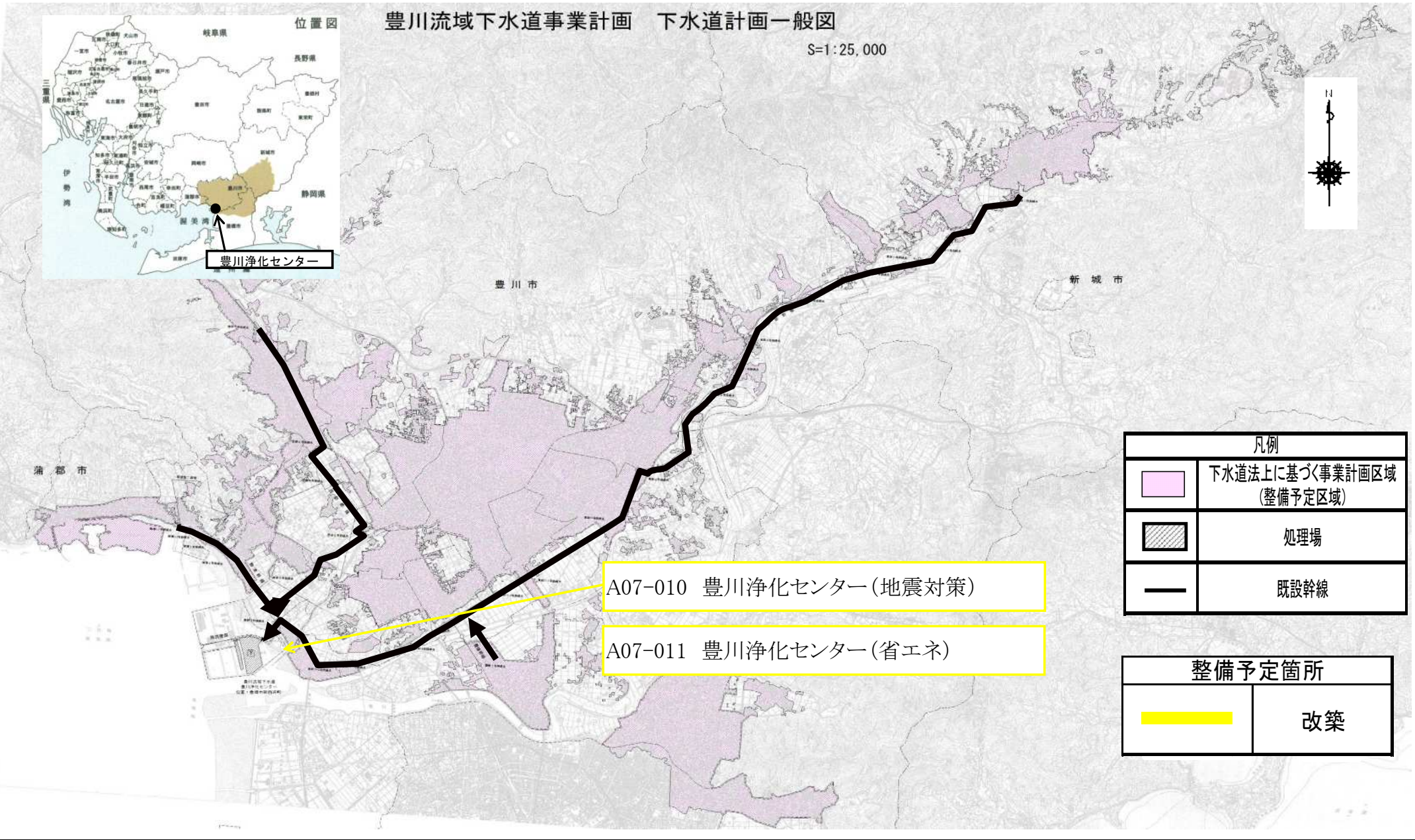
A07-009
衣浦東部浄化センター(省エネ)

| | |
|--|----|
| | 改築 |
|--|----|

| 凡例 | |
|----|----------------------------|
| | 下水道法に基づく事業計画区域 (整備予定区域) |
| | 処理場 |
| | 既設幹線 |




| | | | |
|-------|--------------------------------------|------|-----|
| 計画の名称 | 安心・安全なまちづくりを支える流域下水道の整備(防災・安全)(重点計画) | | |
| 計画の期間 | 令和6年度～令和10年度(5年間) | 交付対象 | 愛知県 |


豊川流域下水道



| | | | |
|-------|--------------------------------------|------|-----|
| 計画の名称 | 安心・安全なまちづくりを支える流域下水道の整備(防災・安全)(重点計画) | | |
| 計画の期間 | 令和6年度～令和10年度(5年間) | 交付対象 | 愛知県 |

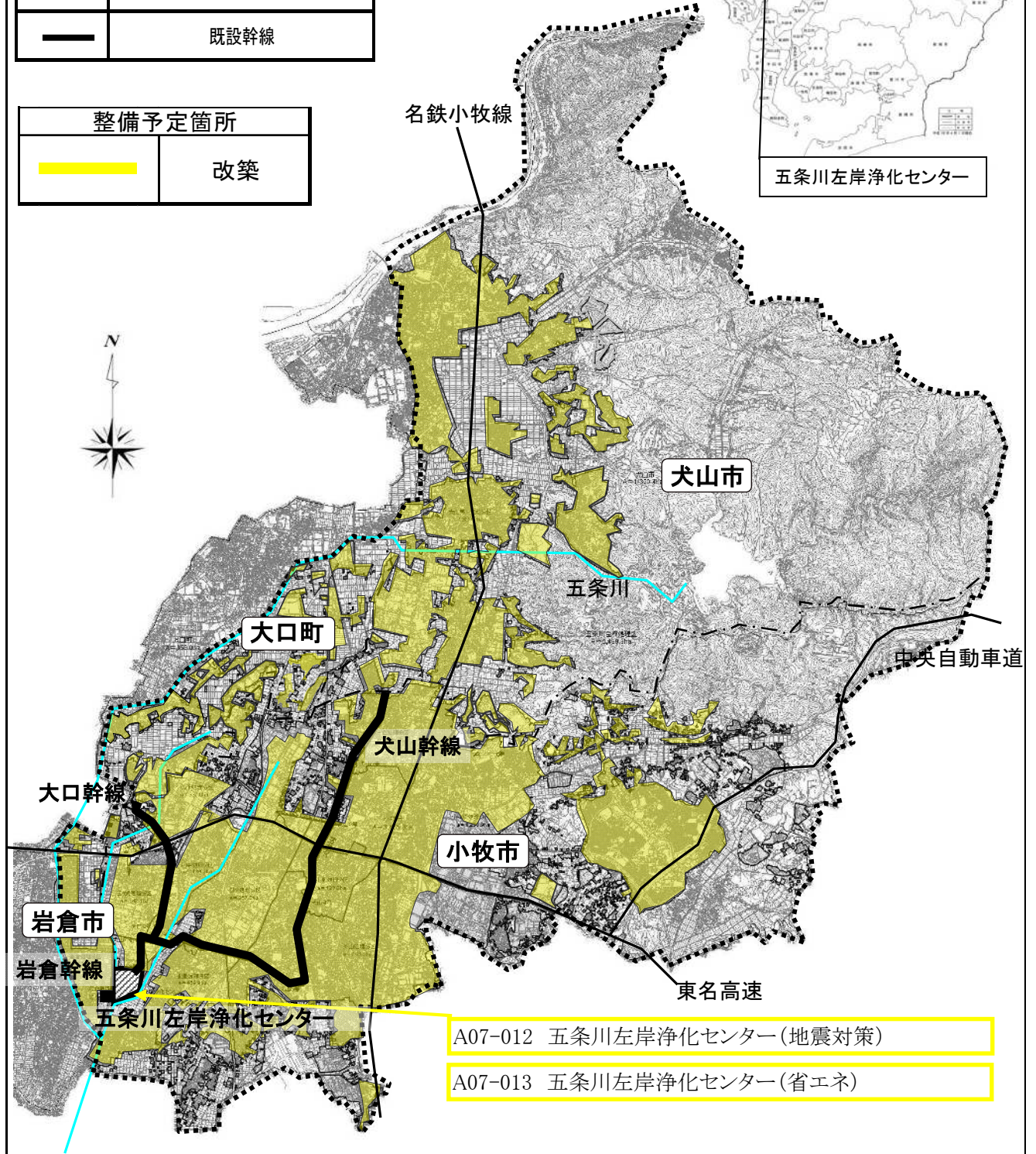
五条川左岸流域下水道

| 凡例 | |
|---|----------------------------|
|  | 下水道法に基づく事業計画区域 (整備予定区域) |
|  | 処理場 |
|  | 既設幹線 |

| 整備予定箇所 | |
|---|----|
|  | 改築 |



五条川左岸浄化センター

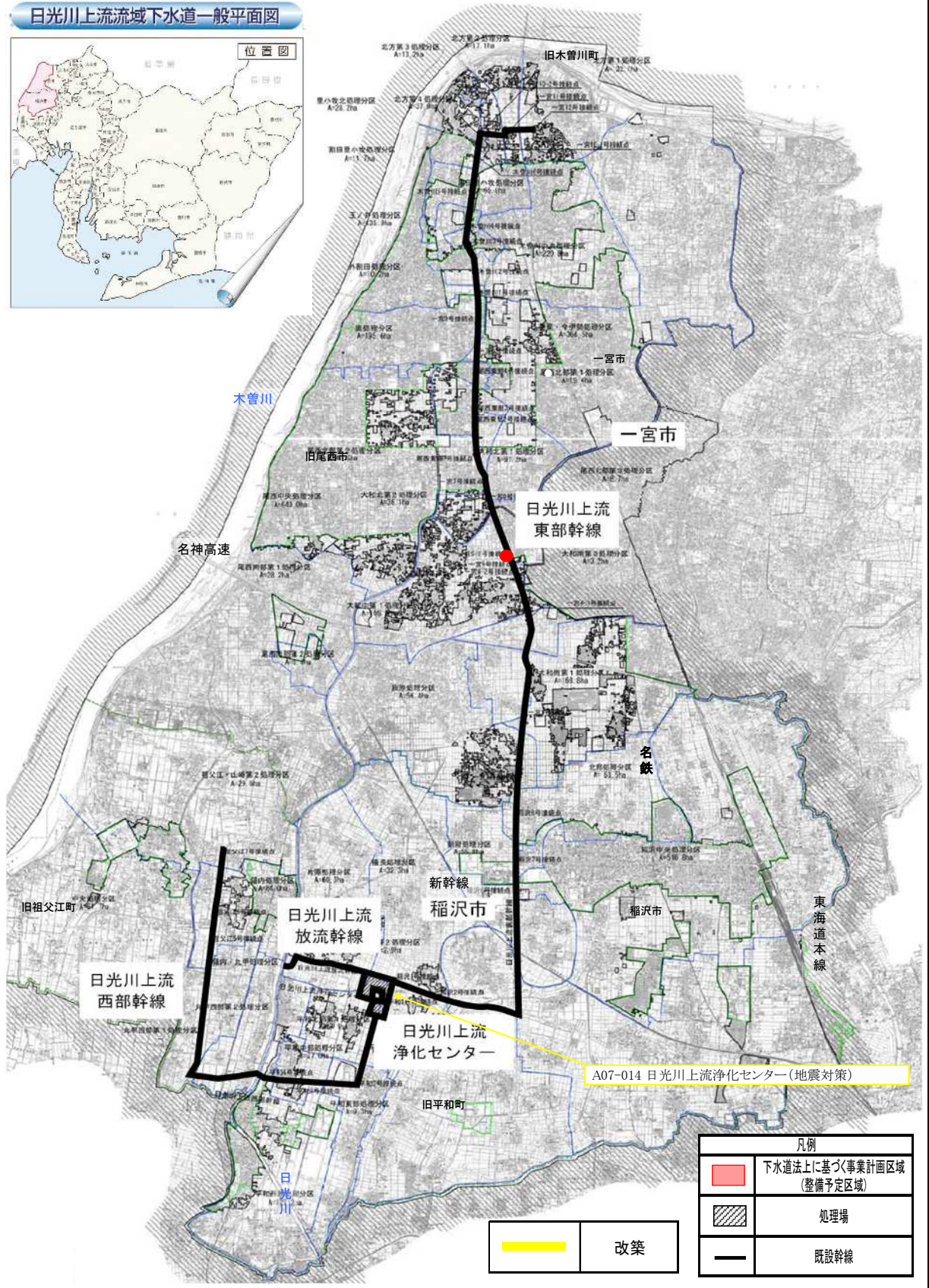


- A07-012 五条川左岸浄化センター(地震対策)
- A07-013 五条川左岸浄化センター(省エネ)

| | | | |
|-------|--------------------------------------|------|-----|
| 計画の名称 | 安心・安全なまちづくりを支える流域下水道の整備(防災・安全)(重点計画) | | |
| 計画の期間 | 令和6年度～令和10年度(5年間) | 交付対象 | 愛知県 |

日光川上流流域下水道

日光川上流流域下水道一般平面図



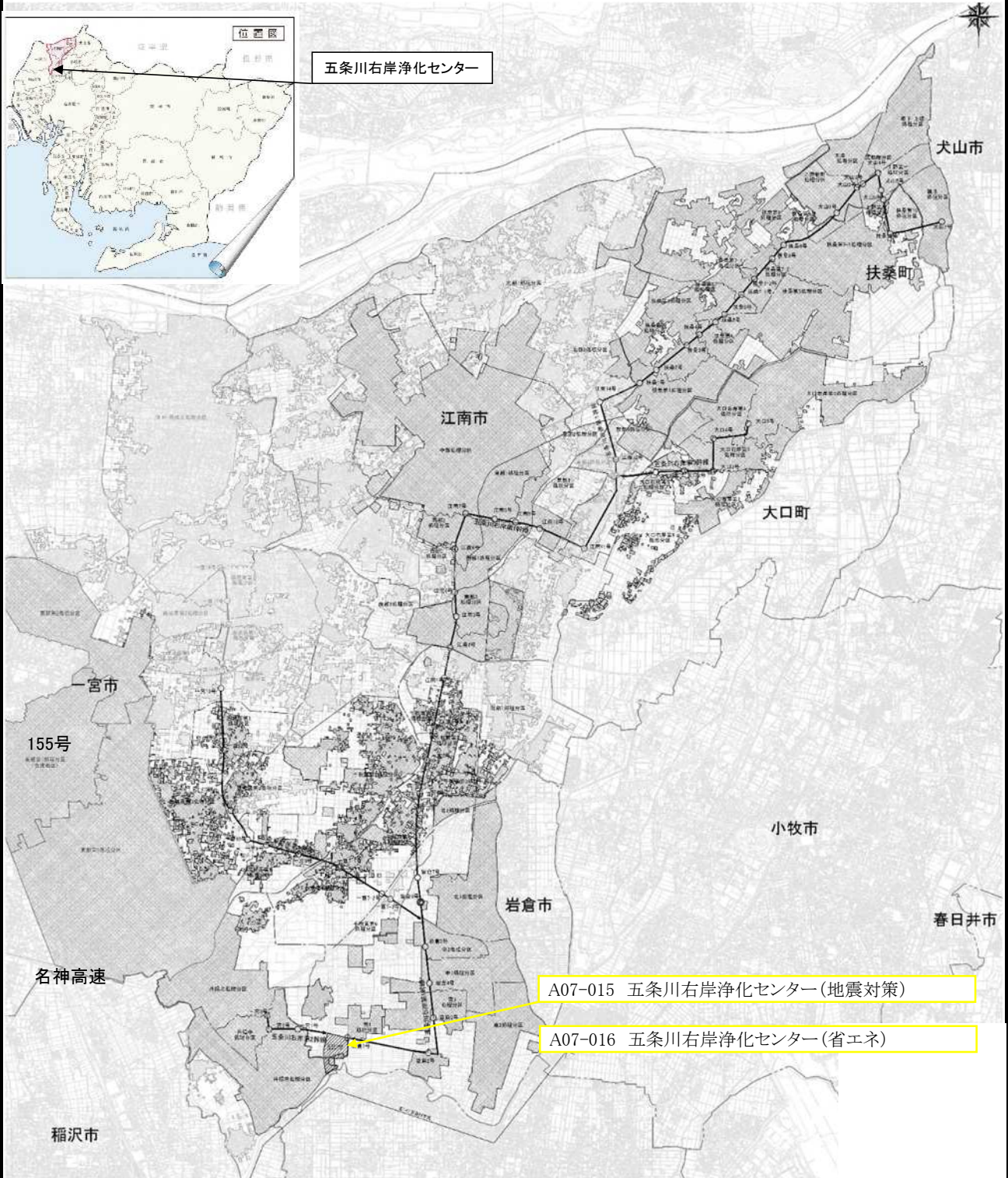
A07-014 日光川上流浄化センター(地震対策)

| 凡例 | |
|--|-------------------------|
| | 下水道法上に基づく事業計画区域(整備予定区域) |
| | 処理場 |
| | 既設幹線 |

| | |
|---|----|
| | 改築 |
|---|----|

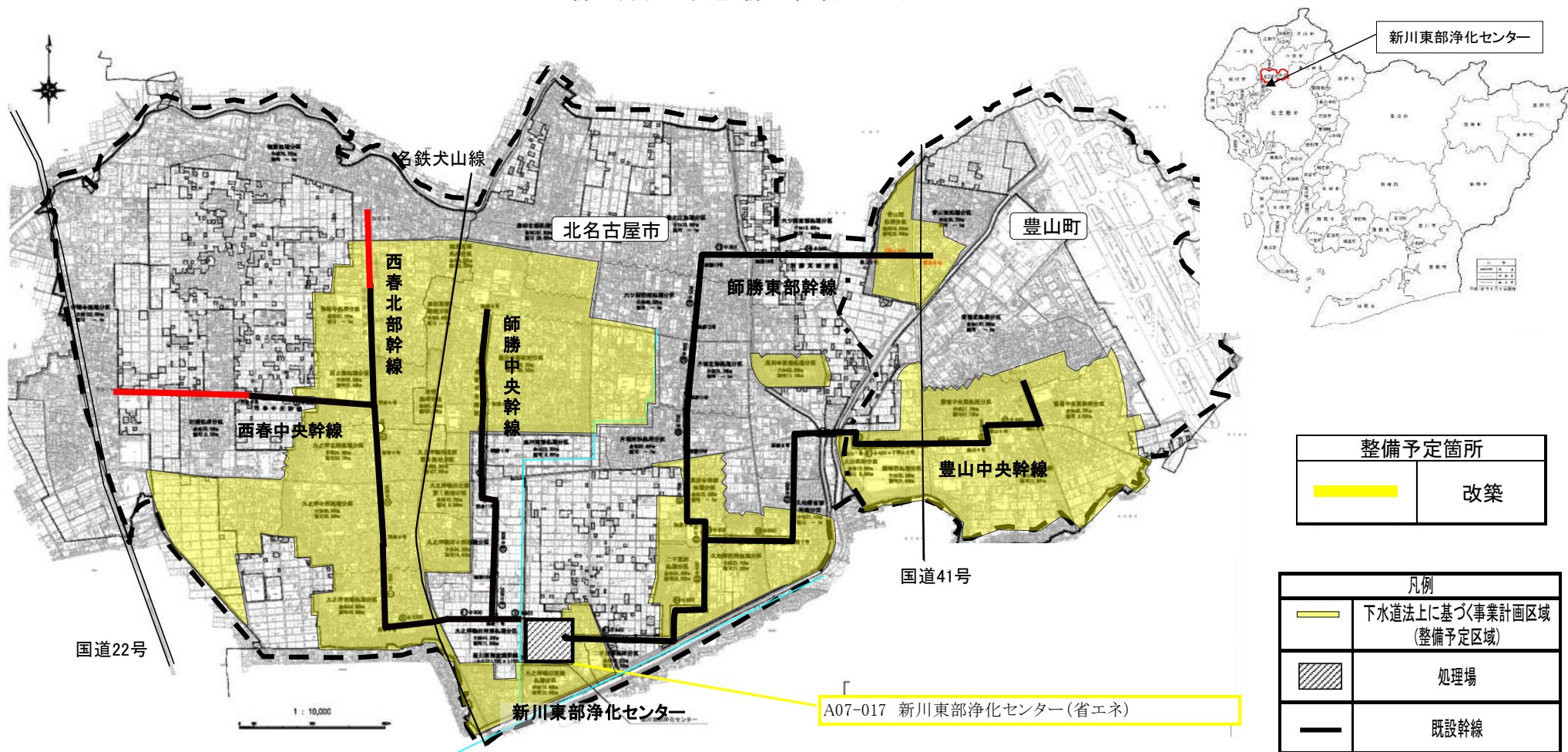
| | | | |
|-------|--------------------------------------|------|-----|
| 計画の名称 | 安心・安全なまちづくりを支える流域下水道の整備(防災・安全)(重点計画) | | |
| 計画の期間 | 令和6年度～令和10年度(5年間) | 交付対象 | 愛知県 |

五条川右岸流域下水道



| | | | |
|-------|--------------------------------------|------|-----|
| 計画の名称 | 安心・安全なまちづくりを支える流域下水道の整備(防災・安全)(重点計画) | | |
| 計画の期間 | 令和6年度～令和10年度(5年間) | 交付対象 | 愛知県 |

新川流域下水道(新川東部処理区)

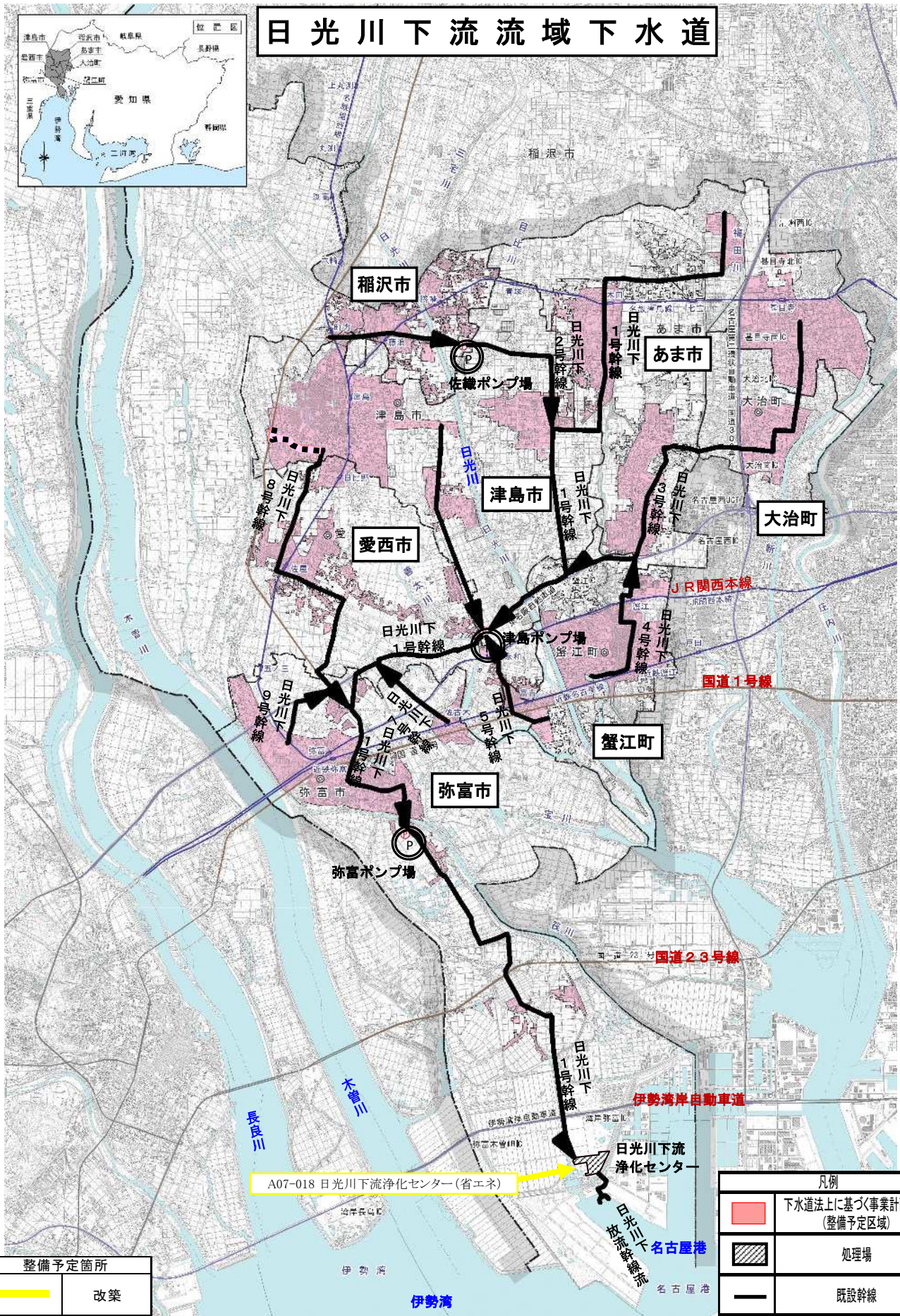


| 整備予定箇所 | |
|--------|----|
| | 改築 |

| 凡例 | |
|----|-------------------------------|
| | 下水道法上に基づく(事業計画)区域 (整備予定区域) |
| | 処理場 |
| | 既設幹線 |

| | | | |
|-------|--------------------------------------|------|-----|
| 計画の名称 | 安心・安全なまちづくりを支える流域下水道の整備(防災・安全)(重点計画) | | |
| 計画の期間 | 令和6年度～令和10年度(5年間) | 交付対象 | 愛知県 |

日光川下流流域下水道

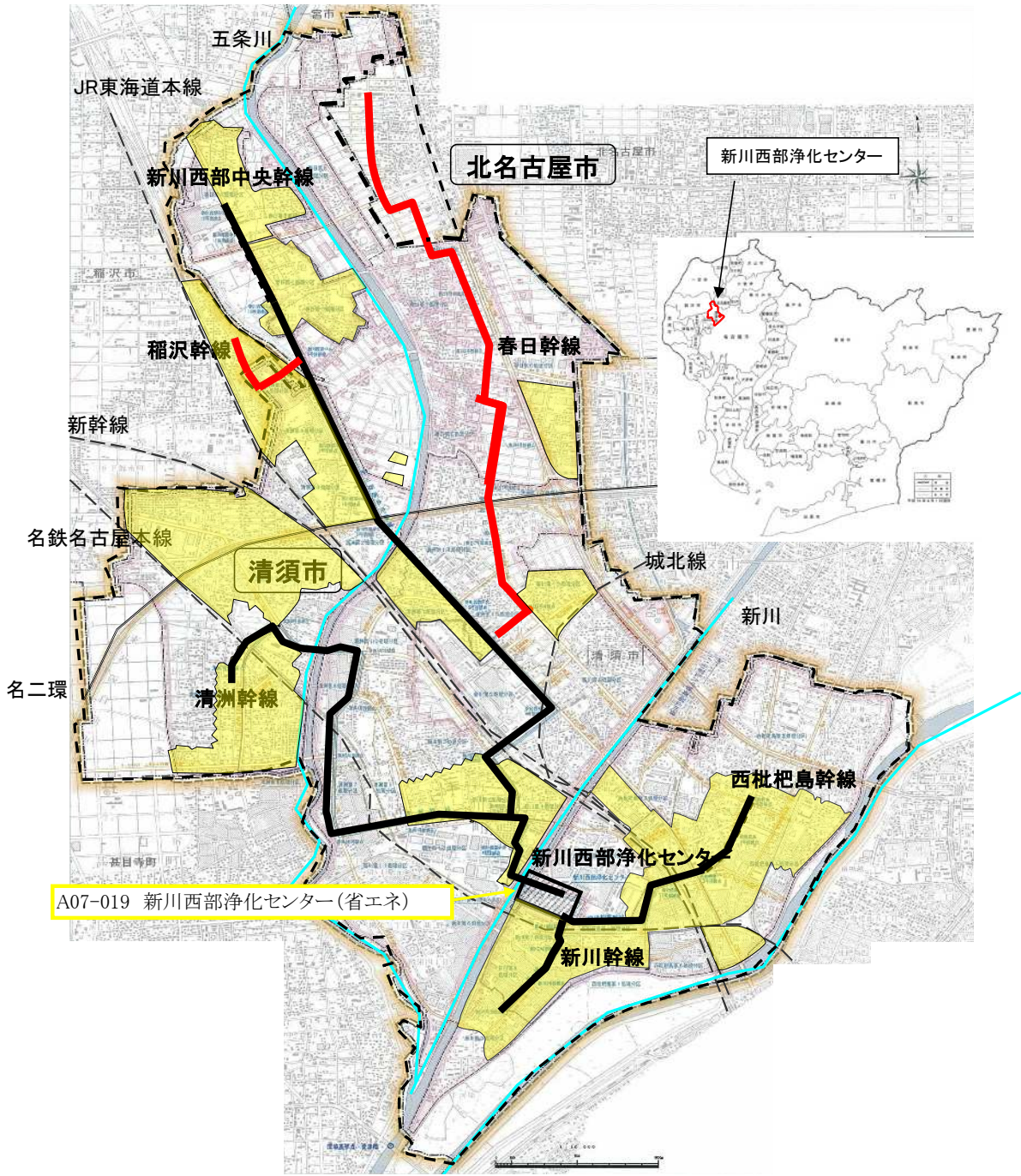


| 整備予定箇所 | |
|--------|----|
| | 改築 |

| 凡例 | |
|----|----------------------------|
| | 下水道法に基づく事業計画区域 (整備予定区域) |
| | 処理場 |
| | 既設幹線 |

| | | | |
|-------|--------------------------------------|------|-----|
| 計画の名称 | 安心・安全なまちづくりを支える流域下水道の整備(防災・安全)(重点計画) | | |
| 計画の期間 | 令和6年度～令和10年度(5年間) | 交付対象 | 愛知県 |

新川流域下水道(新川西部処理区)



A07-019 新川西部浄化センター(省エネ)

| 整備予定箇所 | |
|--------|----|
| | 改築 |

| 凡例 | |
|----|-----------------------------|
| | 下水道法上に基づく事業計画区域 (整備予定区域) |
| | 処理場 |
| | 既設幹線 |