

# 海況速報（黒潮流路と水温分布）

愛知県水産試験場 漁業生産研究所

令和6年5月24日

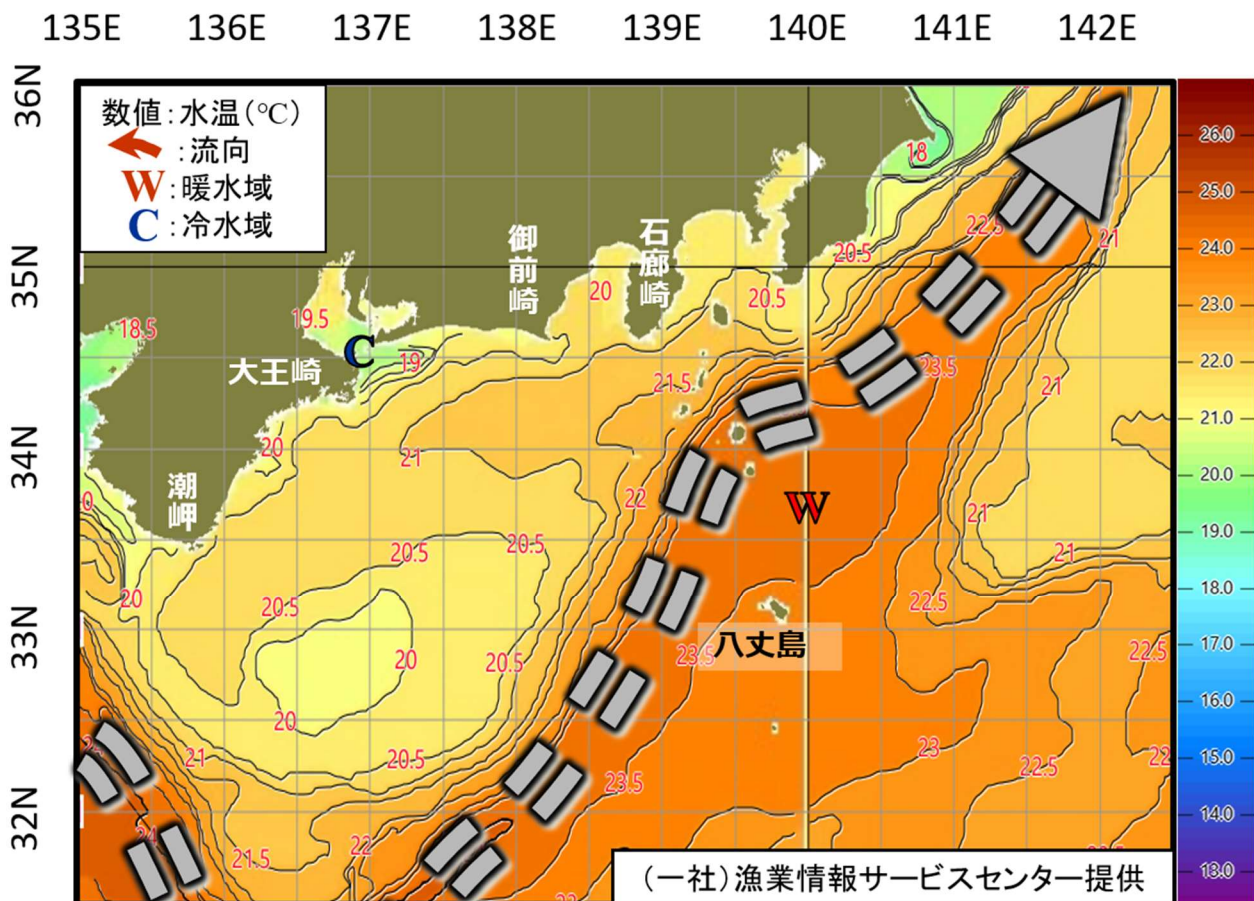
## ＜黒潮流路＞

5月24日の人工衛星画像によると、黒潮は潮岬沖北緯31度付近から野島崎へ向かって北上するA型流路となっています。

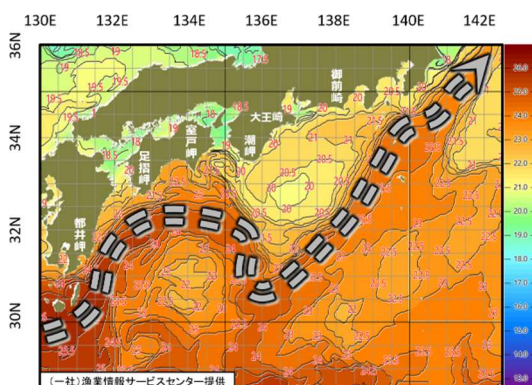
## ＜渥美外海の状況＞

渥美外海の表層水温は、黒潮系暖水の分布と気温の上昇によって昇温傾向にあります。石廊崎沖北緯34度付近から西向きに暖水波及が生じており、渥美外海沖合に及んでいます。また、ごく沿岸域は内湾系水が張り出し、東へ向かって流れている模様です。

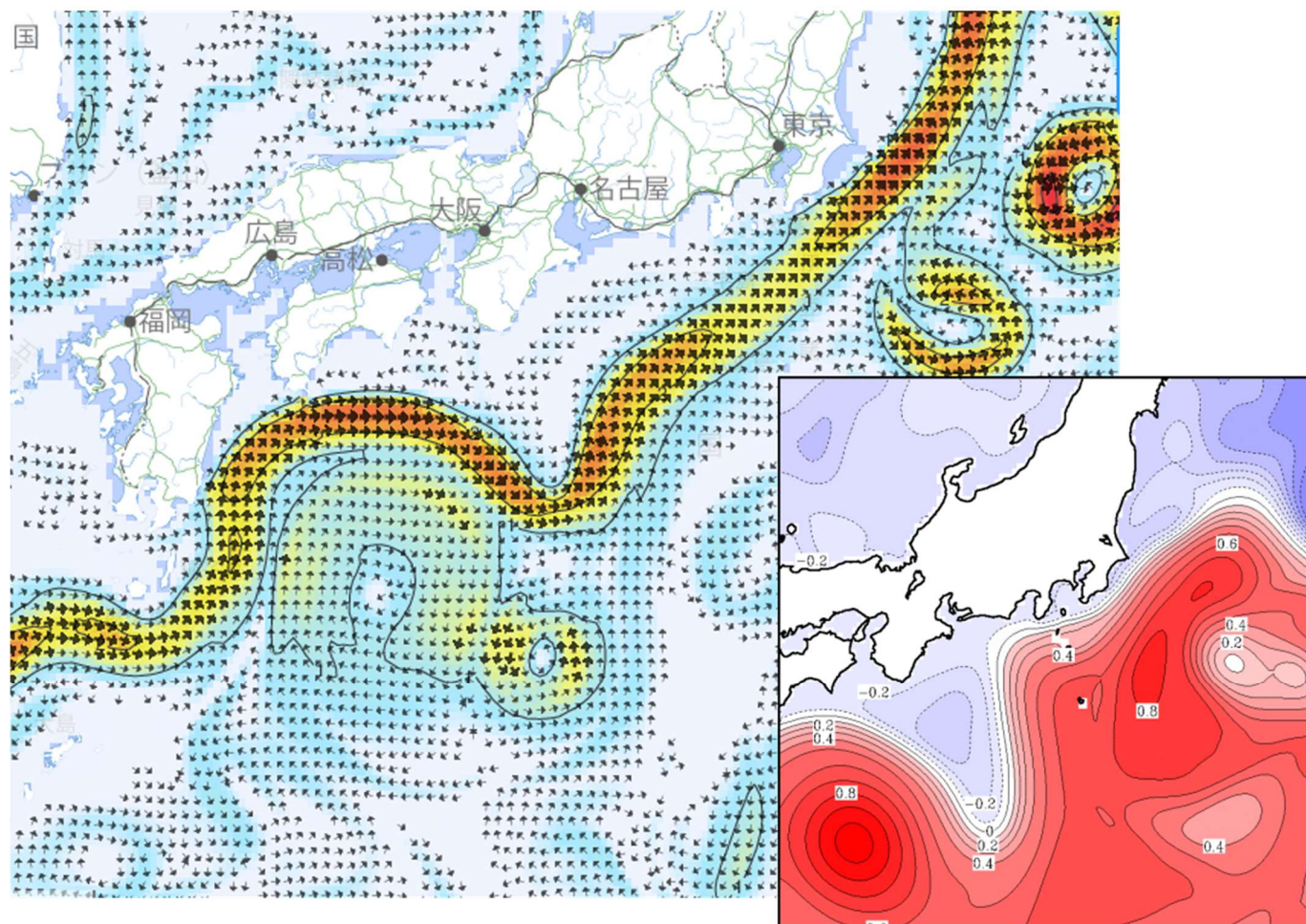
## 5月24日の水温分布と黒潮流路（詳細図）



## 5月24日の水温分布と黒潮流路（広域図）

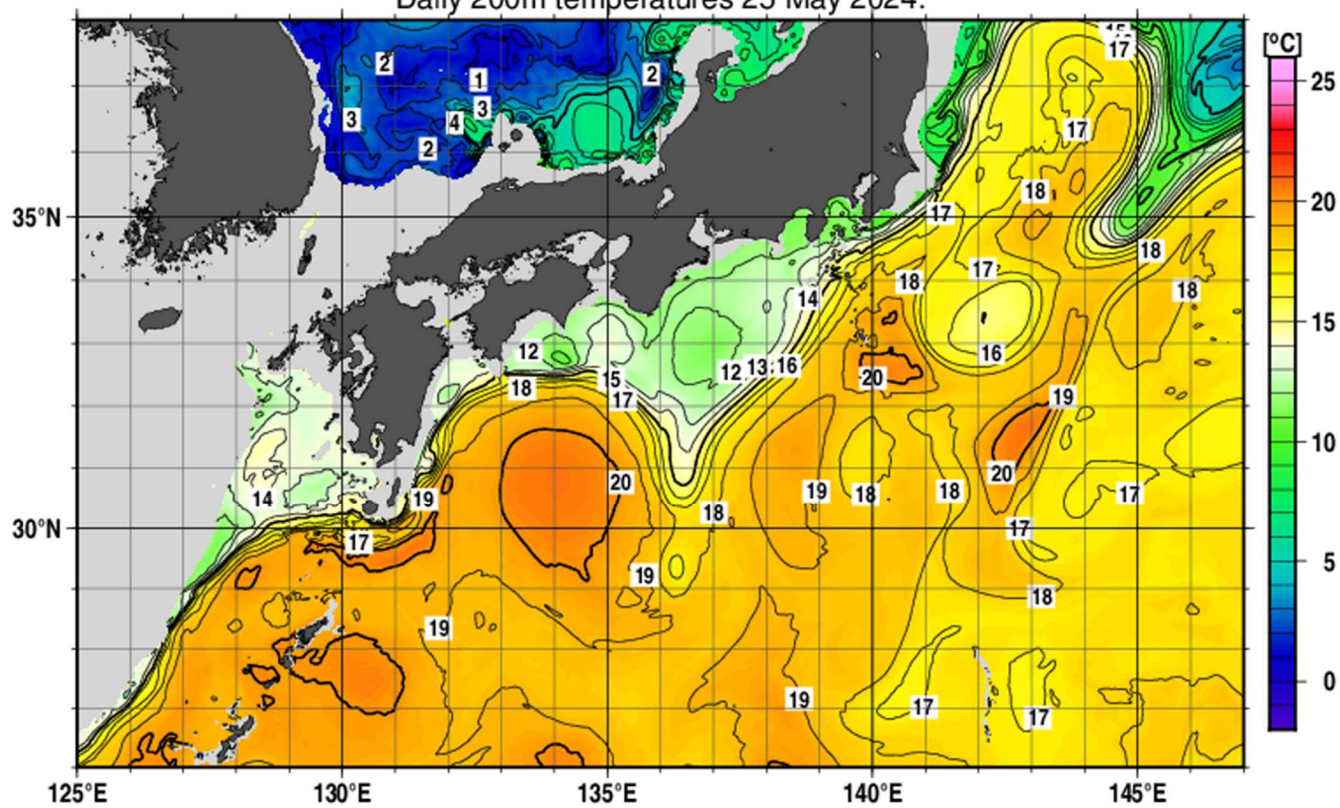


気象庁 黒潮予報より (6月7日)

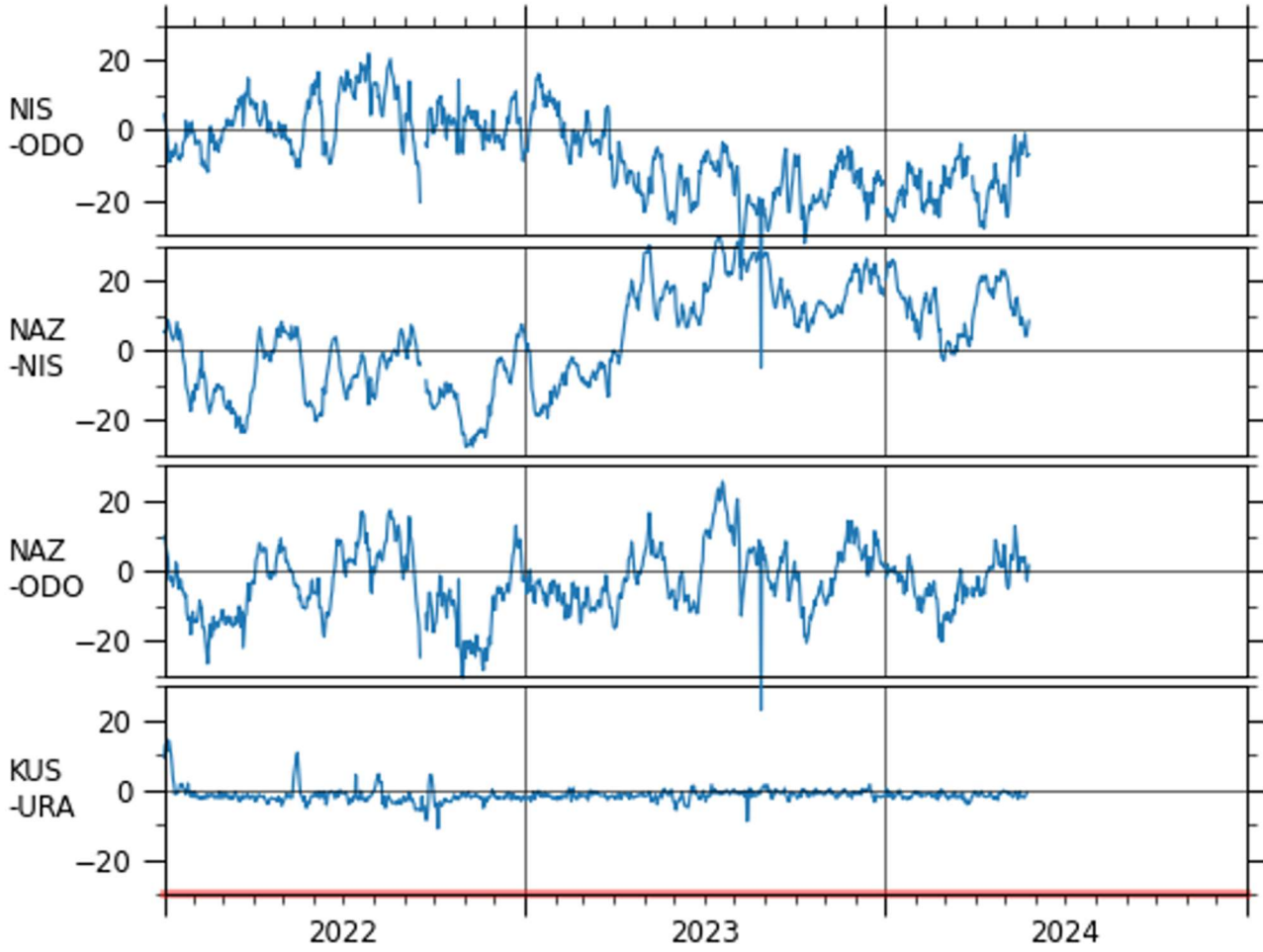


200m深水温

Daily 200m temperatures 25 May 2024.



# 黒潮流速



JAFIC海面高度図 2024/05/26 00時

