
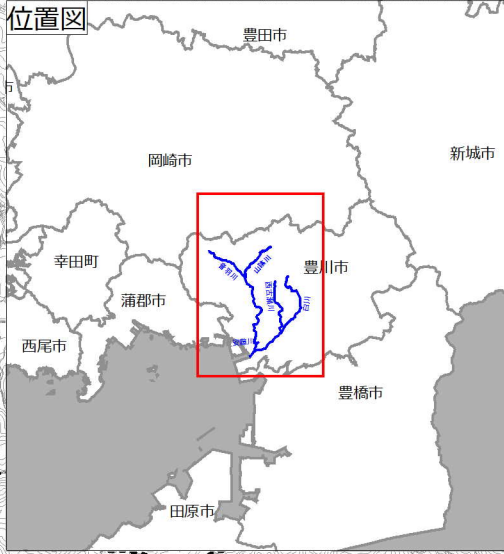


# 音羽川水系 音羽川流域 洪水浸水想定区域図 (家屋倒壊等氾濫想定区域 (氾濫流))

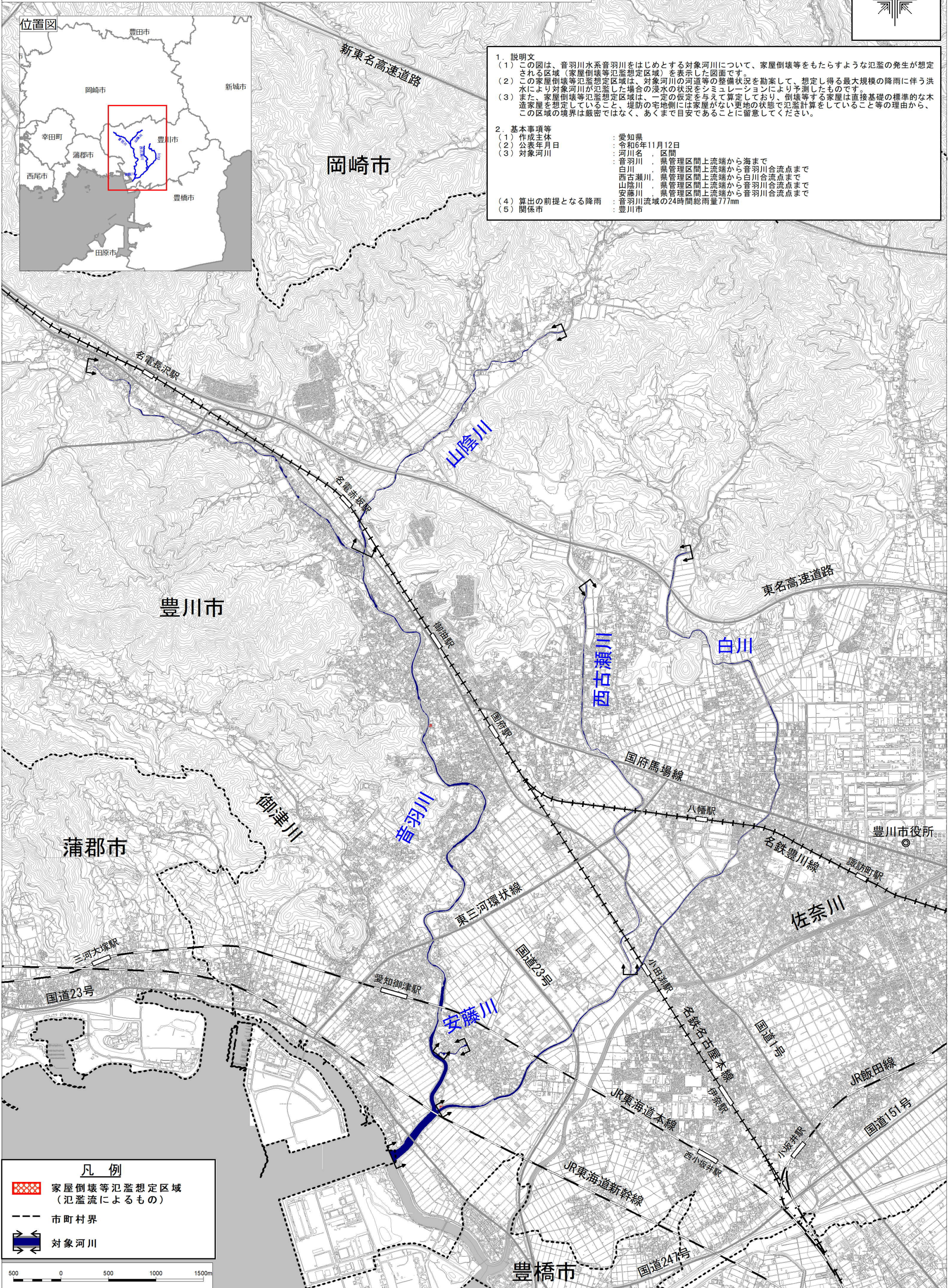


位置図



1. 説明文
  - (1) この図は、音羽川水系音羽川をはじめとする対象河川について、家屋倒壊等をもたらすような氾濫の発生が想定される区域（家屋倒壊等氾濫想定区域）を表示した図面です。
  - (2) この家屋倒壊等氾濫想定区域は、対象河川の河道等の整備状況を勘案して、想定し得る最大規模の降雨に伴う洪水により対象河川が氾濫した場合の浸水の状態をシミュレーションにより予測したものです。
  - (3) また、家屋倒壊等氾濫想定区域は、一定の仮定を与えて算定しており、倒壊等する家屋は直接基礎の標準的な木造家屋を想定していること、堤防の宅地側には家屋がない更地の状態で氾濫計算をしていること等の理由から、この区域の境界は厳密ではなく、あくまで目安であることに留意してください。
2. 基本事項等
 

(1) 作成主体	: 愛知県
(2) 公表年月日	: 令和6年11月12日
(3) 対象河川	: 河川名 : 区間 音羽川 : 県管理区間上流端から海まで 白川 : 県管理区間上流端から音羽川合流点まで 西古瀬川 : 県管理区間上流端から白川合流点まで 山陰川 : 県管理区間上流端から音羽川合流点まで 安藤川 : 県管理区間上流端から音羽川合流点まで
- (4) 算出の前提となる降雨 : 音羽川流域の24時間総雨量77mm
- (5) 関係市 : 豊川市



**凡例**

- 家屋倒壊等氾濫想定区域 (氾濫流によるもの)
- 市町村界
- 対象河川

