

6名土第7-339号

平成7年3月9日

愛知県知事 [redacted] 殿

道路管理者  
愛知県知事  
(名古屋土木事務所)



## 境界確定通知書

平成6年7月12日付けで申請のあった下記土地との境界については、別添境界確定図に朱線で示したとおり確定したので通知します。

記

1 土地の所在（民有地）

愛知郡東郷町大字諸輪字上鉾68番始め118筆

2 土地の所在（公共用財産）

同上番地先（県道岩作諸輪線）

3 別添図書

境界確定図

## 境 界 確 定 図

1 平面図  
別図のとおり

2 横断図  
別図のとおり


3 立会年月日  
平成 6 年 7 月 22 日

4 承諾  
申請地の土地と公共用財産（県道岩作諸輪線）との境界は現地及び図面に表示されたとおり異議ありません。


5 立会者

(1) 申請者（土地所有者） 名古屋市中区三の丸三丁目1番2号

愛知県知事



(2) 相隣者




(3) 立会した公物管理者の職員（所属職氏名）

愛 知 県  
総 務 部 財 政 課

〃

教育委員会総務課

教 育 セ ン タ ー



(4) 県側立会者

愛知県名古屋土木事務所 維持管理課

