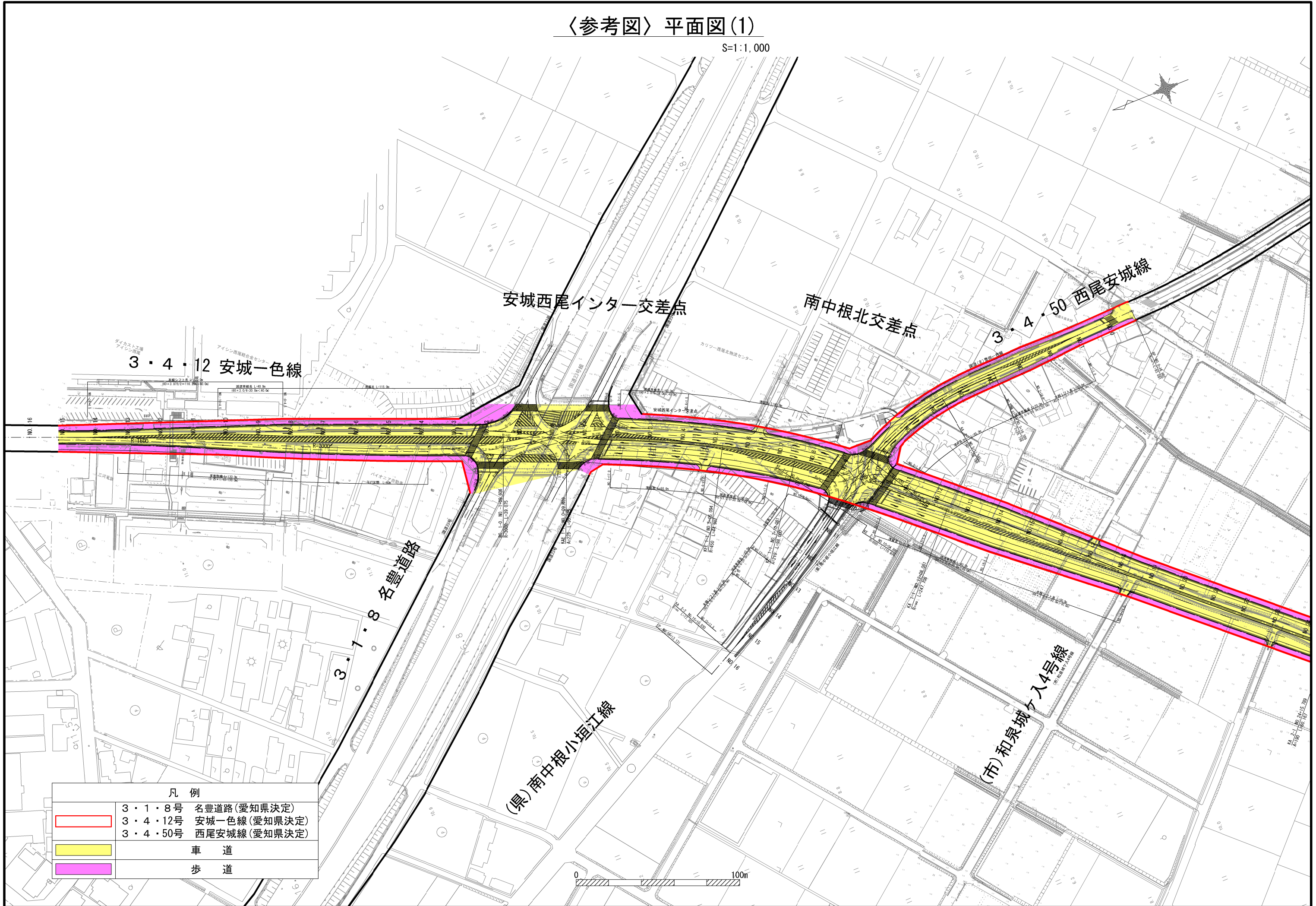


〈参考図〉 平面図(1)

S=1:1,000



3・4・12 安城一色線

安城西尾インター交差点

南中根北交差点

3・4・50 西尾安城線

3・7・8 名豊道路

(県)南中根小垣江線

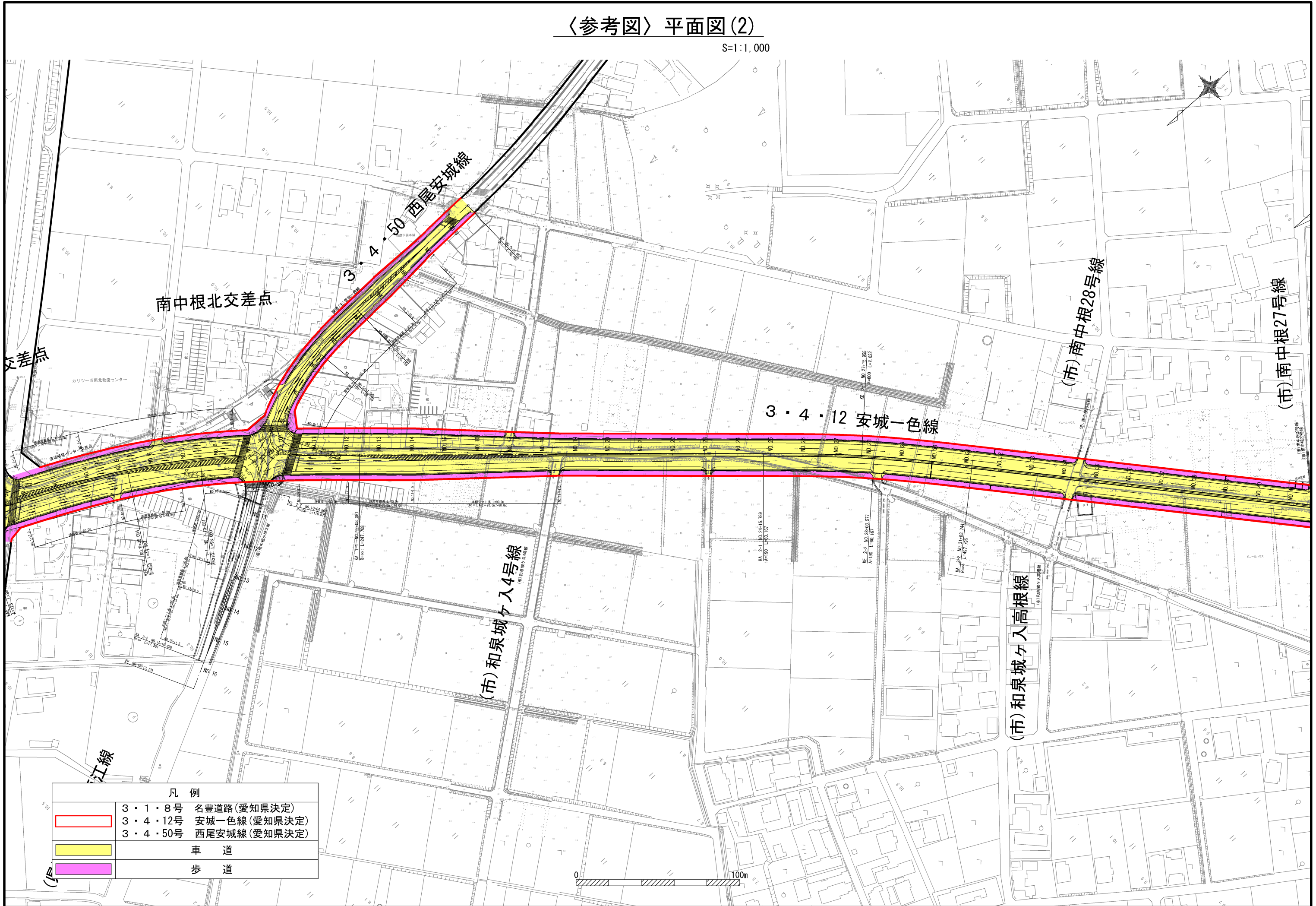
(市)和泉城入4号線

凡例	
	3・1・8号 名豊道路(愛知県決定)
	3・4・12号 安城一色線(愛知県決定)
	3・4・50号 西尾安城線(愛知県決定)
	車道
	歩道



〈参考図〉 平面図(2)

S=1:1,000



南中根北交差点

3・4・12 安城一色線

(市)南中根28号線




(市)南中根27号線

(市)和泉城ヶ入4号線

(市)和泉城ヶ入高根線

江線

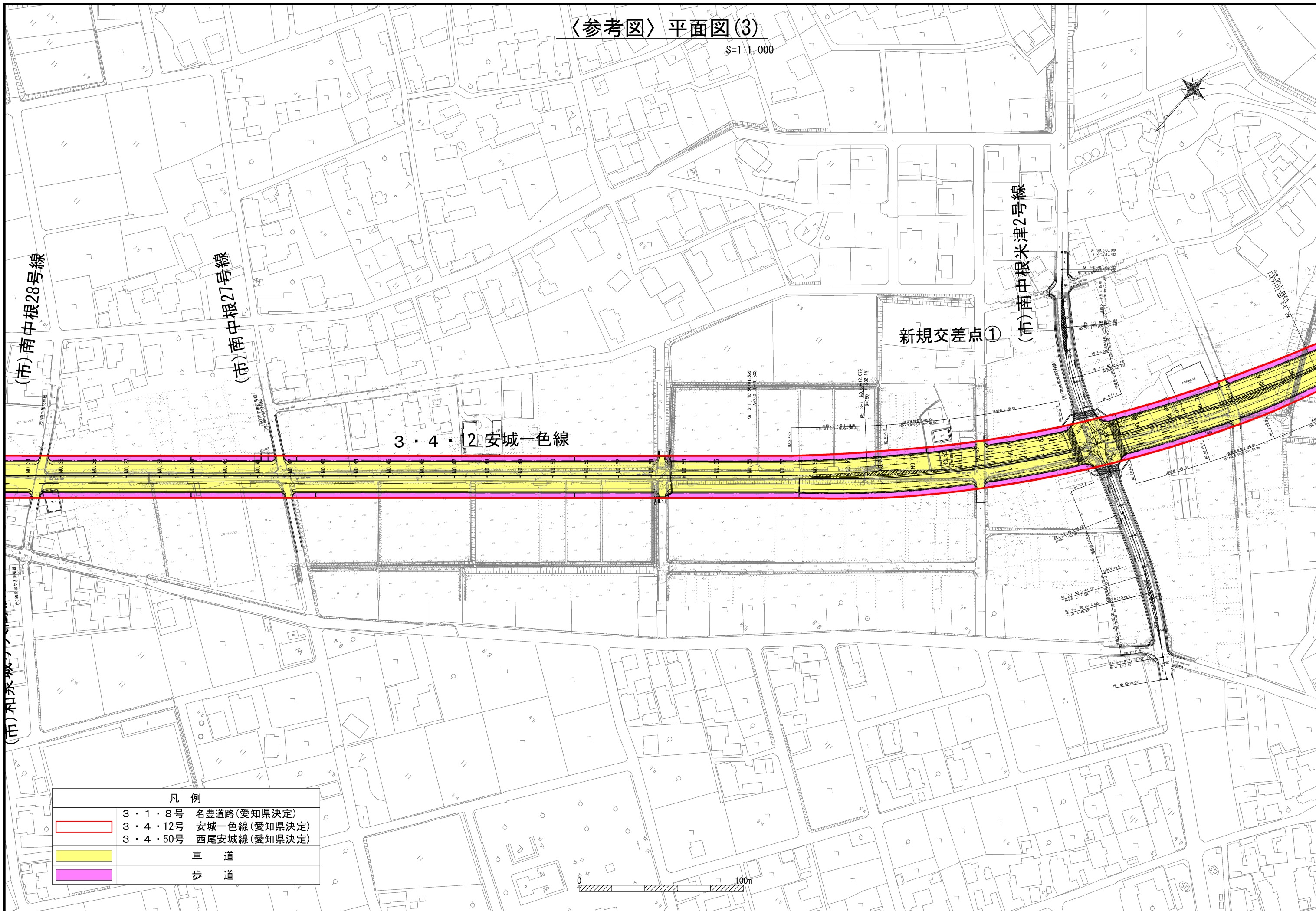
凡例

	3・1・8号 名豊道路(愛知県決定)
	3・4・12号 安城一色線(愛知県決定)
	3・4・50号 西尾安城線(愛知県決定)
	車道
	歩道






〈参考図〉 平面図(3)

S=1:1,000



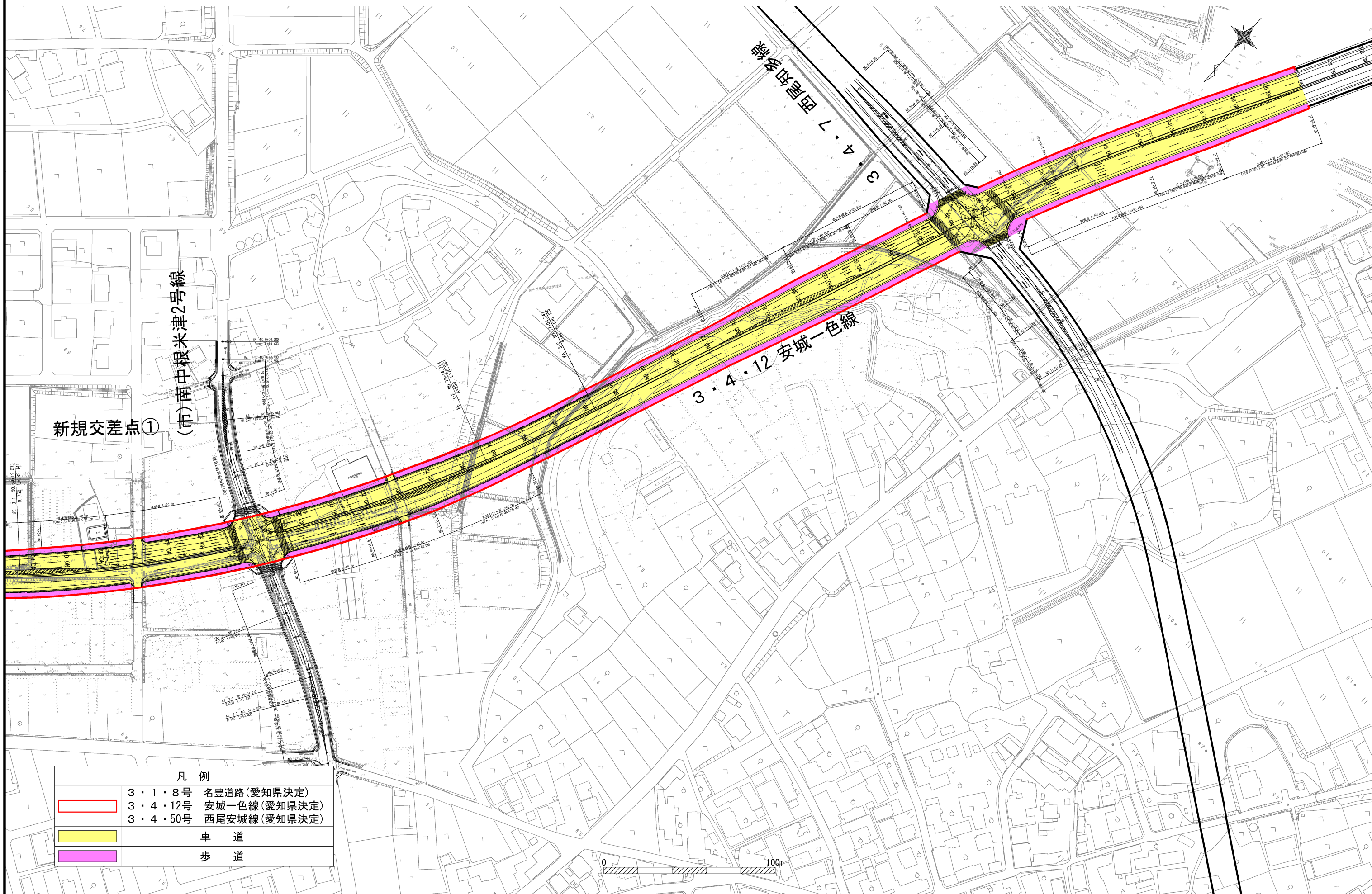
凡例

	3・1・8号 名豊道路(愛知県決定)
	3・4・12号 安城一色線(愛知県決定)
	3・4・50号 西尾安城線(愛知県決定)
	車道
	歩道



〈参考図〉 平面図(4)

S=1:1,000








新規交差点①

(市)南中根米津2号線

3・4・12 安城一色線

3・4・50 西尾安城線

凡例	
	3・1・8号 名豊道路(愛知県決定)
	3・4・12号 安城一色線(愛知県決定)
	3・4・50号 西尾安城線(愛知県決定)
	車道
	歩道

0 100m