

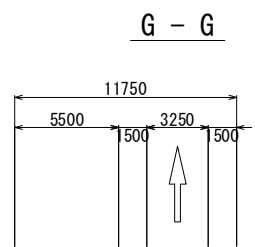
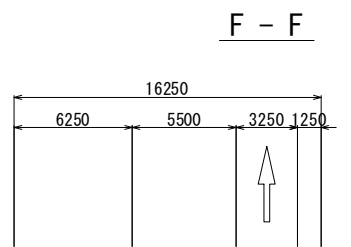
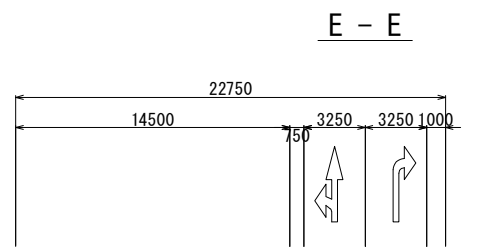
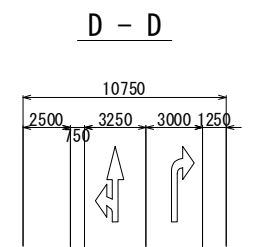
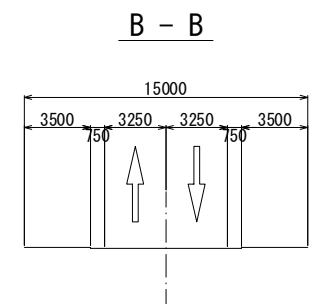
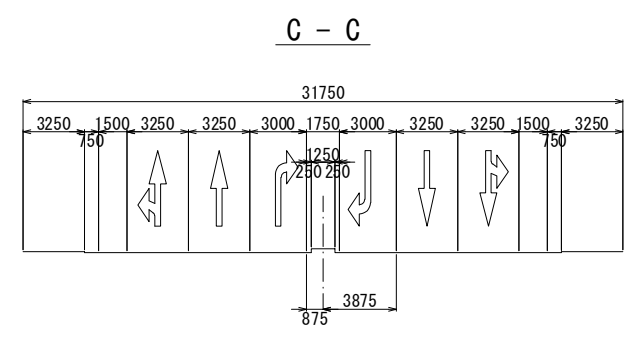
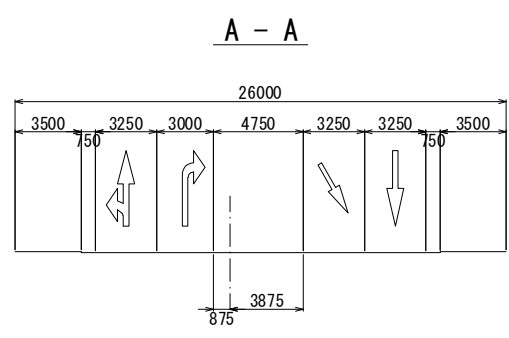
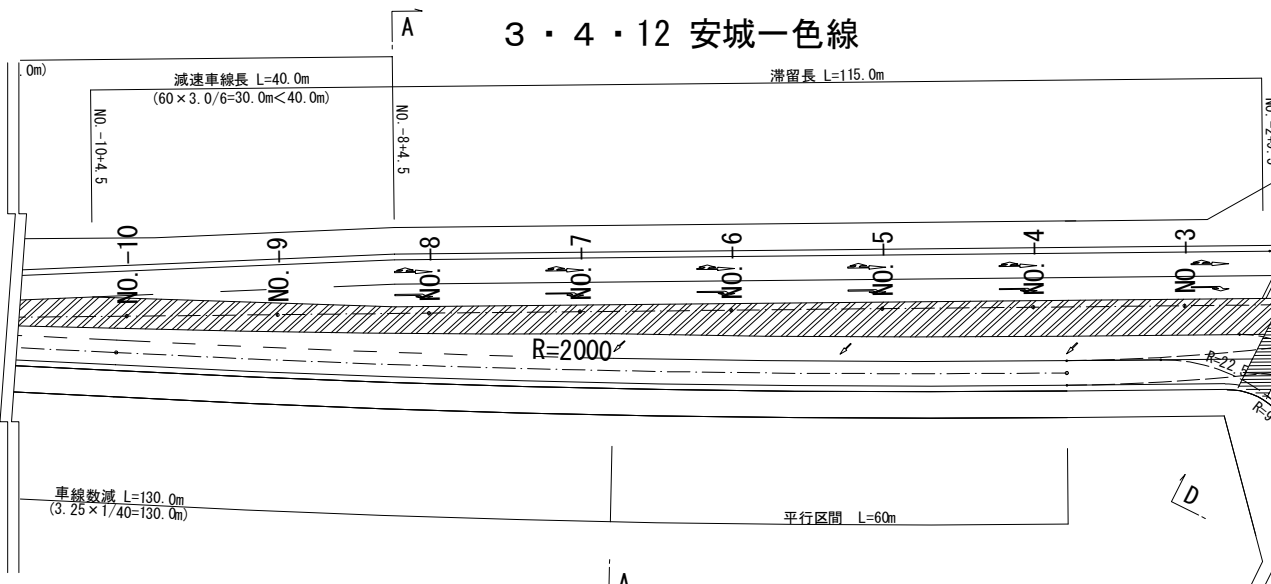
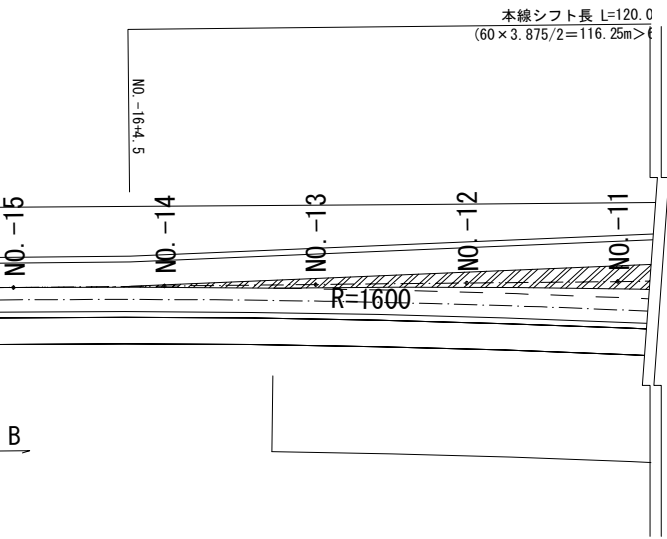
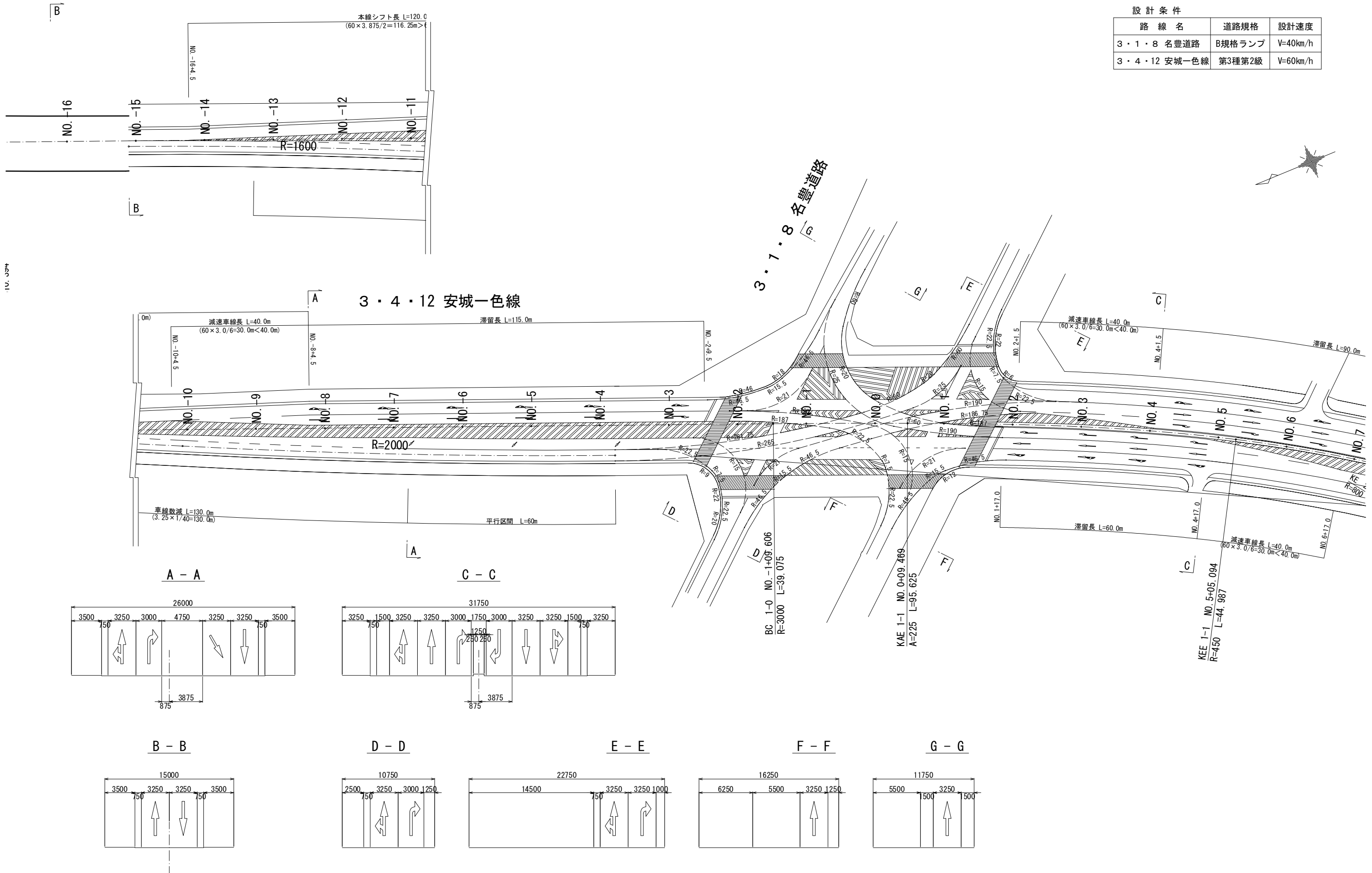
# 〈参考図〉 交差点計画図(1)

安城西尾インター交差点

S=1:500

### 設計条件

路線名	道路規格	設計速度
3・1・8 名豊道路	B規格ランプ	V=40km/h
3・4・12 安城一色線	第3種第2級	V=60km/h



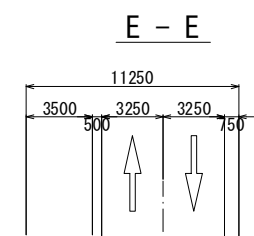
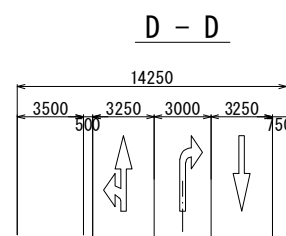
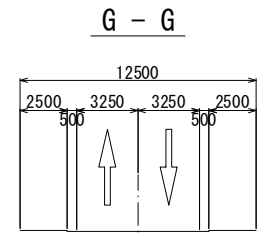
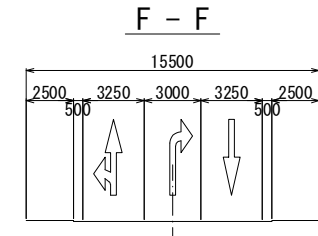
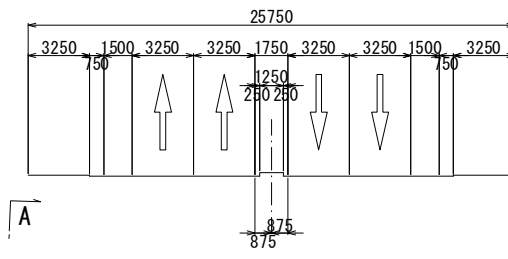
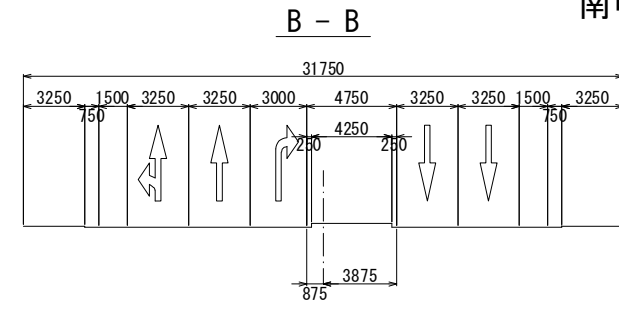
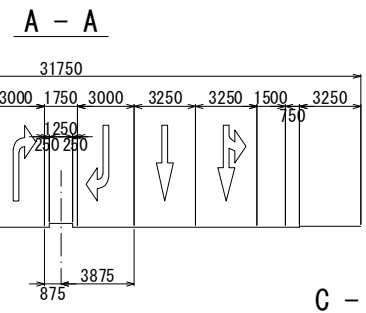
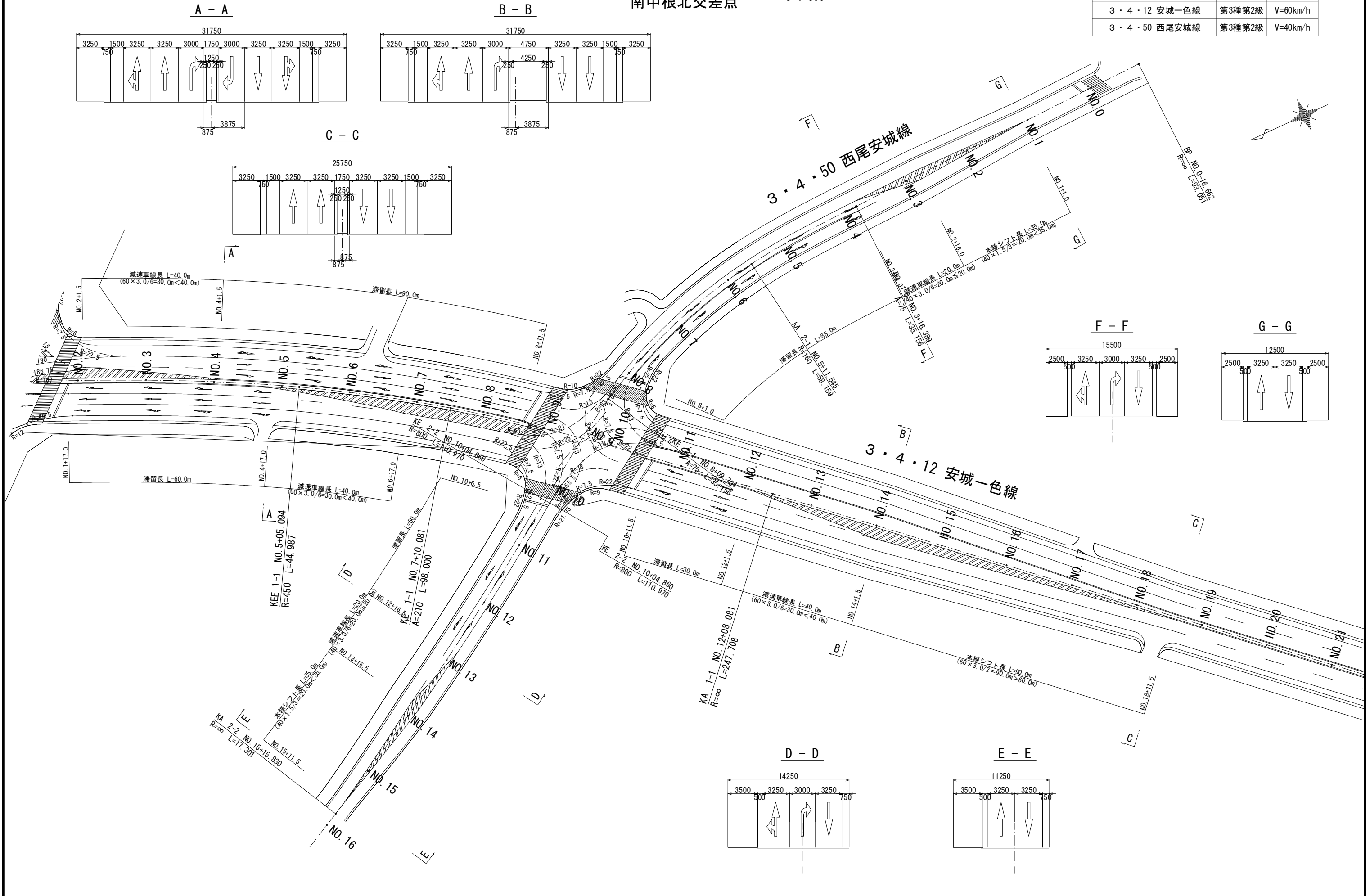
# 〈参考図〉 交差点計画図 (2)

南中根北交差点

S=1:500

設計条件

路線名	道路規格	設計速度
3・4・12 安城一色線	第3種第2級	V=60km/h
3・4・50 西尾安城線	第3種第2級	V=40km/h



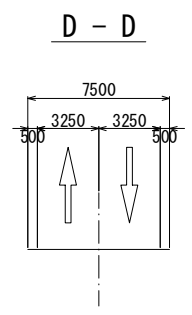
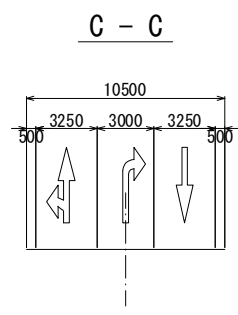
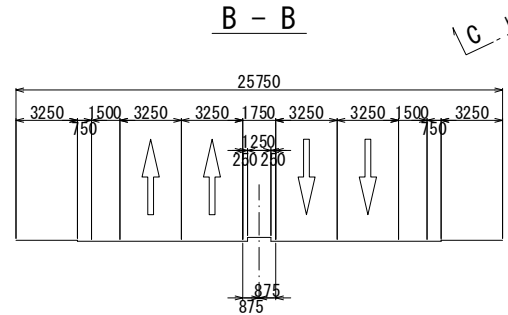
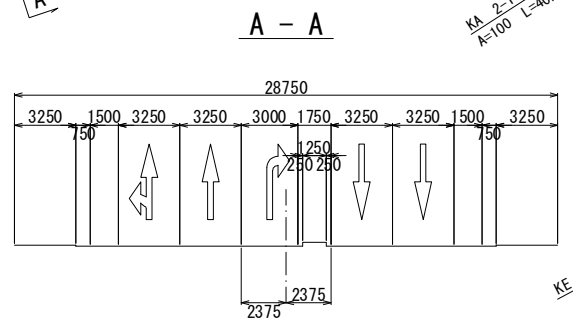
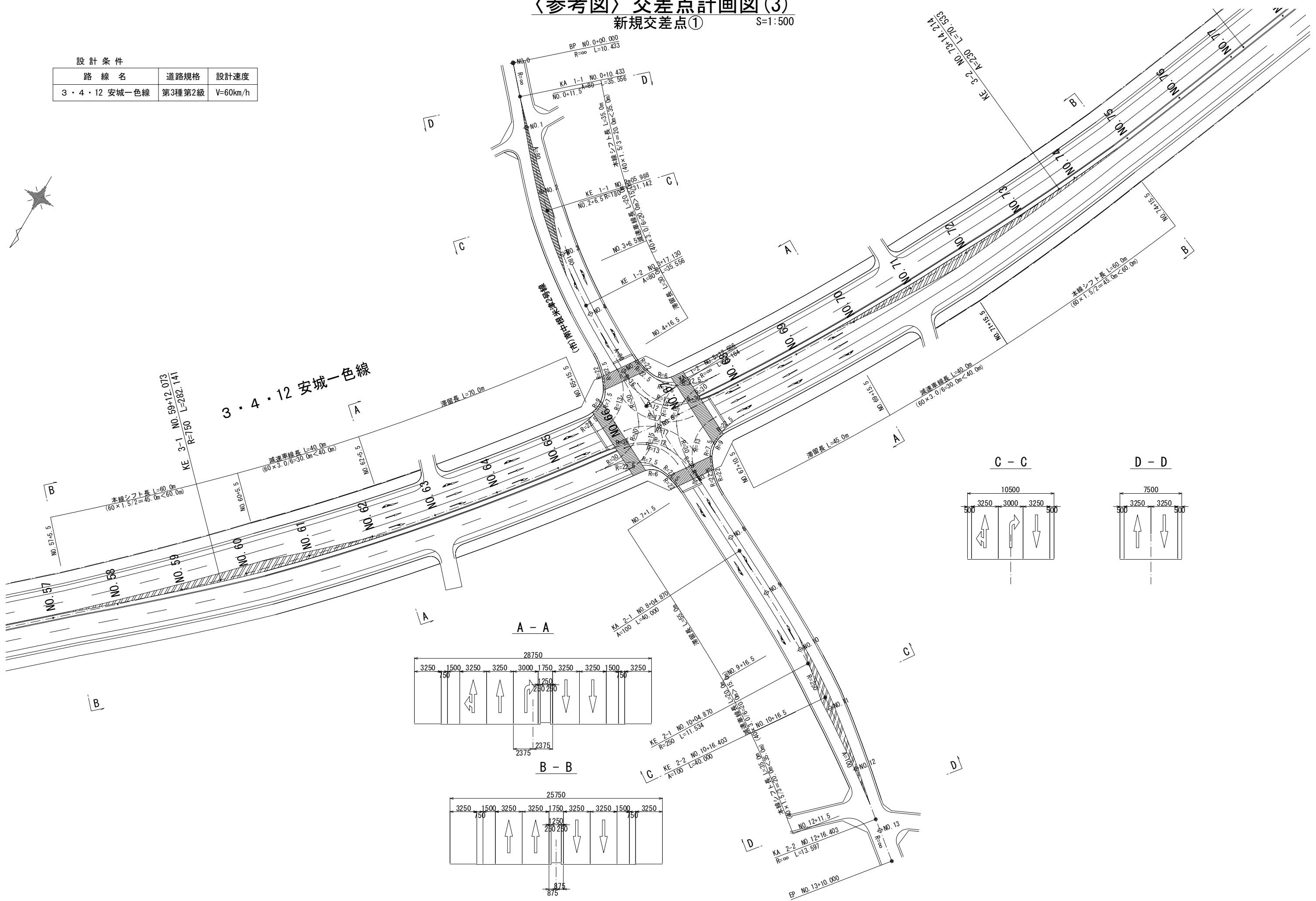
# 〈参考図〉 交差点計画図(3)

新規交差点①

S=1:500

設計条件

路線名	道路規格	設計速度
3・4・12 安城一色線	第3種第2級	V=60km/h



設計条件

路線名	道路規格	設計速度
3・4・7 西尾知多線	第3種第2級	V=40km/h
3・4・12 安城一色線	第3種第2級	V=60km/h

〈参考図〉 交差点計画図(4)

新規交差点②

S=1:500

