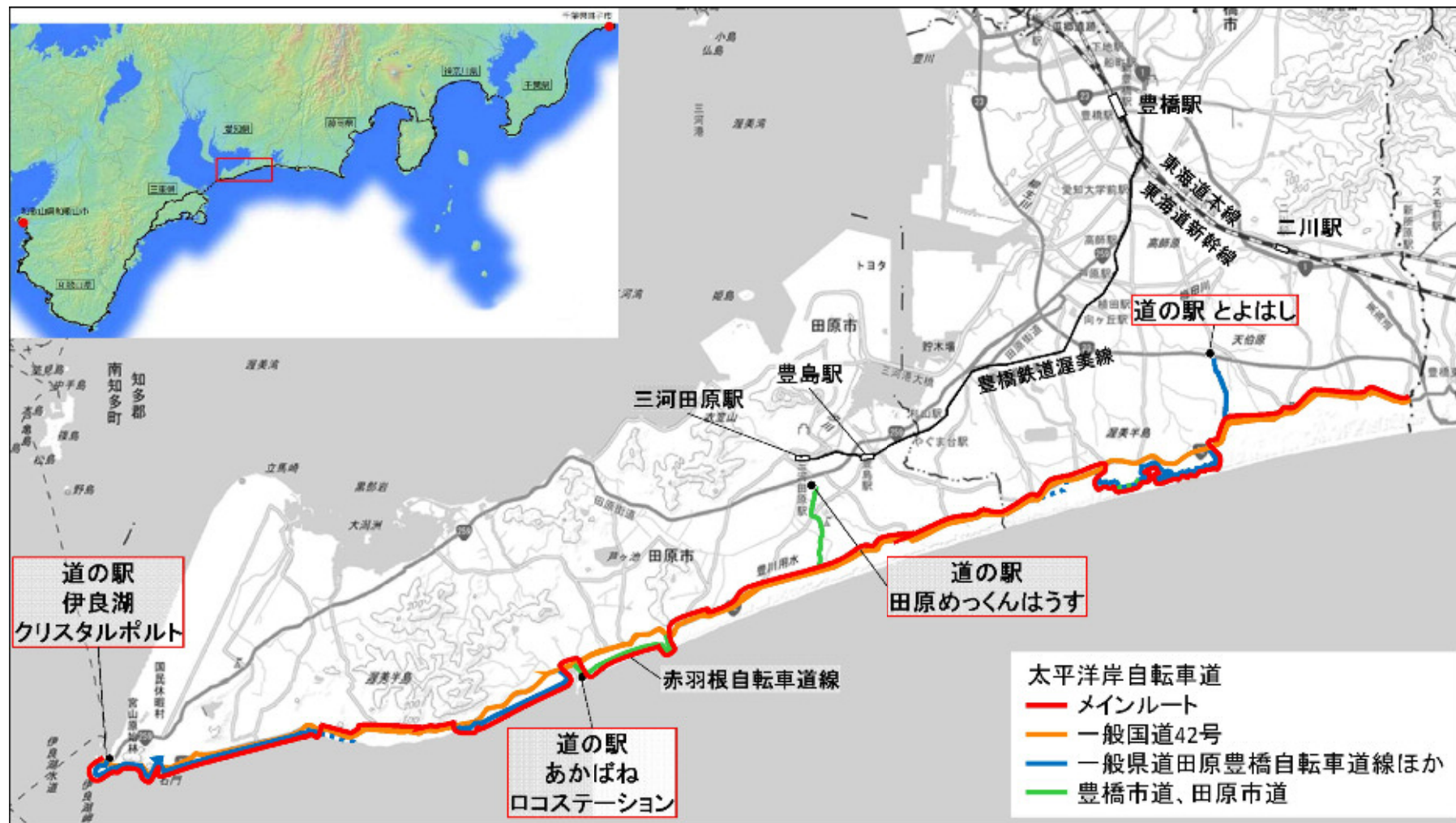









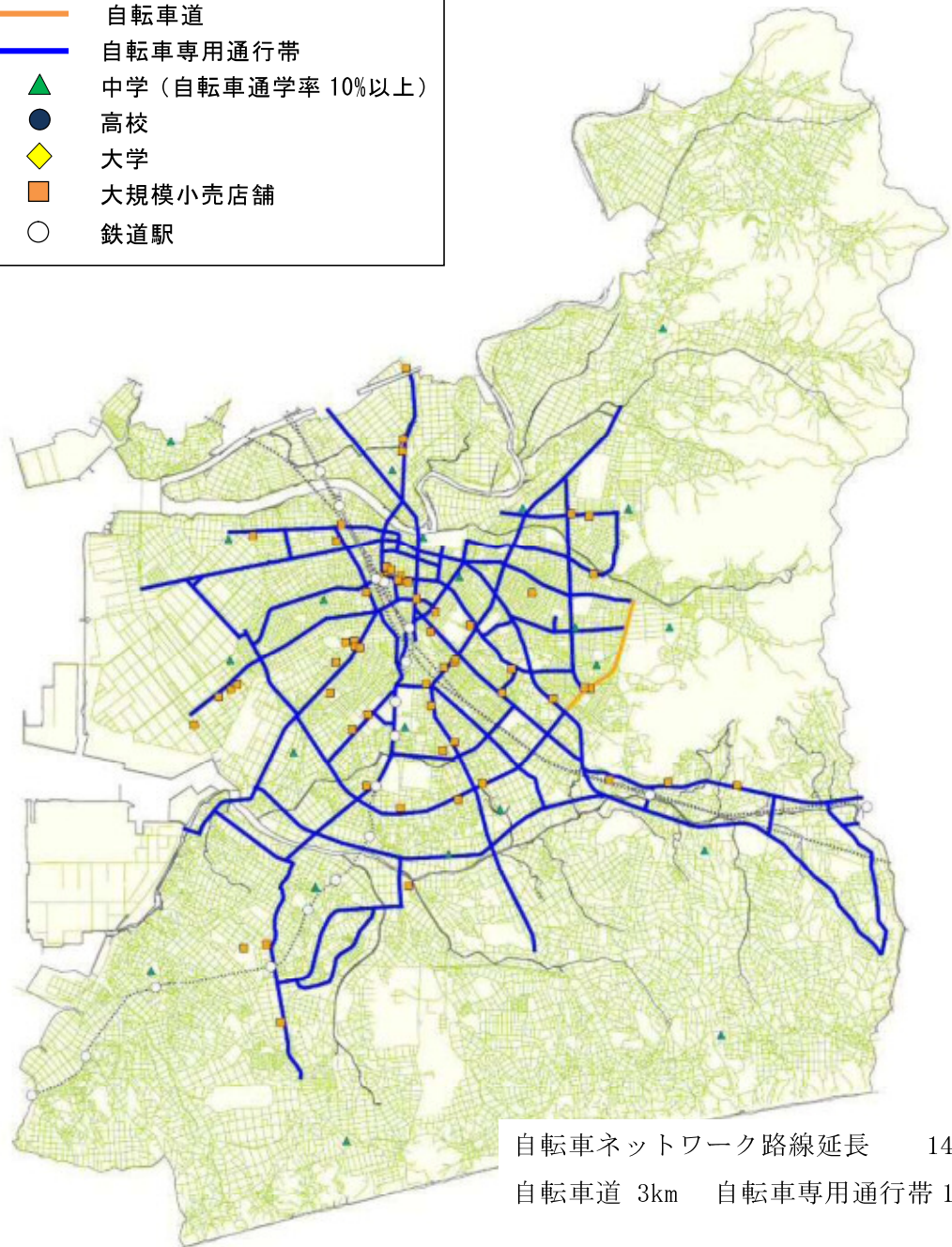
太平洋岸自転車ルート図



(3) 自転車ネットワーク路線

自転車ネットワーク候補路線及び整備形態、道路管理者との協議を踏まえ、149kmの自転車ネットワーク路線を選定しました。なお、整備にあたっては道路管理者及び交通管理者による協議や詳細検討を行い、道路構造や交通量等によっては整備形態の見直しや代替路線の活用も検討していきます。

凡例	
	自転車道
	自転車専用通行帯
	中学(自転車通学率10%以上)
	高校
	大学
	大規模小売店舗
	鉄道駅



自転車ネットワーク路線延長 149km
自転車道 3km 自転車専用通行帯 146km

図40 自転車ネットワーク路線図(整備形態別)

(2) 自転車ネットワーク路線の選定

自転車ネットワーク路線として約 70.1km を選定します。

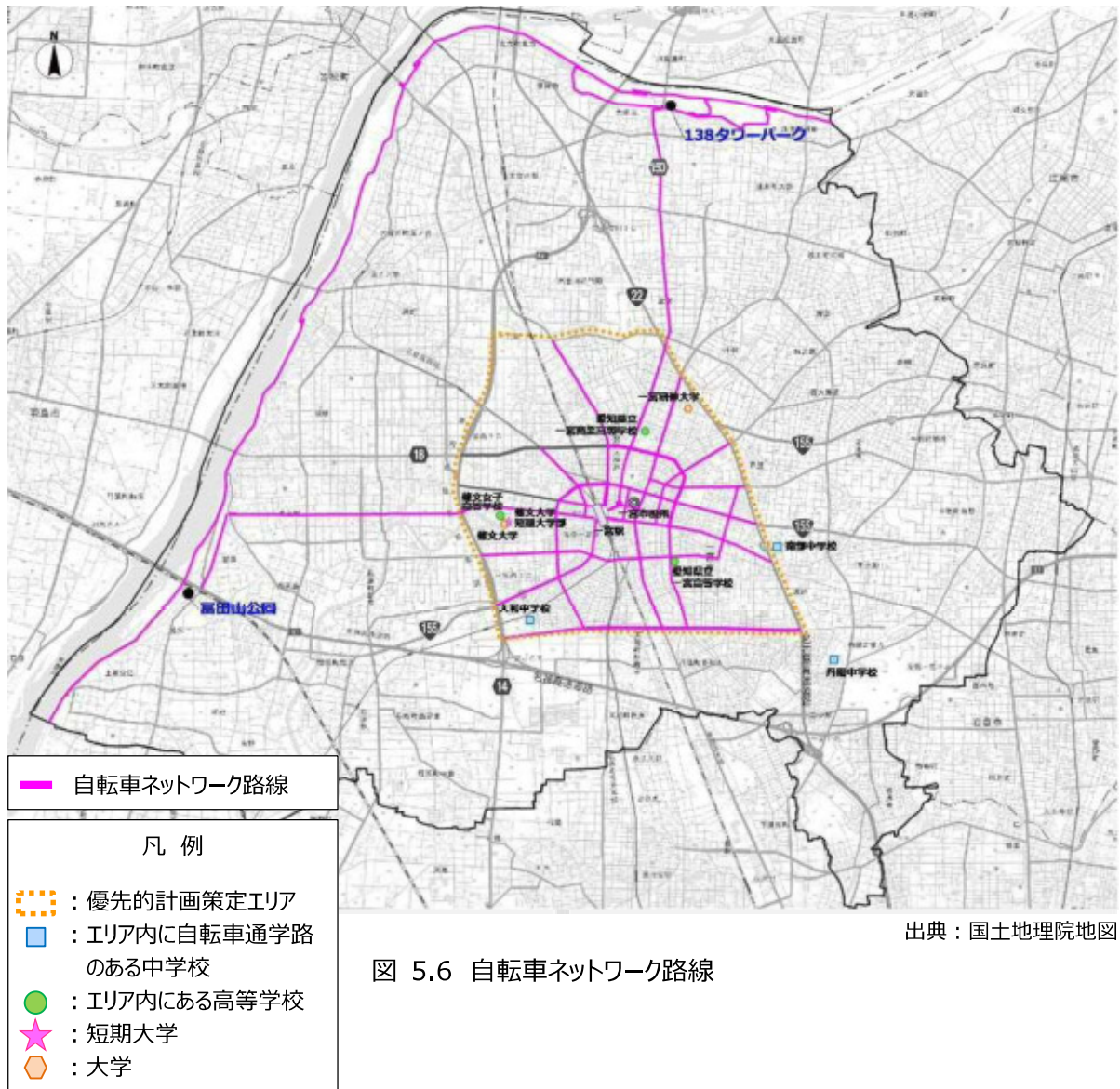
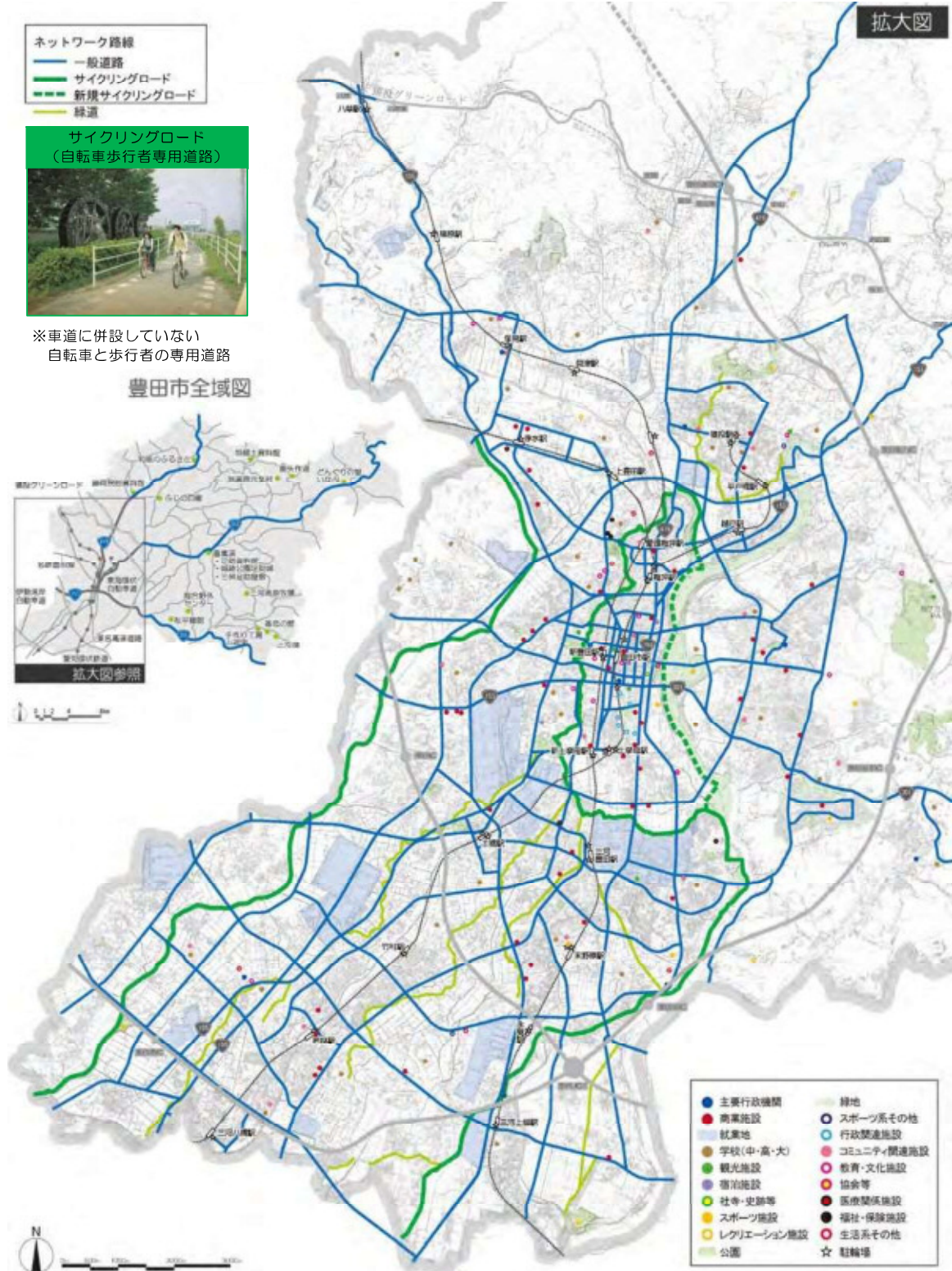


図 5.6 自転車ネットワーク路線



(2)自転車ネットワーク路線

○自転車ネットワーク路線選定の考え方に基づき、各目的別に必要なネットワークを形成する路線を選定した結果、以下に示すとおりとします。

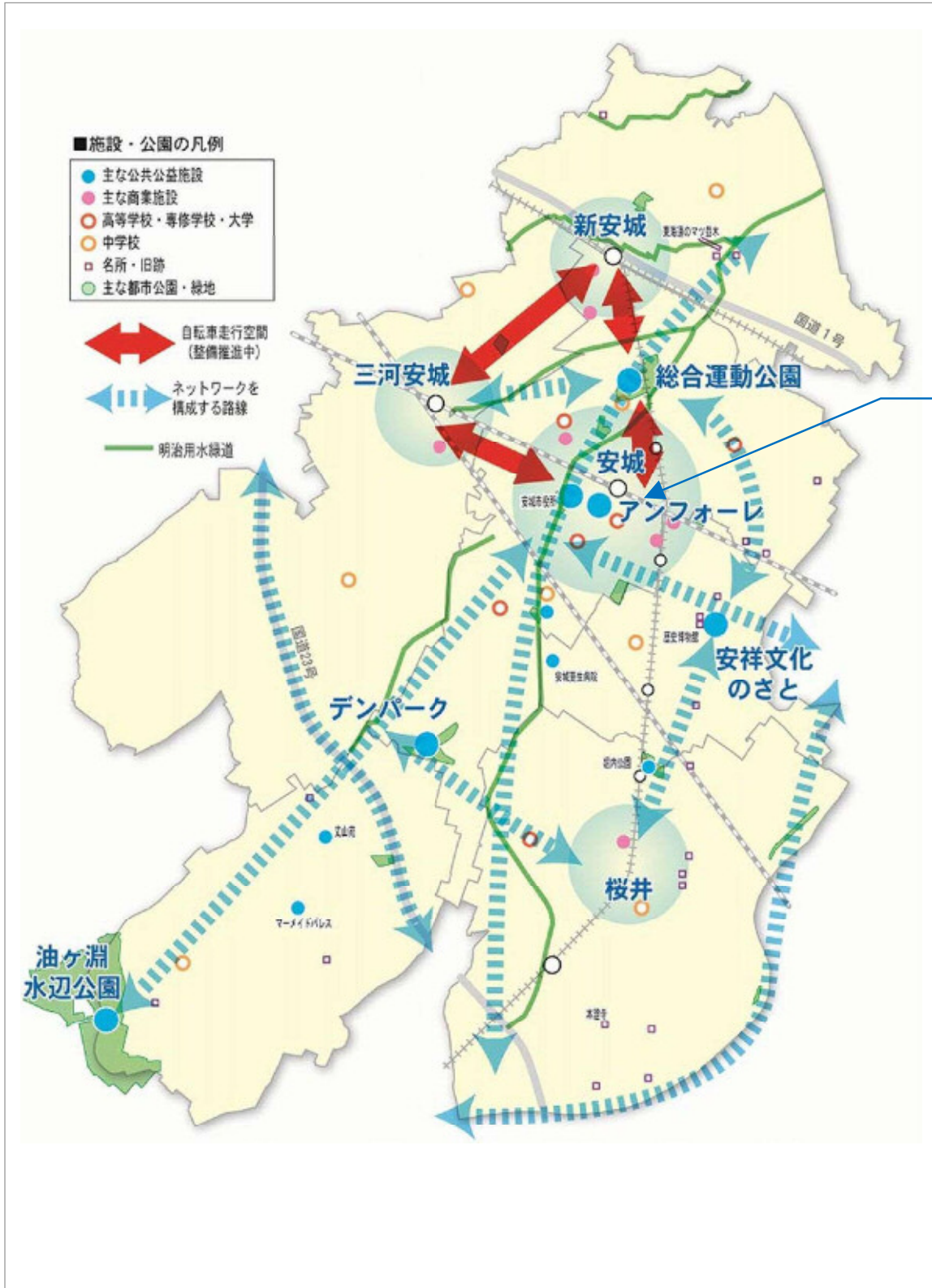


※平成19年度豊田市交通まちづくり推進協議会作成の長期基幹ネットワークを一部修正

図4-3 自転車ネットワーク路線



■ 自転車ネットワーク



渥美サイクリングロード

太平洋岸自転車道は、国が昭和48年度から整備を始めている大規模自転車道の一つで、千葉県銚子市から和歌山県和歌山市までの延長約1,200kmが計画されています。

渥美豊橋サイクリングロードは、太平洋岸自転車道の内愛知県内ルートとして位置づけられ、昭和49年度から国の補助金を受けて、愛知県が伊良湖岬から静岡県境までの延長約55kmの整備を進めています。

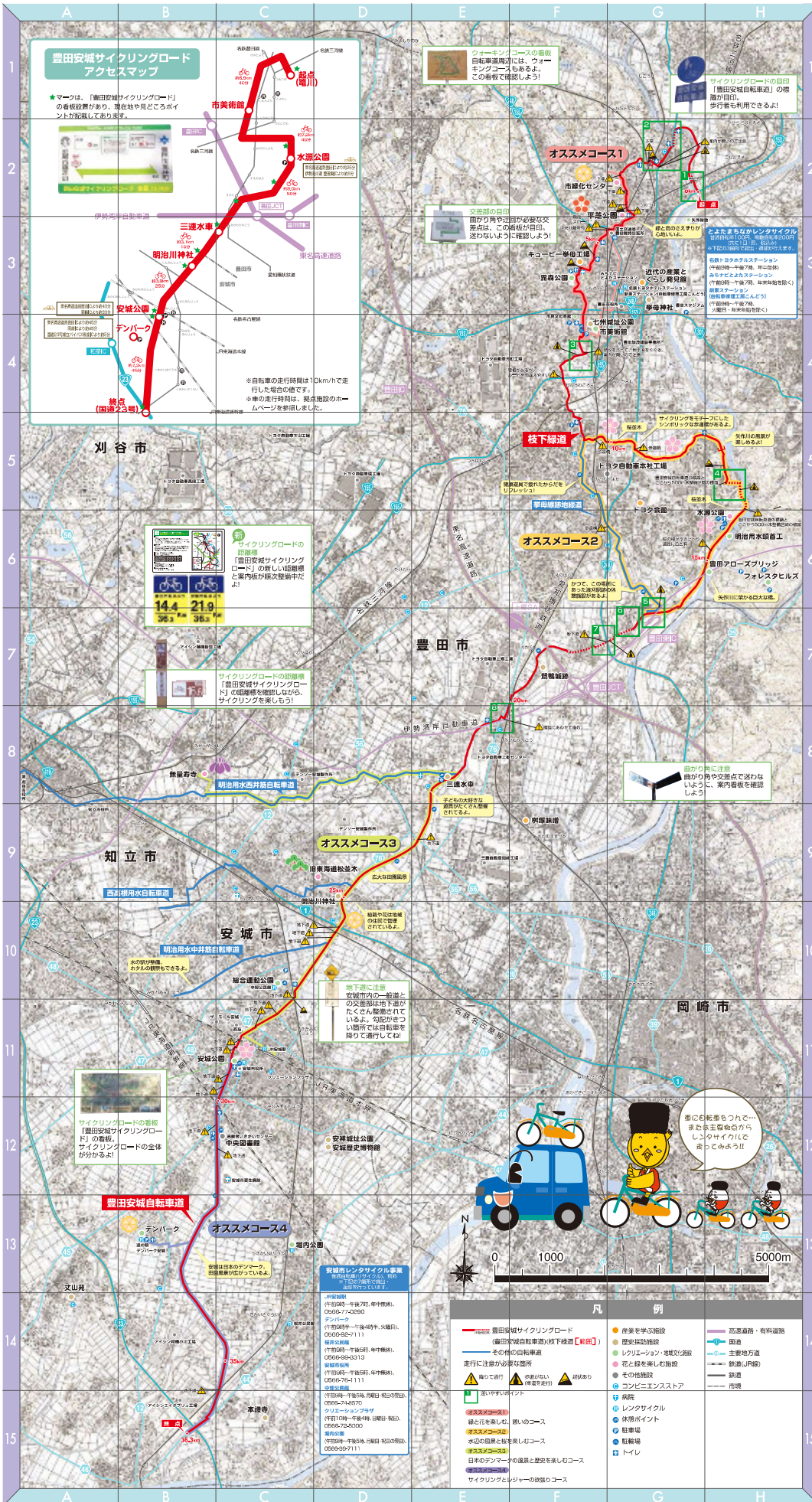
どこまでも続く海岸線の、雄大で美しい風景が満喫できるルートは、大自然が作り出した景勝地や温暖な気候を利用した様々な観光レクリエーション施設を結んでいます。



C-1

豊田安城サイクリングロード

明治用水をめぐる、歴史や文化をつなぐ道



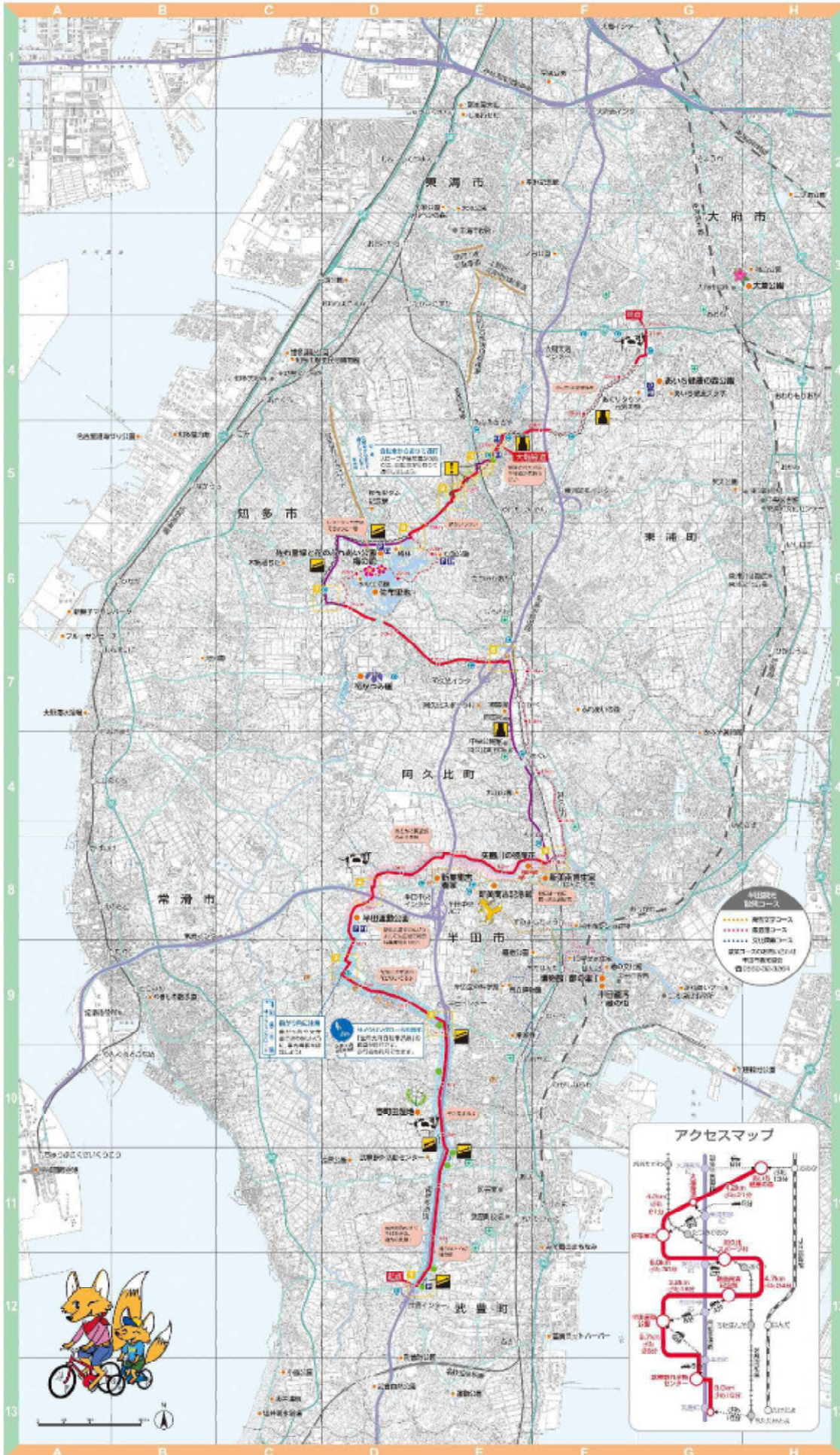
この地図は、国土院地理院の承認を得て、同院発行の2万5千分の1地形図を複製したものである。(承認番号 平19総規、第276号)



一般国道 岐阜大府自転車道線
知多半島サイクリングロードを楽しもう!

ルートマップ

凡例		知多半島サイクリングロード		その他の施設	
	知多半島サイクリングロード (一般国道)		岐阜大府自転車道線 (2007年)		自転車道
	知多半島サイクリングロード (一般国道)		おもしろい 大工の道場コース		コンビニエンスストア
	国道		おもしろい 文楽の道場コース		ガソリンスタンド
	県道		おもしろい 命の道場コース		駐車場
	市道(市界)		おもしろい 知多半島コース		トイレ
	危険な区間		水防団駐在所		郵便局(郵便)
	危険な区間				
	危険な区間				
	危険な区間				
	危険な区間				



迷いやすいポイント 拡大図

撮影方向
←A 北
←B 南

10
① 信号機が青になった瞬間に、直進を優先する。
② 直進の優先が不明な場合、直進を優先して進む。

9
① 直進の優先が不明な場合、直進を優先して進む。
② 直進の優先が不明な場合、直進を優先して進む。

8
① 直進の優先が不明な場合、直進を優先して進む。
② 直進の優先が不明な場合、直進を優先して進む。

7
① 直進の優先が不明な場合、直進を優先して進む。
② 直進の優先が不明な場合、直進を優先して進む。

6
① 直進の優先が不明な場合、直進を優先して進む。
② 直進の優先が不明な場合、直進を優先して進む。

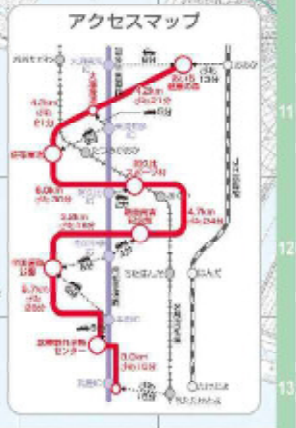
5
① 直進の優先が不明な場合、直進を優先して進む。
② 直進の優先が不明な場合、直進を優先して進む。

4
① 直進の優先が不明な場合、直進を優先して進む。
② 直進の優先が不明な場合、直進を優先して進む。

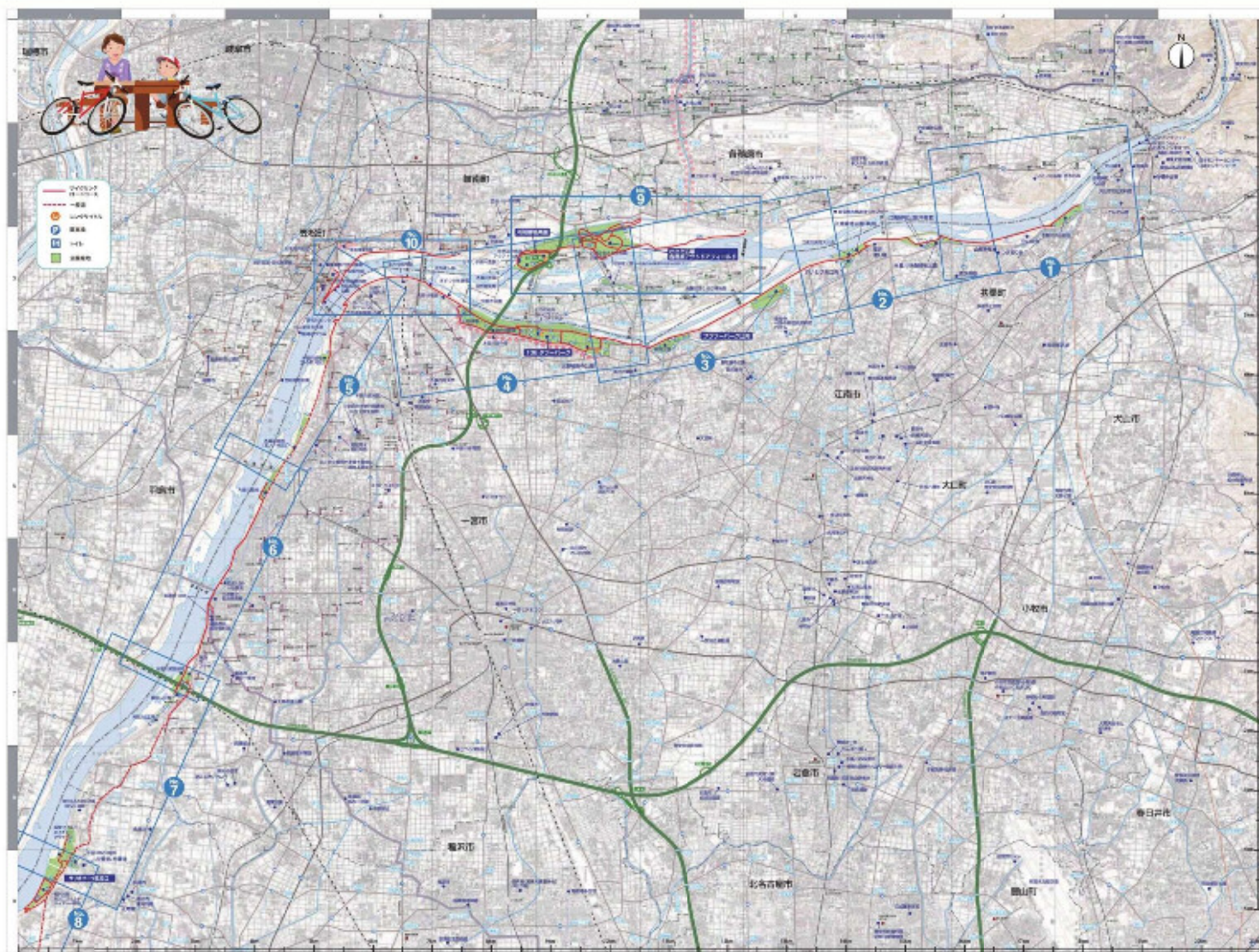
3
① 直進の優先が不明な場合、直進を優先して進む。
② 直進の優先が不明な場合、直進を優先して進む。

2
① 直進の優先が不明な場合、直進を優先して進む。
② 直進の優先が不明な場合、直進を優先して進む。

1
① 直進の優先が不明な場合、直進を優先して進む。
② 直進の優先が不明な場合、直進を優先して進む。



木曽川沿川サイクリングコースMAP



レンタサイクル情報

木曽川沿川サイクリングコース周辺には、フラワーパーク江南(江南市)、すいとびあ江南(江南市)、大野極楽寺公園(一宮市)、138タワーパーク(一宮市)、河川環境楽園(各務原市)の5箇所にてレンタサイクルが用意されていますので、木曽川の雄大な景色を楽しみながらサイクリングしてみてください。

- | | | |
|----------|----------------------|-------------------|
| ○お問い合わせ先 | ・フラワーパーク江南管理事務所(江南市) | TEL: 0567-57-2240 |
| | ・すいとびあ江南(江南市) | TEL: 0567-53-5111 |
| | ・大野極楽寺公園管理事務所(一宮市) | TEL: 0566-51-3015 |
| | ・138タワーパーク管理事務所(一宮市) | TEL: 0566-51-7105 |
| | ・河川環境楽園 自然発見館(各務原市) | TEL: 0566-89-7022 |



愛知県自転車活用推進計画

発行：愛知県

〒460-8501 名古屋市中区三の丸三丁目1番2号

TEL：(052)954-6540 F A X：(052)951-0861

編集：愛知県 建設局 道路維持課