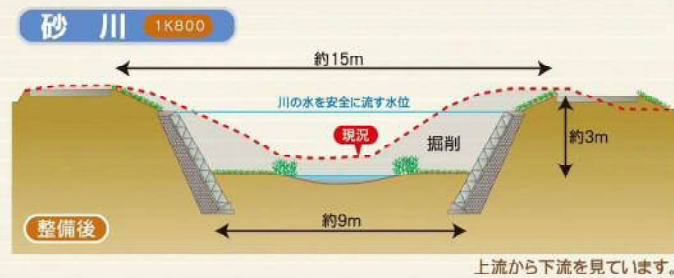
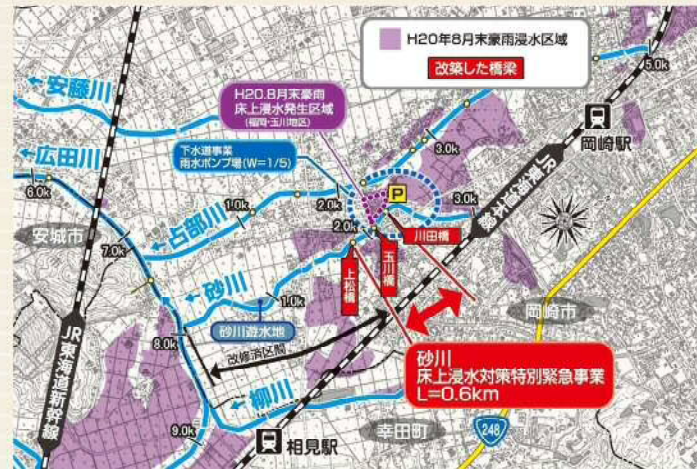


# 床上浸水対策特別緊急事業

## 砂川の整備

砂川では、平成20年8月28日から30日の豪雨(平成20年8月末豪雨)では、総雨量447.5mmを記録し溢水氾濫、内水氾濫により広範囲で浸水被害や多数の床上浸水被害を受け、砂川の断面拡幅および橋梁改築などの河川整備を実施するため、国から床上浸水対策特別緊急事業の採択を受け、平成21~26年度の6年間で上松橋から川田橋までの改修が完了しました。



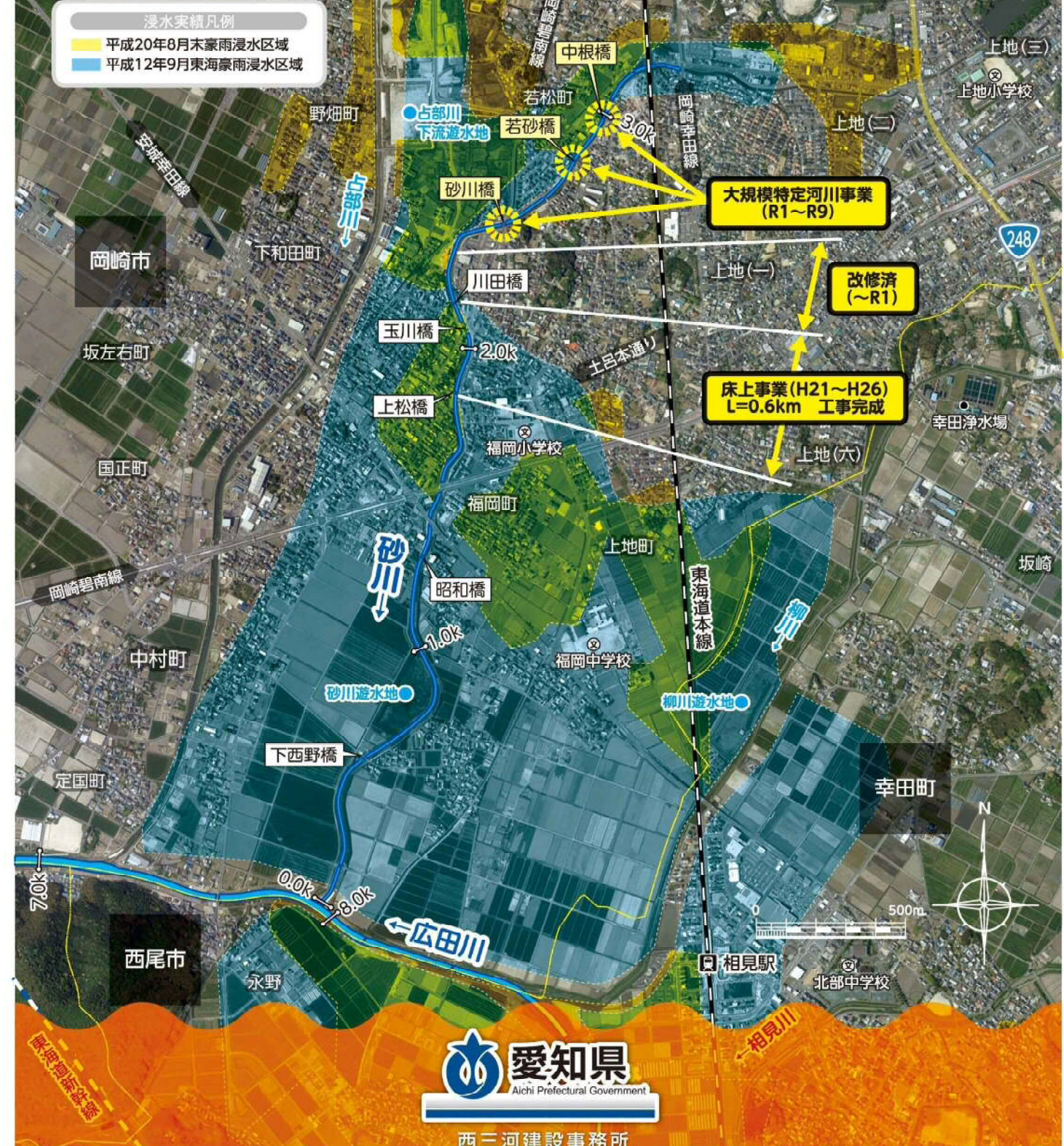
砂川/玉川橋下流付近



砂川/川田橋付近



# 大規模特定河川事業 一級河川砂川



お問い合わせ先

愛知県 西三河建設事務所 河川港湾整備課  
 住所 〒444-0860 岡崎市明大寺本町 1-4 (西三河総合庁舎 6階)  
 電話番号 0564-27-2751 (直通)  
 FAX 0564-23-4619

令和2年9月版



西三河建設事務所

国土地理院ウェブサイト・空中写真閲覧サービスの空中写真を加工して作成 出典:国土地理院ウェブサイト(https://mapps.gsi.go.jp/maplibSearch.do#1)  
 浸水範囲の出力:「一級河川 矢作川水系 矢作川下流圏域 河川整備計画(矢作古川・広田川編)」