

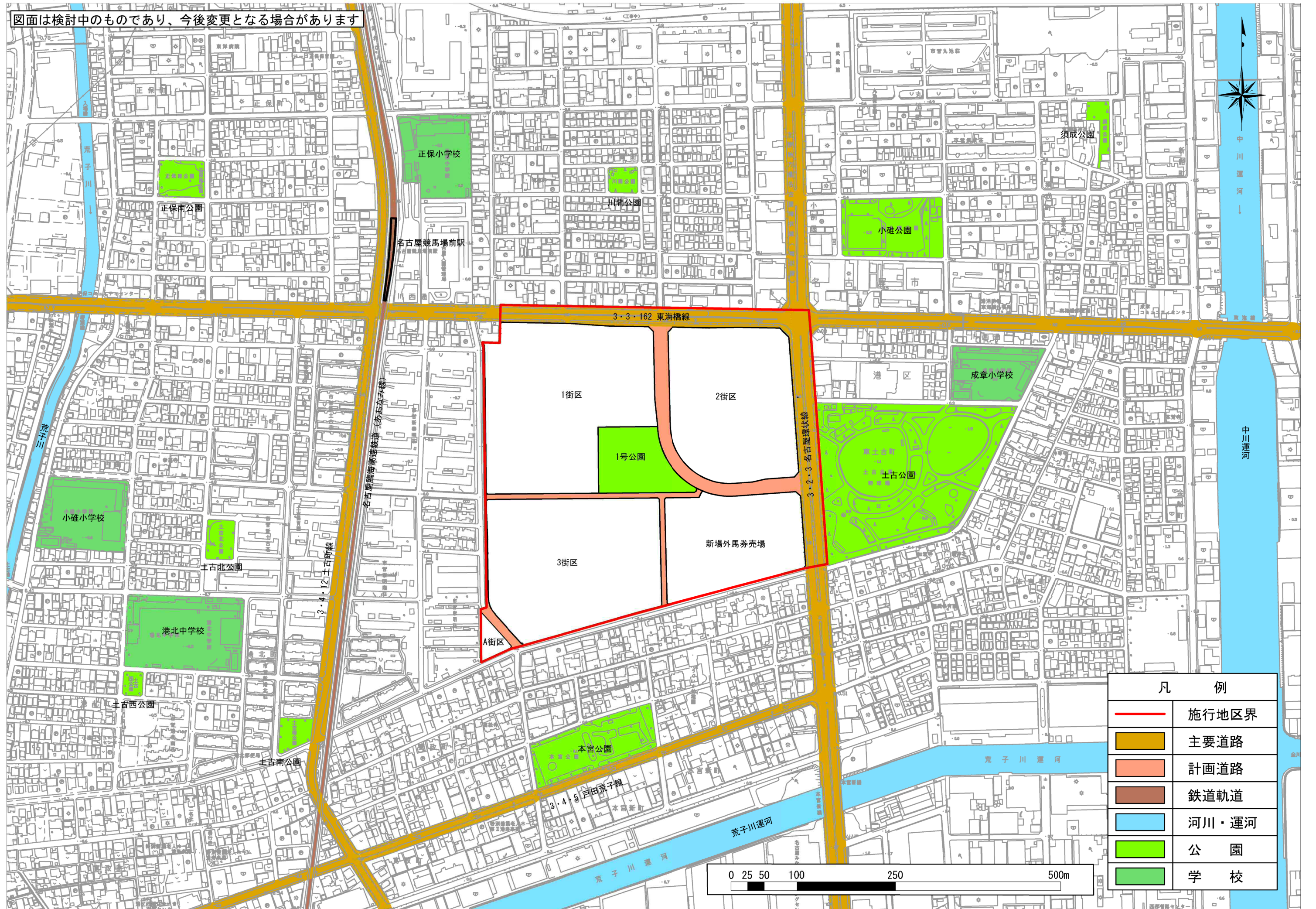
別紙1 基盤整備に関する資料一覧








資料 番号	資料名	資料 枚数	縮尺 (A 3)
1	位置図	1	1/5,000
2	計画平面図	1	1/2,500
3	道路計画平面図	1	1/2,000
4	道路標準断面図	1	1/100
5	街区図	1	1/2,500
6	整地図	1	1/2,000
7	公園イメージ図	1	1/500
8	供給処理施設平面図	4	1/1,000
9	供給処理施設横断面図	3	1/100
10	施工工程表	1	—
11	施工ステップ図	3	—
12	交通影響評価検討資料（概要版）	2	—

※ 交差点形状・区画線・滞留長等については、関係機関と協議中の検討案であり、確定したものではありません。



図面は検討中のものであり、今後変更となる場合があります










凡 例	
	施行地区界
	主要道路
	計画道路
	鉄道軌道
	河川・運河
	公園
	学校

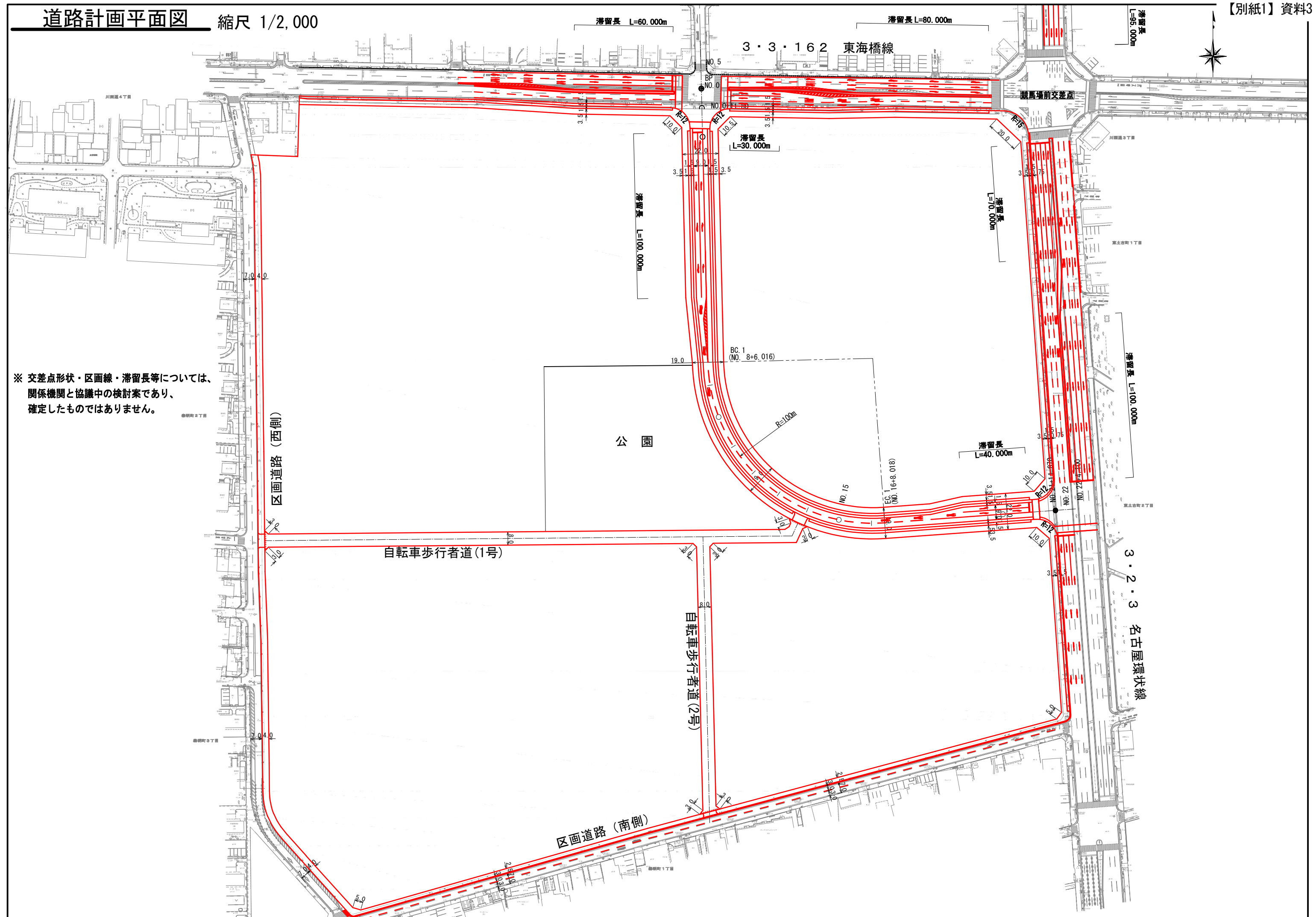


図面は検討中のものであり、今後変更となる場合があります



凡 例	
	施行地区界
	都市計画道路
	区画道路
	自転車歩行者道
	公 園
	雨水貯留施設





※ 交差点形状・区画線・滞留長等については、  
 関係機関と協議中の検討案であり、  
 確定したものではありません。

区画道路 (西側)

自転車歩行者道(1号)

自転車歩行者道(2号)

区画道路 (南側)

公園

3・3・162 東海橋線

3・2・3 名古屋環状線

蔵馬場前交差点

【凡例】

— 土地区画整理事業における改良箇所

道路標準断面図

縮尺 1/100

図面は検討中のものであり、今後変更となる場合があります

