

令和5年度 県管理河川”水防情報”（名古屋市〈熱田区〉）

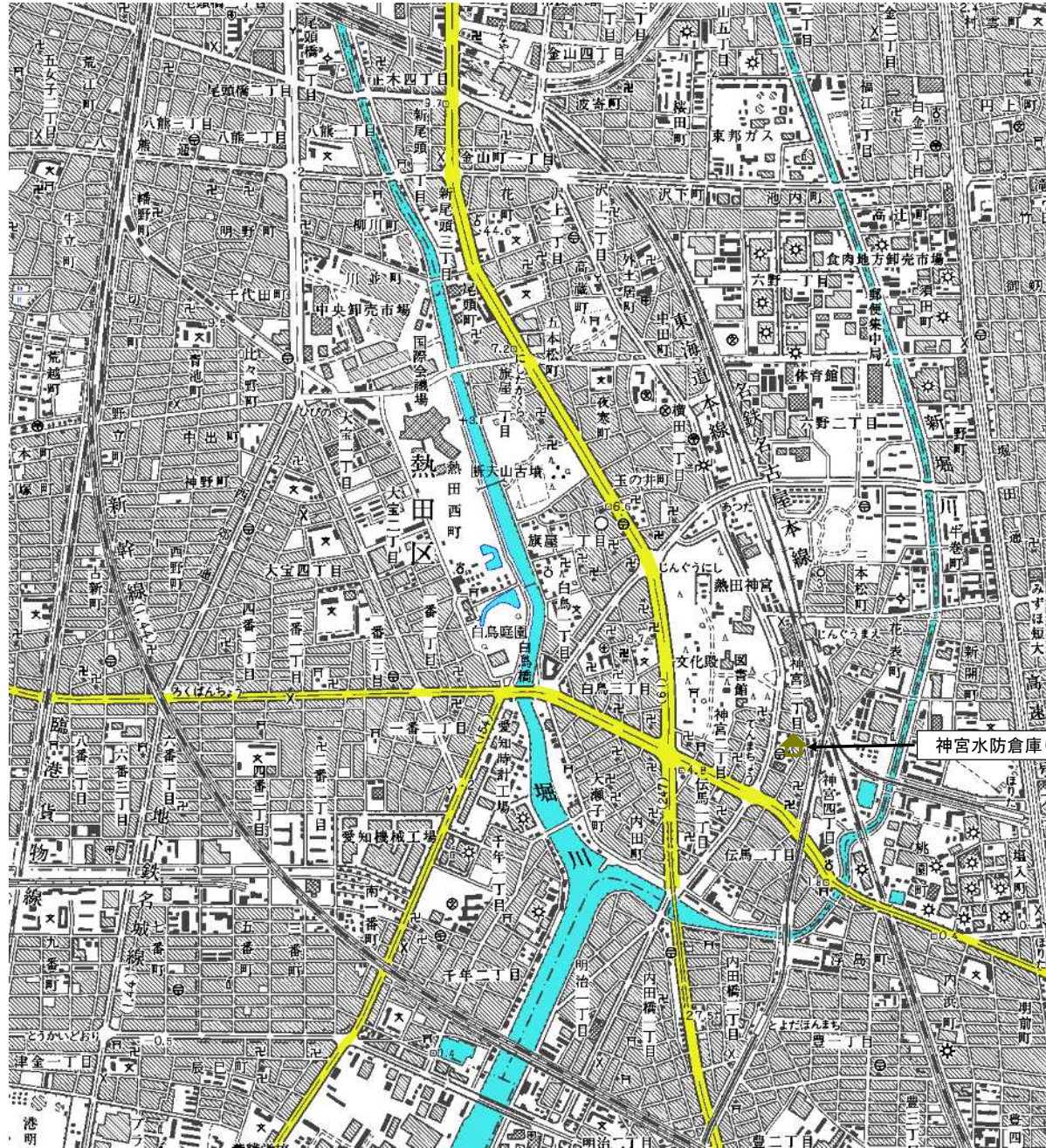
【名古屋市（熱田区） 施設内訳】

水防倉庫(県)	0箇所
重要水防箇所(重要度A)	0箇所
重要水防箇所(重要度B)	0箇所
重要水防箇所(重要度C)	0箇所
排水調整対象ポンプ場	0箇所
水位・潮位観測局	0箇所
水防警報発令河川	なし
水防警報発令海岸	なし

【記載事項】

[建設事務所名:表番号(河川名)]
位置<河川距離標>(選定理由)

施設名称(施設管理者)



神宮水防倉庫(名古屋市)

【凡例】

水防倉庫(県)	
水防倉庫(水防管理団体)	
重要水防箇所(重要度A)	
重要水防箇所(重要度B)	
重要水防箇所(重要度C)	
排水調整対象ポンプ場	
水位・潮位観測局	
水防警報発令河川・海岸	

令和5年度 県管理河川”水防情報”（名古屋市〈名東区〉）

【名古屋市（名東区） 施設内訳】

水防倉庫(県)	0箇所
重要水防箇所(重要度A)	0箇所
重要水防箇所(重要度B)	0箇所
重要水防箇所(重要度C)	0箇所
排水調整対象ポンプ場	0箇所
水位・潮位観測局	3箇所
水防警報発令河川	なし
水防警報発令海岸	なし

<特記事項>

【香流川水位観測局(猪子石)】

名東区猪高町大字猪子石字神ノ木
 堤防高 ; 4.10m
 氾濫危険水位 ; 2.30m
 避難判断水位 ; 1.70m
 出動水位 ; 1.50m
 氾濫注意水位 ; 1.10m
 (零点高 ; TP25.86m)

【植田川水位観測局(植田川)】

名東区猪高町
 堤防高 ; 5.10m
 氾濫危険水位 ; 4.20m
 出動水位 ; 3.70m
 氾濫注意水位 ; 2.40m
 (零点高 ; TP18.06m)

【矢田川水位観測局(平子)】

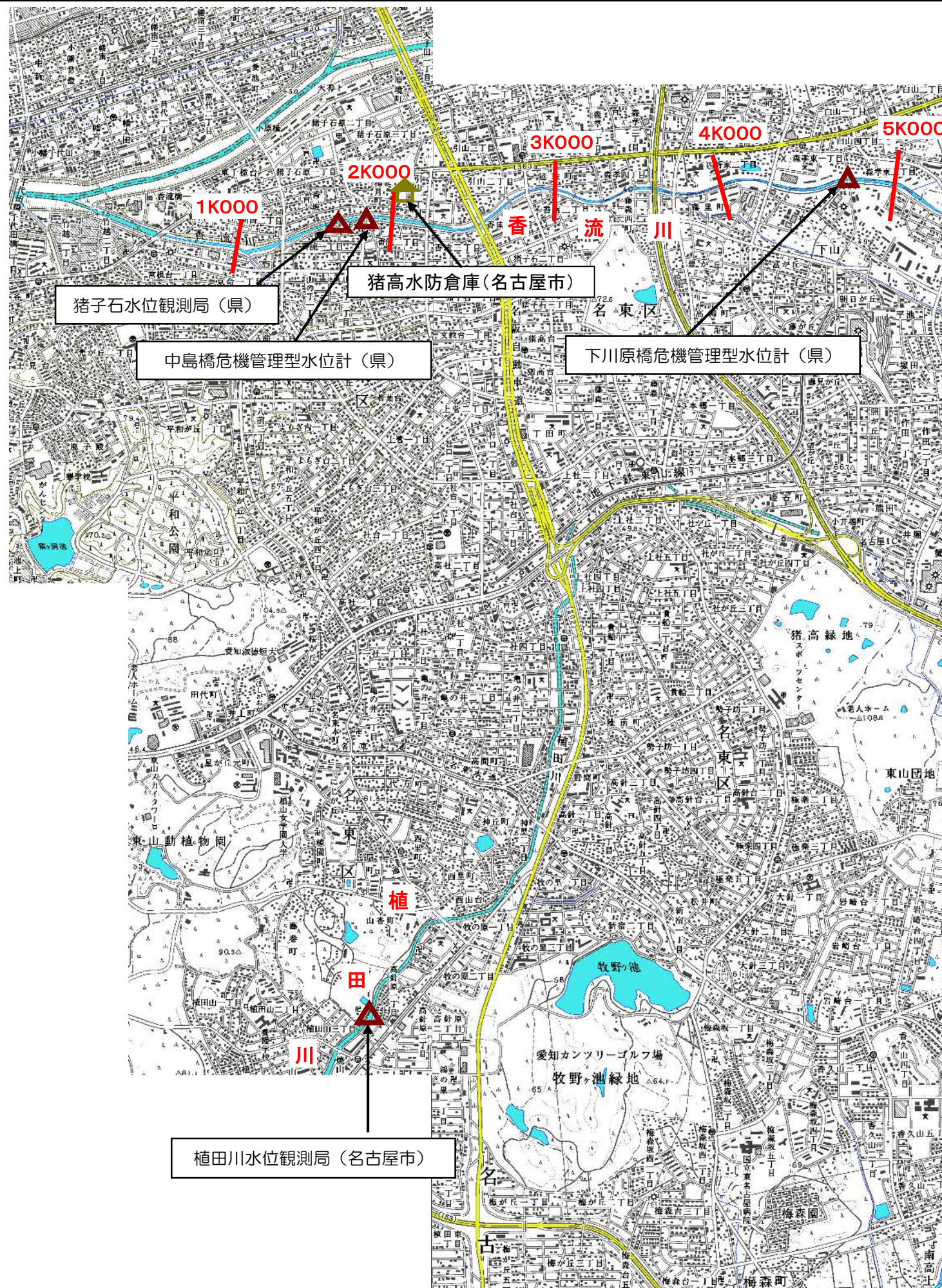
尾張旭市庄内中町字南島
 堤防高 ; 5.00m
 氾濫危険水位 ; 2.65m
 避難判断水位 ; 2.35m
 出動水位 ; 2.35m
 氾濫注意水位 ; 2.20m
 (零点高 ; TP40.36m)

※TPは、東京湾中等潮位を表します。

【記載事項】

[建設事務所名：表番号（河川名）]
 位置<河川距離標>（選定理由）

施設名称（施設管理者）



【凡例】

水防倉庫(県)	
水防倉庫(水防管理団体)	
重要水防箇所(重要度A)	
重要水防箇所(重要度B)	
重要水防箇所(重要度C)	
排水調整対象ポンプ場	
水位・潮位観測局	
水防警報発令河川・海岸	

令和5年度 県管理河川”水防情報”（名古屋市〈北区〉）

【名古屋市（北区） 施設内訳】

水防倉庫(県)	0箇所
重要水防箇所(重要度A)	3箇所
重要水防箇所(重要度B)	3箇所
重要水防箇所(重要度C)	1箇所
排水調整対象ポンプ場	1箇所
水位・潮位観測局	0箇所
水防警報発令河川	新川
水防警報発令海岸	なし

<特記事項>

【新川水防警報基準観測局(水場川外水位)】

清須市阿原

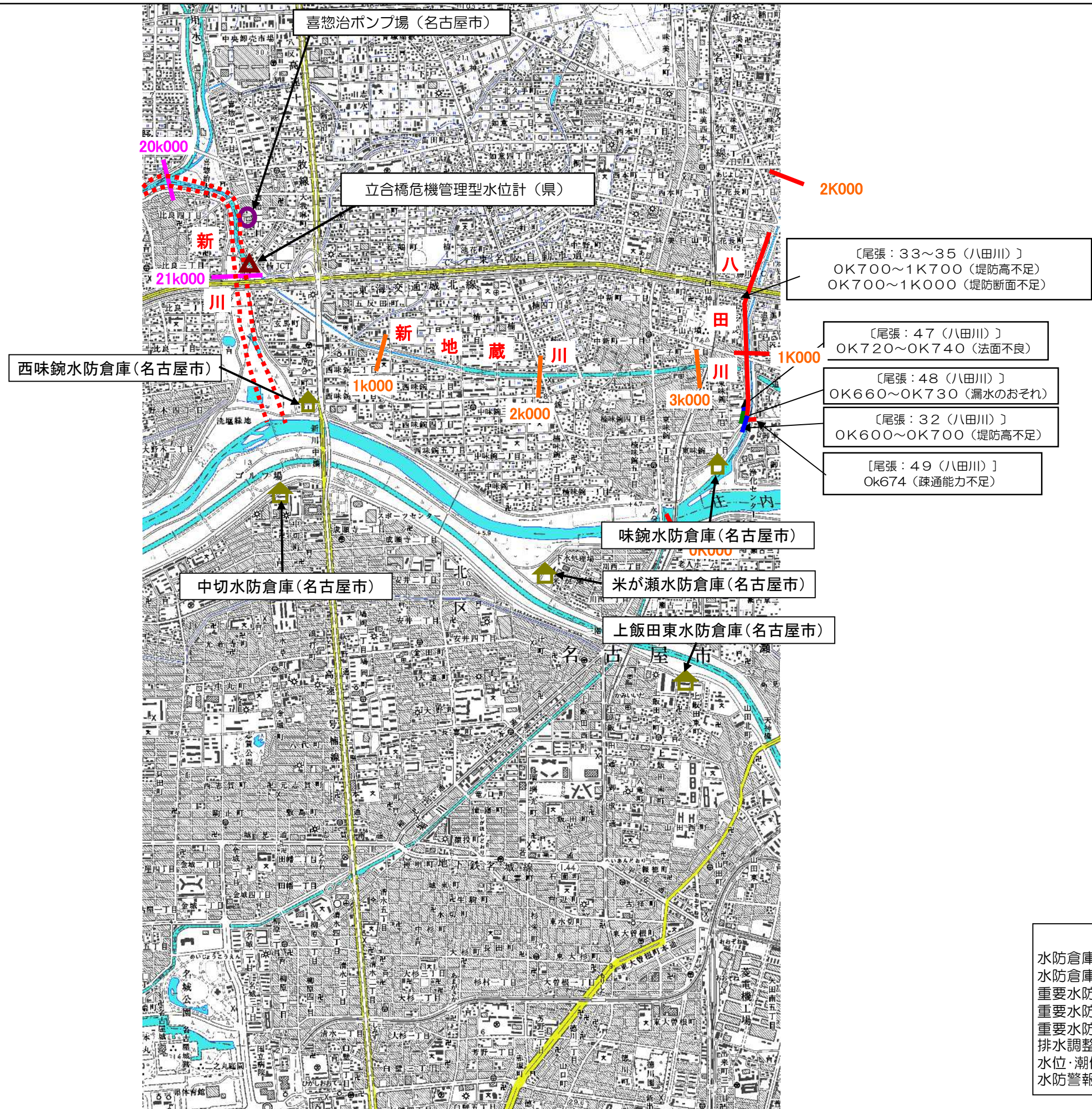
堤防高	; TP6. 24m (左岸)
	TP6. 28m (右岸)
氾濫危険水位	; TP5. 20m
出動水位	; TP3. 90m
氾濫注意水位	; TP3. 00m

【排水調整基準】

(新川上流域；水場川外水位観測局)

排水調整準備水位	; TP3. 90m
排水調整停止水位	; TP5. 20m
排水調整再開水位	; TP5. 00m

※TPは、東京湾中等潮位を表します。



【記載事項】

[建設事務所名：表番号(河川名)]
位置<河川距離標>(選定理由)

施設名称(施設管理者)

【凡例】

- 水防倉庫(県)
- 水防倉庫(水防管理団体)
- 重要水防箇所(重要度A)
- 重要水防箇所(重要度B)
- 重要水防箇所(重要度C)
- 排水調整対象ポンプ場
- 水位・潮位観測局
- 水防警報発令河川・海岸

令和5年度 県管理河川”水防情報”（名古屋市〈緑区〉）

【名古屋市（緑区） 施設内訳】

水防倉庫(県)	1箇所
重要水防箇所(重要度A)	0箇所
重要水防箇所(重要度B)	0箇所
重要水防箇所(重要度C)	0箇所
排水調整対象ポンプ場	0箇所
水位・潮位観測局	1箇所
水防警報発令河川	天白川
水防警報発令海岸	なし

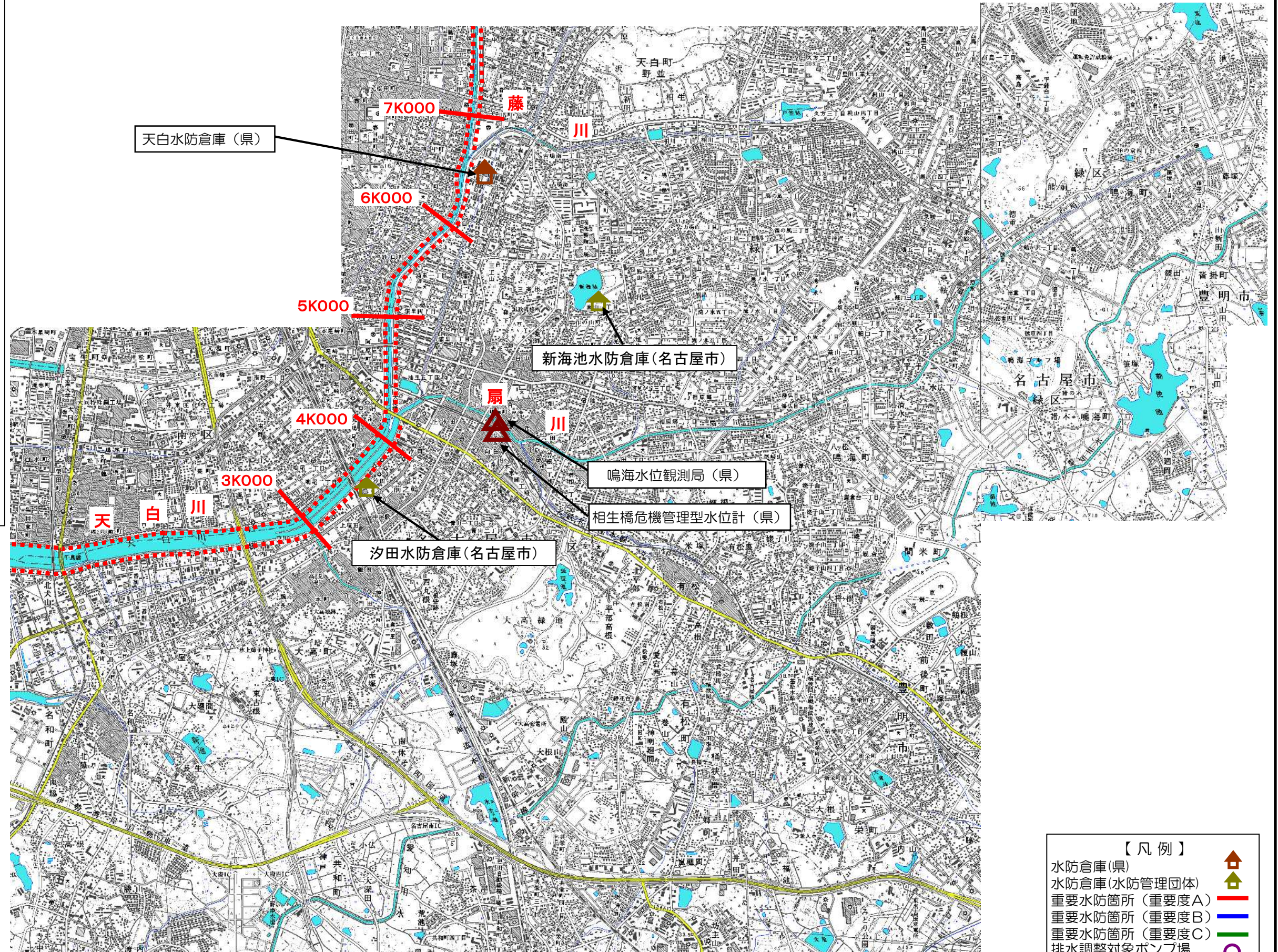
<特記事項>

【扇川水位観測局(鳴海)】

緑区鳴海町字向田	
堤防高	; TP 4.80m
氾濫危険水位	; TP 3.50m
避難判断水位	; TP 2.85m
出動水位	; TP 2.85m
氾濫注意水位	; TP 2.50m

【天白川水防警報基準観測局(天白)】

南区中江二丁目	
堤防高	; TP 8.94m
氾濫危険水位	; TP 6.05m
避難判断水位	; TP 4.90m
出動水位	; TP 4.90m
氾濫注意水位	; TP 3.95m



【記載事項】

[建設事務所名: 表番号(河川名)]
位置<河川距離標>(選定理由)

施設名称(施設管理者)

【凡例】

水防倉庫(県)	
水防倉庫(水防管理団体)	
重要水防箇所(重要度A)	
重要水防箇所(重要度B)	
重要水防箇所(重要度C)	
排水調整対象ポンプ場	
水位・潮位観測局	
水防警報発令河川・海岸	