

# 令和5年度 県管理河川”水防情報”（日進市）

## 【日進市 施設内訳】

|              |     |
|--------------|-----|
| 水防倉庫(県)      | 0箇所 |
| 重要水防箇所(重要度A) | 0箇所 |
| 重要水防箇所(重要度B) | 0箇所 |
| 重要水防箇所(重要度C) | 0箇所 |
| 排水調整対象ポンプ場   | 0箇所 |
| 水位・潮位観測局     | 3箇所 |
| 水防警報発令河川     | なし  |
| 水防警報発令海岸     | なし  |








## <特記事項>

## 【記載事項】

[建設事務所名：表番号（河川名）]  
位置<河川距離標>（選定理由）

施設名称（施設管理者）

## 【凡例】

|              |   |
|--------------|---|
| 水防倉庫(県)      |  |
| 水防倉庫(水防管理団体) |  |
| 重要水防箇所（重要度A） |  |
| 重要水防箇所（重要度B） |  |
| 重要水防箇所（重要度C） |   |
| 排水調整対象ポンプ場   |  |
| 水位・潮位観測局     |  |
| 水防警報発令河川・海岸  |  |

