

令和5年度 県管理河川”水防情報”（愛西市〈旧佐織町〉）

【愛西市(旧 佐織町) 施設内訳】

水防倉庫(県)	0箇所
重要水防箇所(重要度A)	2箇所
重要水防箇所(重要度B)	0箇所
重要水防箇所(重要度C)	0箇所
排水調整対象ポンプ場	22箇所
水位・潮位観測局	1箇所
水防警報発令河川	日光川
水防警報発令海岸	なし

<特記事項>

【日光川水防警報基準観測局(古瀬)】

愛西市古瀬町

堤防高; TP3.20m(左岸)
TP3.04m(右岸)

氾濫危険水位; TP2.00m
避難判断水位; TP1.80m
出動水位; TP1.50m
氾濫注意水位; TP1.30m

【排水調整基準】

(日光川上流域; 古瀬水位観測局)

排水調整準備水位; TP1.50m
排水調整停止水位; TP1.80m
排水調整再開水位; TP1.65m

※TPは、東京湾中等潮位を表します。

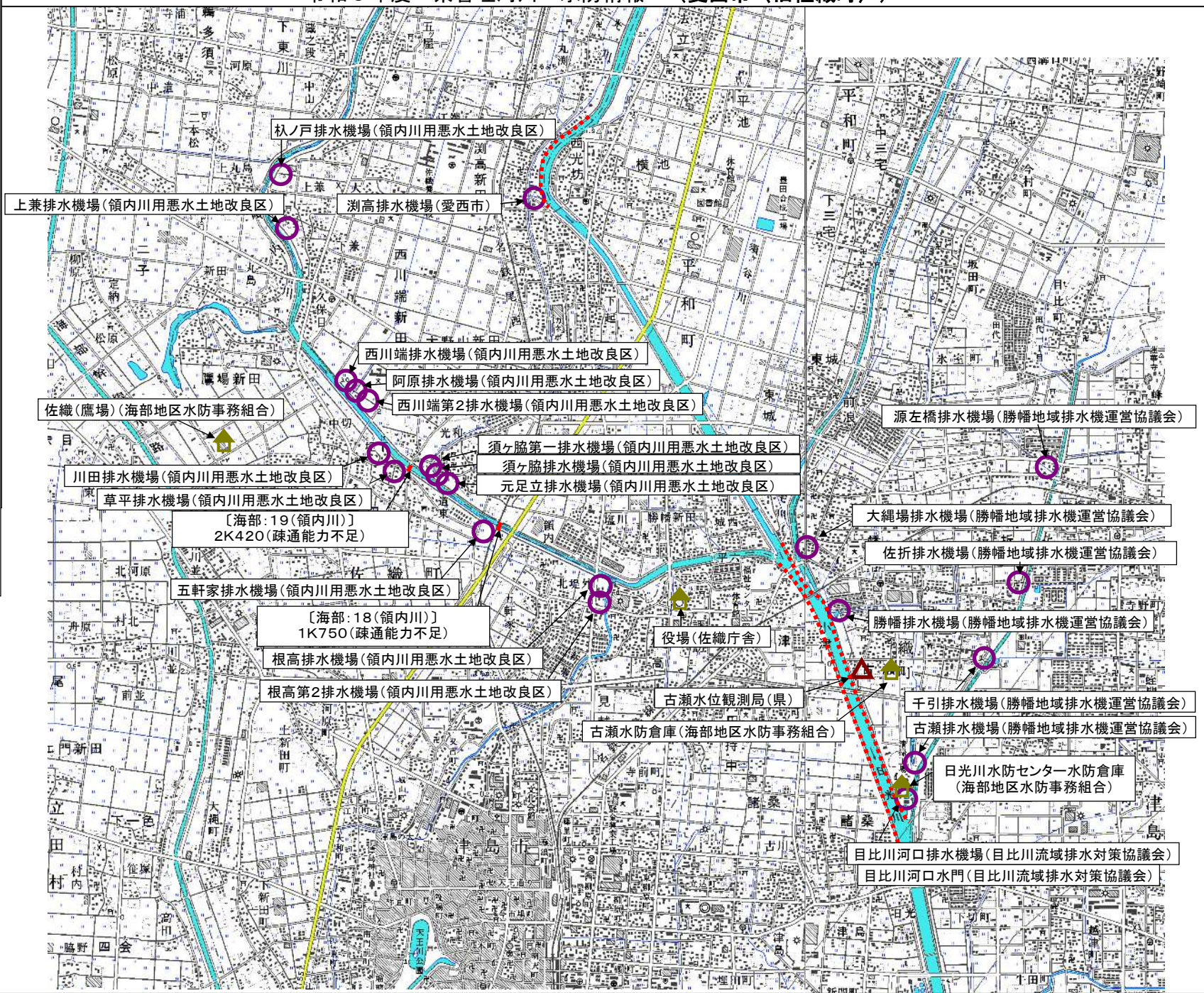
【記載事項】

[建設事務所名: 表番号(河川名)]
位置<河川距離標>(選定理由)

施設名称(施設管理者)

【凡例】

水防倉庫(県)	
水防倉庫(水防管理団体)	
重要水防箇所(重要度A)	
重要水防箇所(重要度B)	
重要水防箇所(重要度C)	
排水調整対象ポンプ場	
水位・潮位観測局	
水防警報発令河川・海岸	



令和5年度 県管理河川”水防情報”（愛西市〈旧佐屋町〉）

【愛西市(旧 佐屋町) 施設内訳】

水防倉庫(県)	0箇所
重要水防箇所(重要度A)	0箇所
重要水防箇所(重要度B)	0箇所
重要水防箇所(重要度C)	0箇所
排水調整対象ポンプ場	0箇所
水位・潮位観測局	1箇所
水防警報発令河川	日光川
水防警報発令海岸	なし

<特記事項>

【日光川水防警報基準観測局(古瀬)】

愛西市古瀬町

堤防高	: TP3. 20m (左岸)
	TP3. 04m (右岸)
氾濫危険水位	: TP2. 00m
避難判断水位	: TP1. 80m
出動水位	: TP1. 50m
氾濫注意水位	: TP1. 30m

※TPは、東京湾中等潮位を表します。

【記載事項】









[建設事務所名:表番号(河川名)]
位置<河川距離標>(選定理由)

施設名称(施設管理者)

下平(海部地区水防事務組合)

善太川歩道橋危機管理型水位計(県)

【凡例】

水防倉庫(県)	
水防倉庫(水防管理団体)	
重要水防箇所(重要度A)	
重要水防箇所(重要度B)	
重要水防箇所(重要度C)	
排水調整対象ポンプ場	
水位・潮位観測局	
水防警報発令河川・海岸	



令和5年度 県管理河川”水防情報”（愛西市〈旧八開村〉）

【愛西市(旧 八開村) 施設内訳】

水防倉庫(県)	0箇所
重要水防箇所(重要度A)	0箇所
重要水防箇所(重要度B)	0箇所
重要水防箇所(重要度C)	0箇所
排水調整対象ポンプ場	9箇所
水位・潮位観測局	0箇所
水防警報発令河川	日光川
水防警報発令海岸	なし

<特記事項>

【日光川水防警報基準観測局(古瀬)】

愛西市古瀬町

堤防高	; TP3. 20m (左岸)
	TP3. 04m (右岸)
氾濫危険水位	; TP2. 00m
避難判断水位	; TP1. 80m
出動水位	; TP1. 50m
氾濫注意水位	; TP1. 30m

【排水調整基準】

(日光川上流域：古瀬水位観測局)

排水調整準備水位	; TP1. 50m
排水調整停止水位	; TP1. 80m
排水調整再開水位	; TP1. 65m

※TPは、東京湾中等潮位を表します。

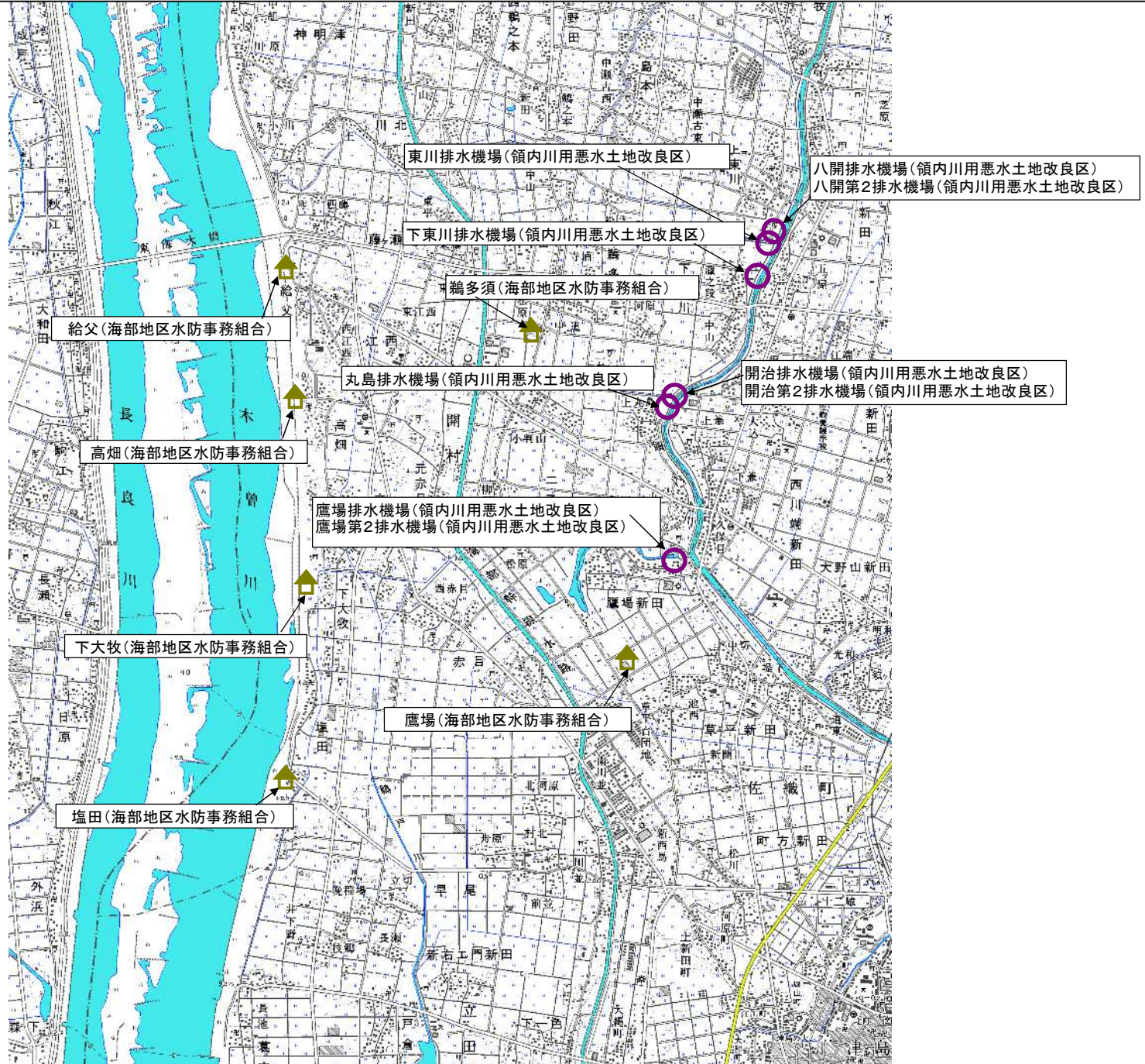
【記載事項】

[建設事務所名：表番号(河川名)]
位置<河川距離標>(選定理由)

施設名称(施設管理者)

【凡例】

水防倉庫(県)	
水防倉庫(水防管理団体)	
重要水防箇所(重要度A)	
重要水防箇所(重要度B)	
重要水防箇所(重要度C)	
排水調整対象ポンプ場	
水位・潮位観測局	
水防警報発令河川・海岸	



令和5年度 県管理河川”水防情報” (愛西市<旧立田村(北)>)

【愛西市(旧立田村(北))

施設内訳

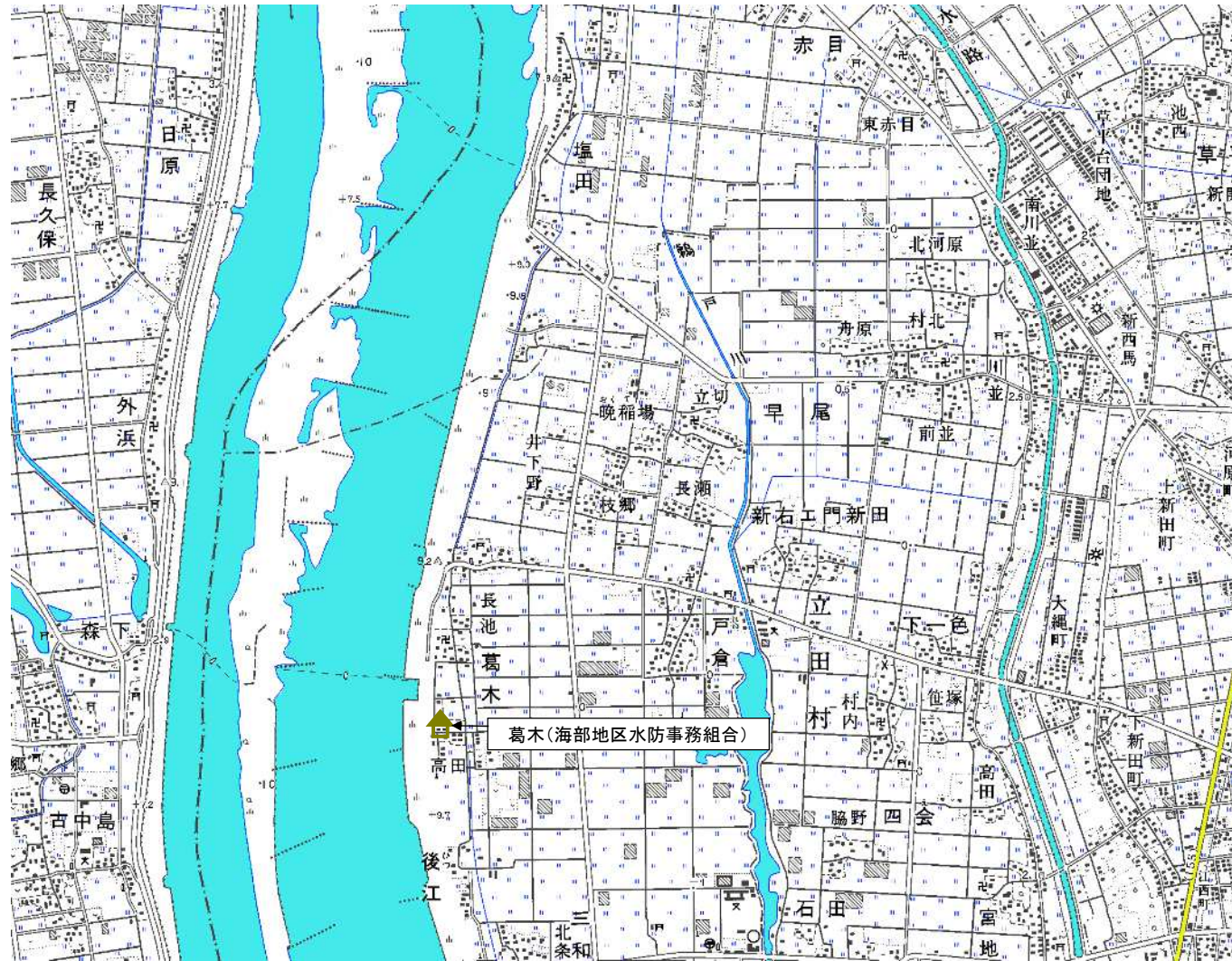
水防倉庫(県)	0箇所
重要水防箇所(重要度A)	0箇所
重要水防箇所(重要度B)	0箇所
重要水防箇所(重要度C)	0箇所
排水調整対象ポンプ場	0箇所
水位・潮位観測局	0箇所
水防警報発令河川	なし
水防警報発令海岸	なし

<特記事項>

【記載事項】

[建設事務所名:表番号(河川名)]
位置<河川距離標>(選定理由)

施設名称(施設管理者)



【凡例】

水防倉庫(県)	
水防倉庫(水防管理団体)	
重要水防箇所(重要度A)	
重要水防箇所(重要度B)	
重要水防箇所(重要度C)	
排水調整対象ポンプ場	
水位・潮位観測局	
水防警報発令河川・海岸	

令和5年度 県管理河川”水防情報”（愛西市<旧立田村（南）>）

【愛西市（旧立田村（南）） 施設内訳】

水防倉庫（県）	2箇所
重要水防箇所（重要度A）	0箇所
重要水防箇所（重要度B）	0箇所
重要水防箇所（重要度C）	0箇所
排水調整対象ポンプ場	0箇所
水位・潮位観測局	0箇所
水防警報発令河川	なし
水防警報発令海岸	なし








<特記事項>

【記載事項】

[建設事務所名：表番号（河川名）]
位置<河川距離標>（選定理由）

施設名称（施設管理者）

【凡例】

水防倉庫（県）	
水防倉庫（水防管理団体）	
重要水防箇所（重要度A）	
重要水防箇所（重要度B）	
重要水防箇所（重要度C）	
排水調整対象ポンプ場	
水位・潮位観測局	
水防警報発令河川・海岸	