

令和5年度 県管理河川”水防情報”（豊川市〈北上〉）

【豊川市(北上) 施設内訳】

水防倉庫(県)	0箇所
重要水防箇所(重要度A)	0箇所
重要水防箇所(重要度B)	0箇所
重要水防箇所(重要度C)	0箇所
排水調整対象ポンプ場	0箇所
水位・潮位観測局	1箇所
水防警報発令河川	なし
水防警報発令海岸	なし









<特記事項>

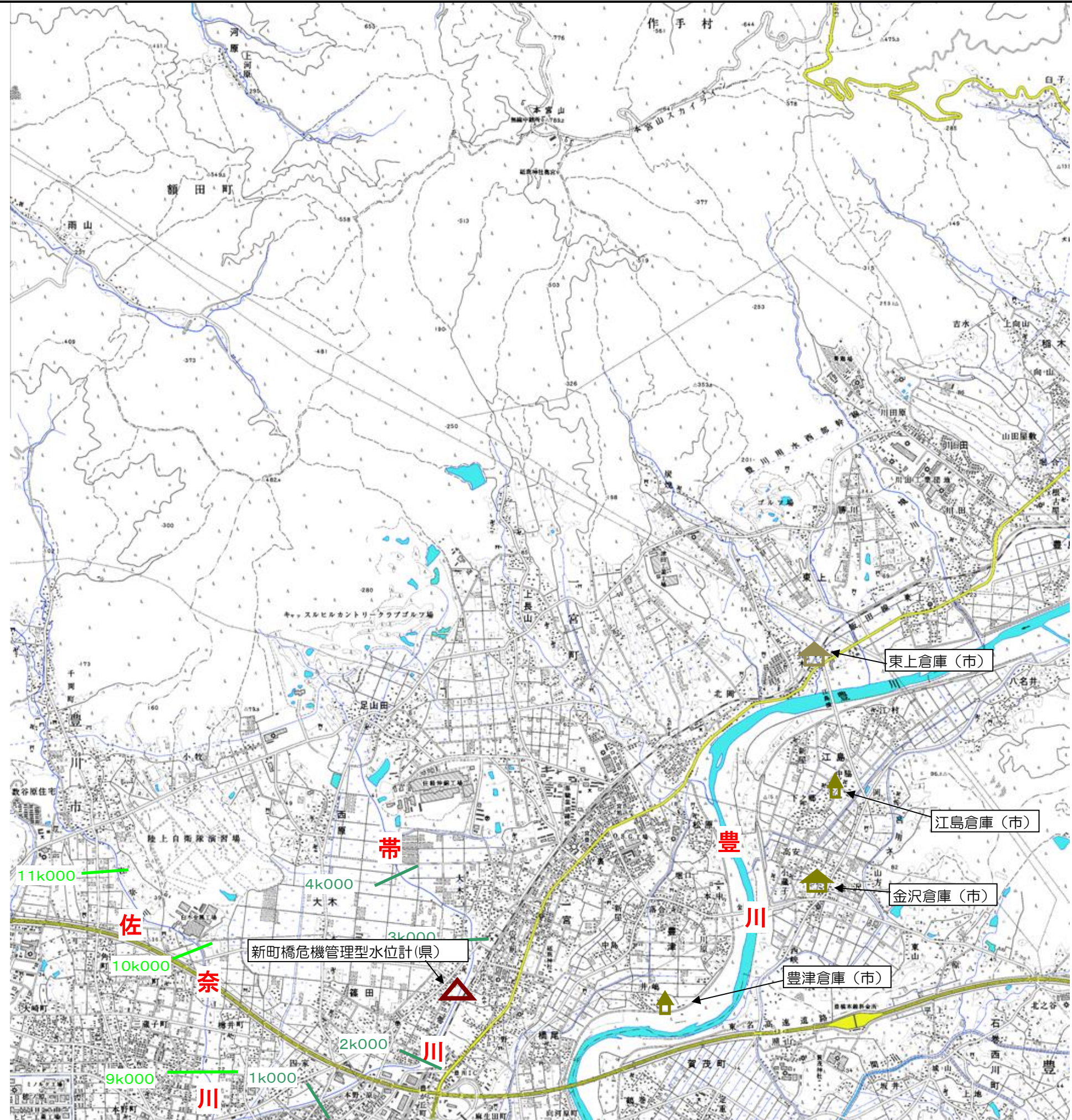
【記載事項】

[建設事務所名：表番号（河川名）]
位置<河川距離標>（選定理由）

施設名称（施設管理者）

【凡例】

水防倉庫(県)	
水防倉庫(水防管理団体)	
重要水防箇所(重要度A)	
重要水防箇所(重要度B)	
重要水防箇所(重要度C)	
排水調整対象ポンプ場	
水位・潮位観測局	
水防警報発令河川・海岸	



令和5年度 県管理河川”水防情報”（豊川市〈北〉）

【豊川市(北) 施設内訳】

水防倉庫(県)	0箇所
重要水防箇所(重要度A)	0箇所
重要水防箇所(重要度B)	0箇所
重要水防箇所(重要度C)	0箇所
排水調整対象ポンプ場	0箇所
水位・潮位観測局	2箇所
水防警報発令河川	なし
水防警報発令海岸	なし

<特記事項>

【音羽川水位観測局(国府)】

豊川市森町

堤防高	: 3.35m
氾濫危険水位	: 2.70m
避難判断水位	: 2.40m
出動水位	: 2.15m
氾濫注意水位	: 1.85m
(零点高	: TP11.58

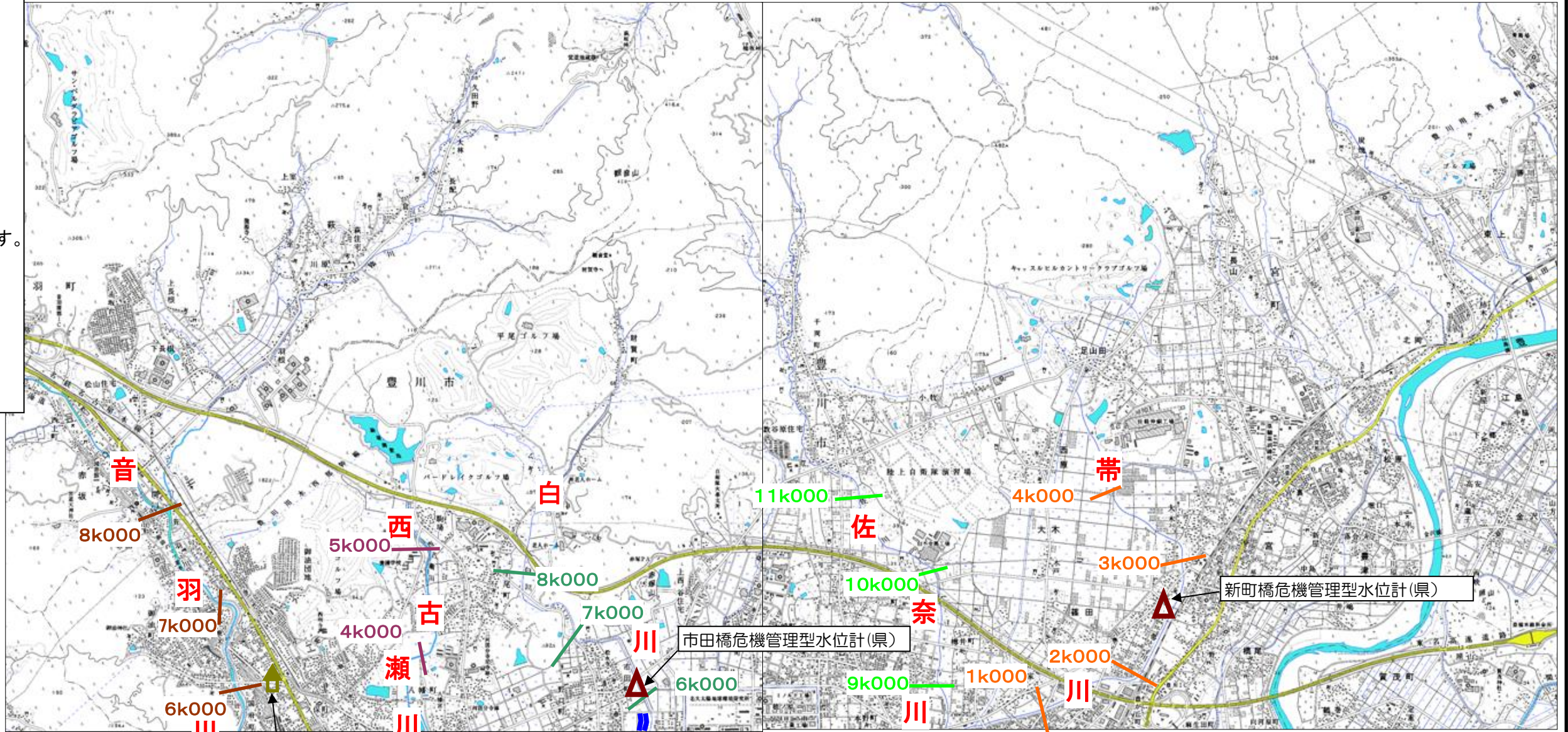
m)

※TPは、東京湾中等潮位を表します。

【記載事項】

[建設事務所名：表番号（河川名）]
位置<河川距離標>（選定理由）

施設名称（施設管理者）



【凡例】

水防倉庫(県)	🏠
水防倉庫(水防管理団体)	🏠
重要水防箇所(重要度A)	—
重要水防箇所(重要度B)	—
重要水防箇所(重要度C)	—
排水調整対象ポンプ場	○
水位・潮位観測局	△
水防警報発令河川・海岸	⋯

令和5年度 県管理河川”水防情報”（豊川市〈南〉）

【豊川市(南) 施設内訳】

水防倉庫(県)	0箇所
重要水防箇所(重要度A)	2箇所
重要水防箇所(重要度B)	5箇所
重要水防箇所(重要度C)	2箇所
排水調整対象ポンプ場	0箇所
水位・潮位観測局	6箇所
水防警報発令河川	なし
水防警報発令海岸	三河湾沿岸

<特記事項>

【音羽川水位観測局(国府)】

豊川市森町

堤防高	: 3. 35m
氾濫危険水位	: 2. 70m
避難判断水位	: 2. 40m
出動水位	: 2. 15m
氾濫注意水位	: 1. 85m
(零点高	: TP 11. 58

m)

【佐奈川水位観測局(佐土)】

豊川市佐土町

堤防高	: 3. 75m
氾濫危険水位	: 2. 80m
避難判断水位	: 2. 45m
出動水位	: 2. 40m
氾濫注意水位	: 2. 15m
(零点高	: TP 16. 13

m)

※TPは、東京湾中等潮位を表します。

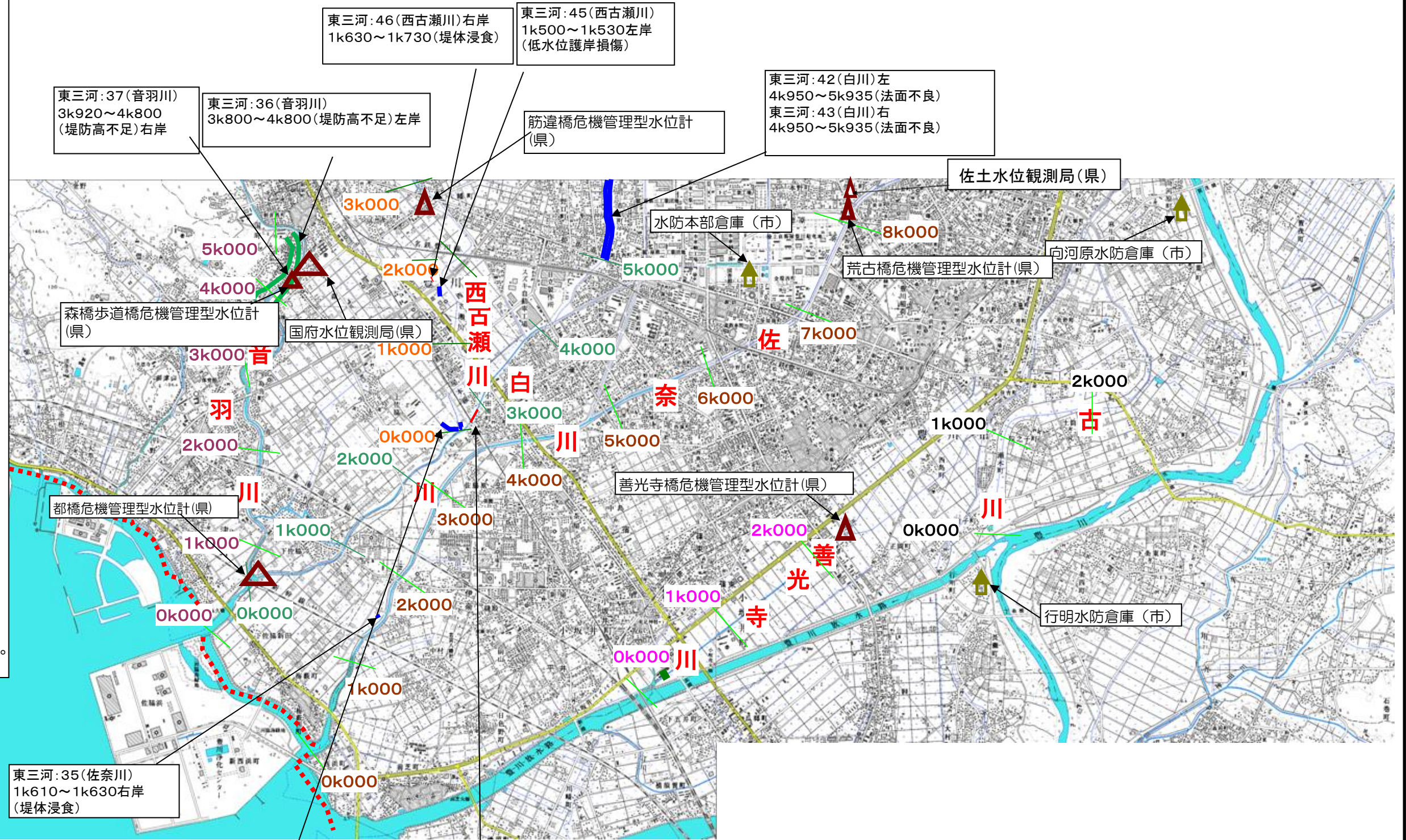
【記載事項】

[建設事務所名：表番号(河川名)]
位置<河川距離標>(選定理由)

施設名称(施設管理者)

【凡例】

水防倉庫(県)	
水防倉庫(水防管理団体)	
重要水防箇所(重要度A)	
重要水防箇所(重要度B)	
重要水防箇所(重要度C)	
排水調整対象ポンプ場	
水位・潮位観測局	
水防警報発令河川・海岸	



東三河: 35 (佐奈川)
1k610~1k630 右岸
(堤体浸食)

東三河: 44 (西古瀬川)
0k540~0k580 右岸
(護岸老朽)

東三河: 41 (白川)
2k760~2k790 (護岸老朽) 左岸

令和5年度 県管理河川”水防情報”（豊川市〈旧音羽町〉）

【豊川市（旧音羽町）

施設内訳】

水防倉庫(県)	0箇所
重要水防箇所(重要度A)	1箇所
重要水防箇所(重要度B)	3箇所
重要水防箇所(重要度C)	1箇所
排水調整対象ポンプ場	0箇所
水位・潮位観測局	0箇所
水防警報発令河川	なし
水防警報発令海岸	なし

<特記事項>

【音羽川水位観測局(国府)】

豊川市森町	
堤防高	: 3. 35 m
氾濫危険水位	: 2. 70 m
避難判断水位	: 2. 40 m
出動水位	: 2. 15 m
氾濫注意水位	: 1. 85 m
(零点高	: TP 11. 58

m)









※TPは、東京湾中等潮位を表します。

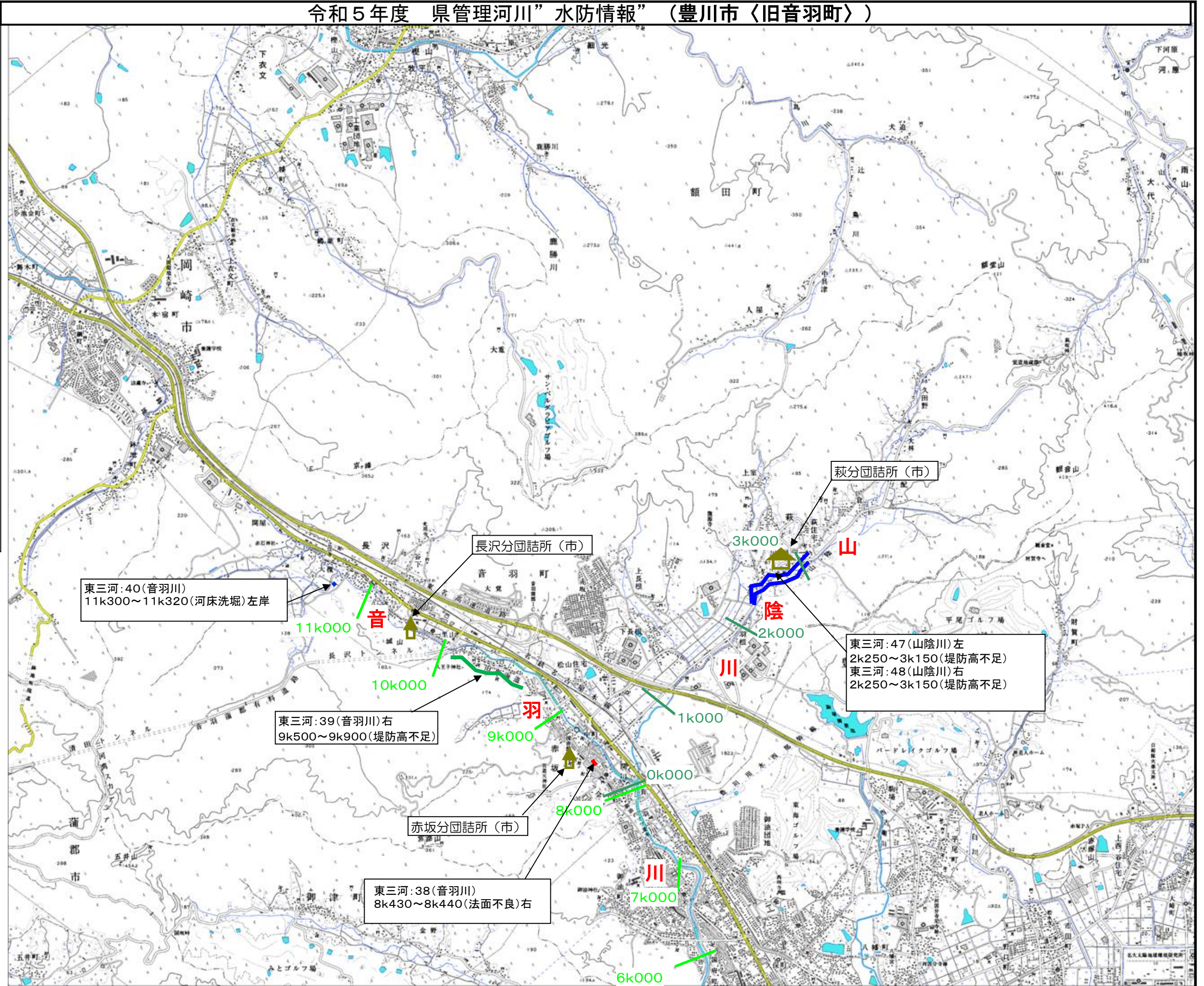
【記載事項】

〔建設事務所名：表番号（河川名）〕
位置<河川距離標>（選定理由）

施設名称（施設管理者）

【凡例】

水防倉庫(県)	
水防倉庫(水防管理団体)	
重要水防箇所(重要度A)	
重要水防箇所(重要度B)	
重要水防箇所(重要度C)	
排水調整対象ポンプ場	
水位・潮位観測局	
水防警報発令河川・海岸	



東三河:40(音羽川)
11k300~11k320(河床洗堀)左岸

11k000

10k000

東三河:39(音羽川)右
9k500~9k900(堤防高不足)

9k000

東三河:38(音羽川)
8k430~8k440(法面不良)右

7k000

6k000

1k000

0k000

8k000

9k000

10k000

東三河:47(山陰川)左
2k250~3k150(堤防高不足)
東三河:48(山陰川)右
2k250~3k150(堤防高不足)

3k000

2k000

山陰川

長沢分団詰所(市)

赤坂分団詰所(市)

山

令和5年度 県管理河川”水防情報”（豊川市〈旧御津町〉）

【豊川市（旧 御津町） 施設内訳】

水防倉庫(県)	0箇所
重要水防箇所(重要度A)	1箇所
重要水防箇所(重要度B)	0箇所
重要水防箇所(重要度C)	0箇所
排水調整対象ポンプ場	0箇所
水位・潮位観測局	1箇所
水防警報発令河川	なし
水防警報発令海岸	三河湾沿岸

<特記事項>

【音羽川水位観測局(国府)】

豊川市森町

堤防高	: 3.35m
氾濫危険水位	: 2.70m
避難判断水位	: 2.40m
出動水位	: 2.15m
氾濫注意水位	: 1.85m
(零点高	: TP11.58m)

※TPは、東京湾中等潮位を表します。

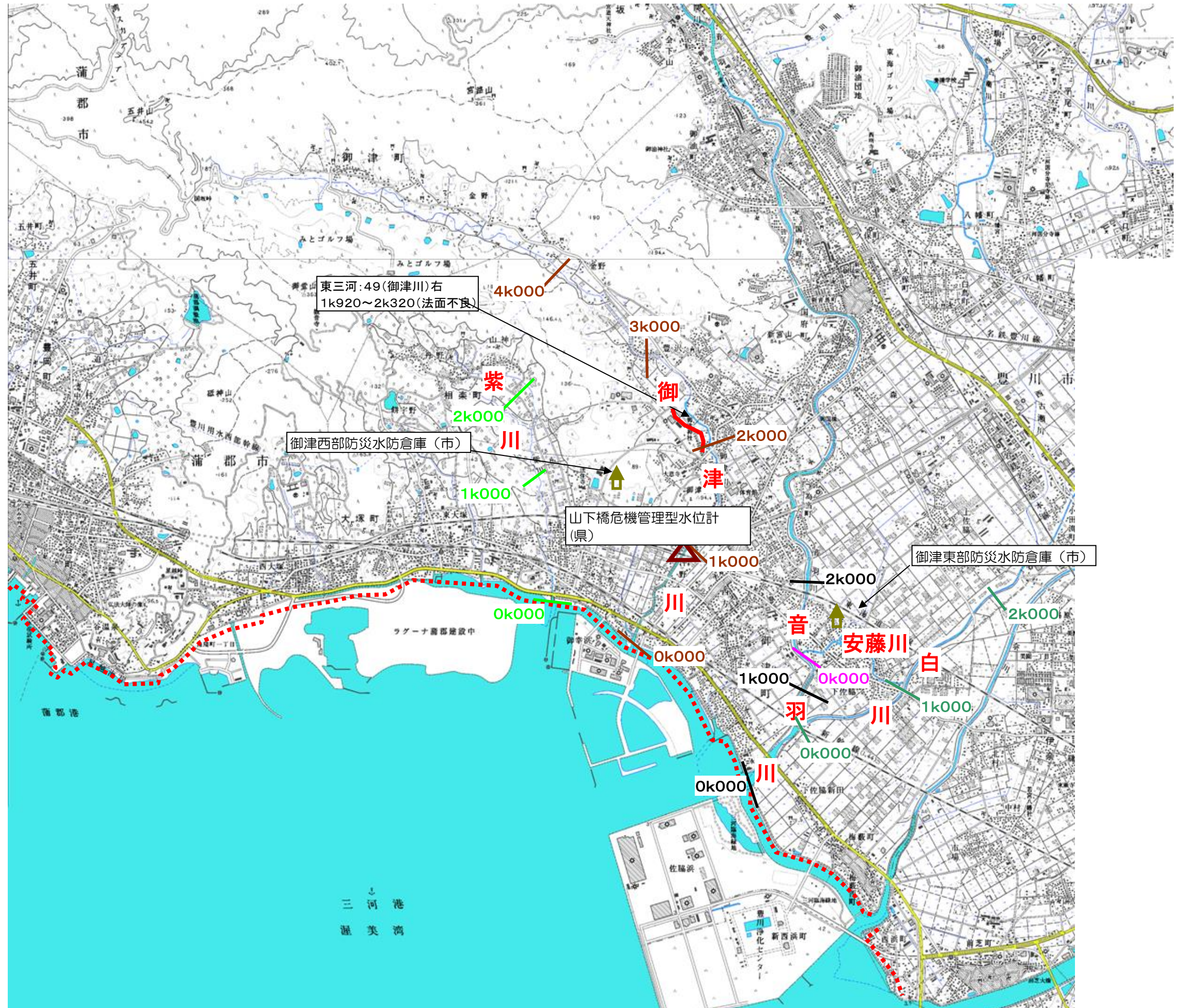
【記載事項】

[建設事務名:表番号(河川名)]
位置<河川距離標>(選定理由)

施設名称(施設管理者)

【凡例】

水防倉庫(県)	
水防倉庫(水防管理団体)	
重要水防箇所(重要度A)	
重要水防箇所(重要度B)	
重要水防箇所(重要度C)	
排水調整対象ポンプ場	
水位・潮位観測局	
水防警報発令河川・海岸	



令和5年度 県管理河川”水防情報”（豊川市〈旧小坂井町東〉）

【豊川市（旧小坂井町 東）
施設内訳】

水防倉庫(県)	0箇所
重要水防箇所(重要度A)	0箇所
重要水防箇所(重要度B)	0箇所
重要水防箇所(重要度C)	0箇所
排水調整対象ポンプ場	0箇所
水位・潮位観測局	1箇所
水防警報発令河川	なし
水防警報発令海岸	三河湾沿岸

＜特記事項＞

【音羽川水位観測局(国府)】

豊川市森町

堤防高	3.35m
氾濫危険水位	2.70m
避難判断水位	2.40m
出動水位	2.15m
氾濫注意水位	1.85m
(零点高 ; TP)	11.58

【佐奈川水位観測局(佐土)】

豊川市佐土町

堤防高	3.75m
氾濫危険水位	2.80m
避難判断水位	2.45m
出動水位	2.40m
氾濫注意水位	2.15m
(零点高 ; TP)	16.13

【記載事項】

[建設事務所名：表番号（河川名）]
位置<河川距離標>（選定理由）

施設名称（施設管理者）



【凡例】

水防倉庫(県)	
水防倉庫(水防管理団体)	
重要水防箇所(重要度A)	
重要水防箇所(重要度B)	
重要水防箇所(重要度C)	
排水調整対象ポンプ場	
水位・潮位観測局	
水防警報発令河川・海岸	