

令和6年度 県管理河川”水防情報”（名古屋市〈中村区〉）

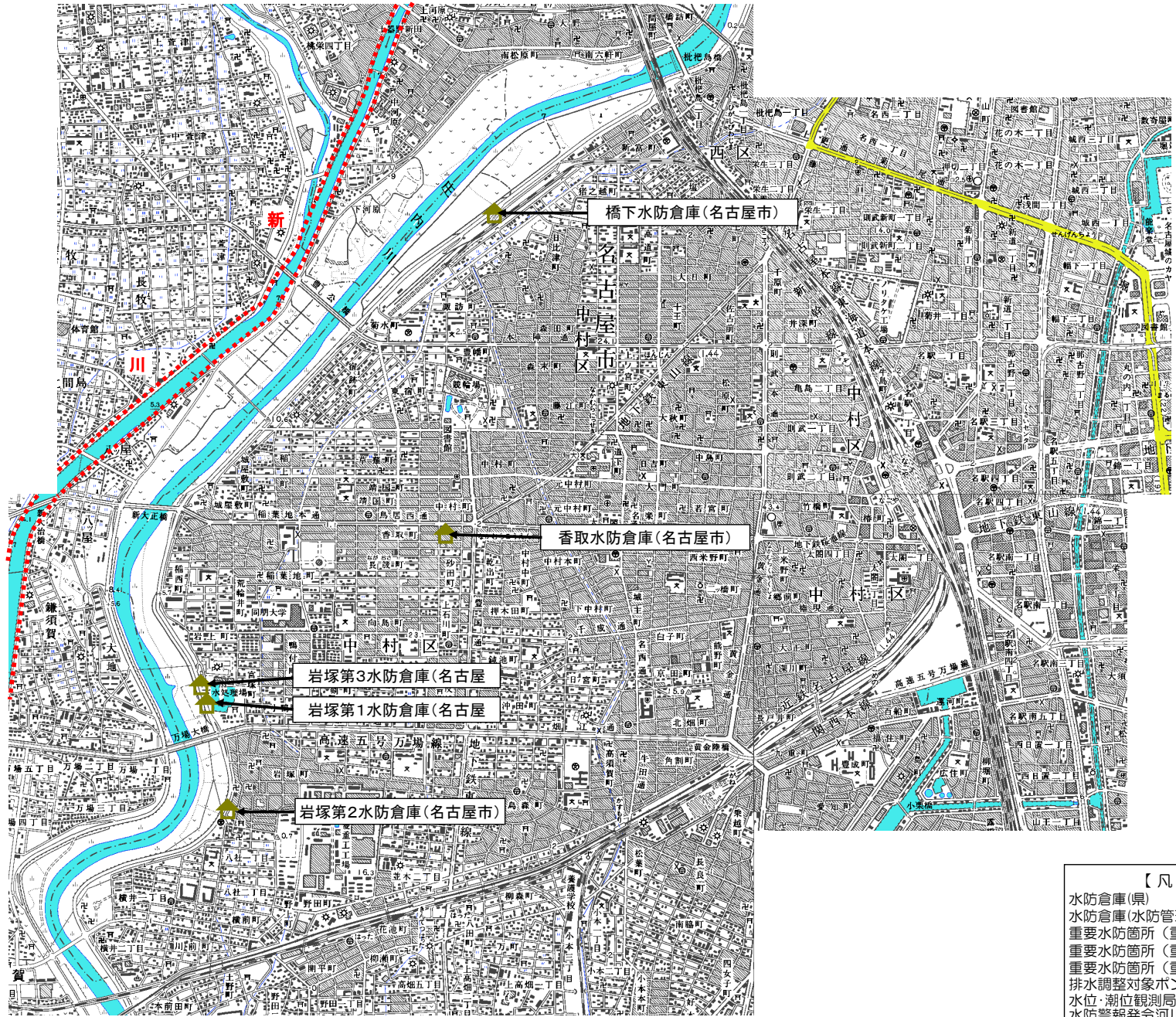
【名古屋市（中村区） 施設内訳】

- 水防倉庫（県） 〇箇所
- 重要水防箇所（重要度A） 〇箇所
- 重要水防箇所（重要度B） 〇箇所
- 重要水防箇所（重要度C） 〇箇所
- 排水調整対象ポンプ場 〇箇所
- 水位・潮位観測局 〇箇所
- 水防警報発令河川 新川
- 水防警報発令海岸 なし

【記載事項】

[建設事務所名：表番号（河川名）]
位置<河川距離標>（選定理由）

施設名称（施設管理者）



【凡例】

- 水防倉庫(県)
- 水防倉庫(水防管理団体)
- 重要水防箇所（重要度A）
- 重要水防箇所（重要度B）
- 重要水防箇所（重要度C）
- 排水調整対象ポンプ場
- 水位・潮位観測局
- 水防警報発令河川・海岸

令和6年度 県管理河川”水防情報”（名古屋市〈天白区〉）

【名古屋市（天白区） 施設内訳】

水防倉庫（県）	0箇所
重要水防箇所（重要度A）	0箇所
重要水防箇所（重要度B）	0箇所
重要水防箇所（重要度C）	0箇所
排水調整対象ポンプ場	0箇所
水位・潮位観測局	2箇所
水防警報発令河川	天白川
水防警報発令海岸	なし

＜特記事項＞

【天白川水防警報基準観測局（天白）

南区中江二丁目

堤防高	： TP 8. 94m
氾濫危険水位	： TP 6. 50m
避難判断水位	： TP 5. 35m
出動水位	： TP 5. 15m
氾濫注意水位	： TP 4. 30m









※ TPは、東京湾中等潮位を表します。

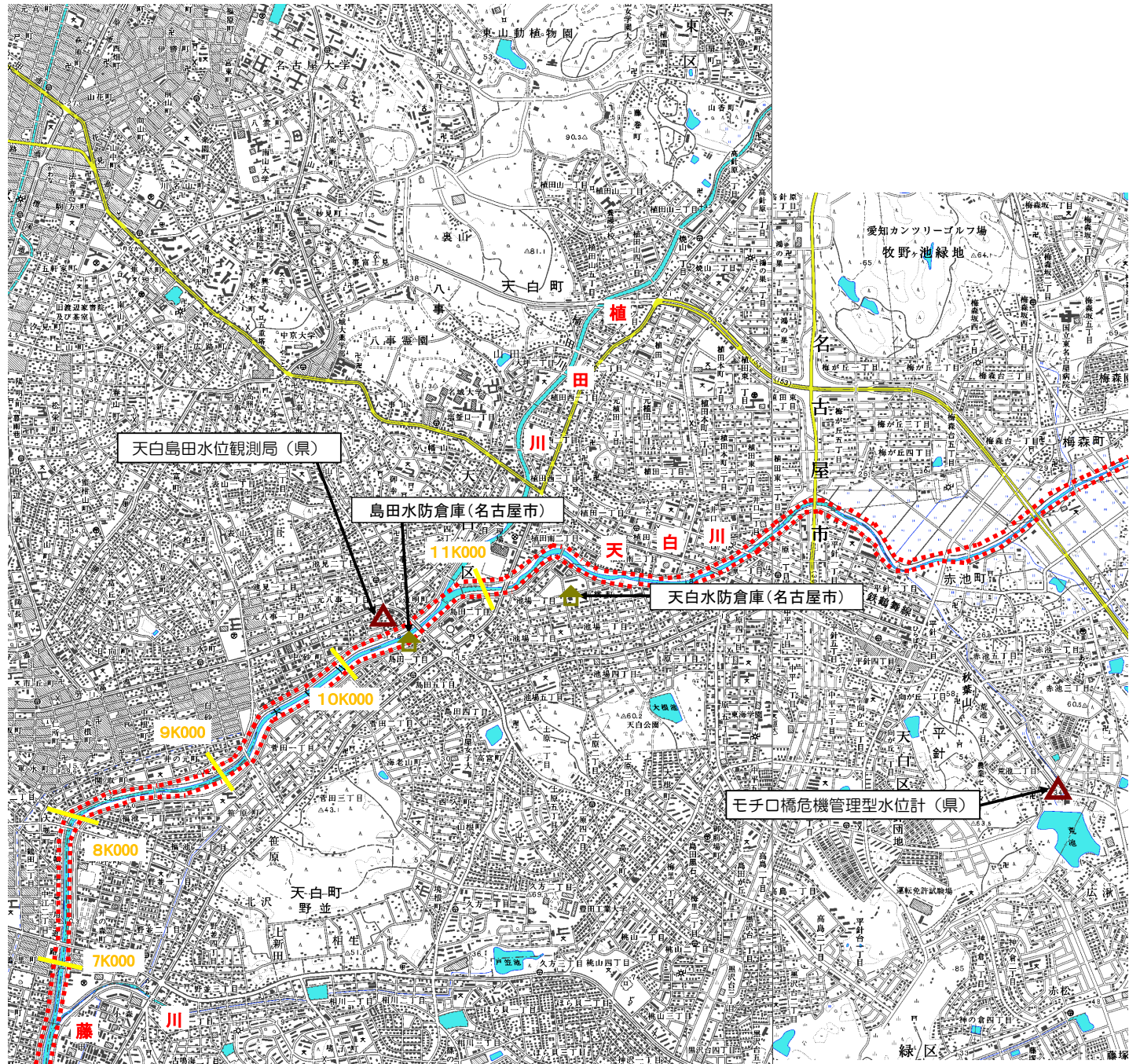
【記載事項】

【建設事務所名：表番号（河川名）】
位置<河川距離標>（選定理由）

施設名称（施設管理者）

【凡例】

水防倉庫（県）	
水防倉庫（水防管理団体）	
重要水防箇所（重要度A）	
重要水防箇所（重要度B）	
重要水防箇所（重要度C）	
排水調整対象ポンプ場	
水位・潮位観測局	
水防警報発令河川・海岸	



令和6年度 県管理河川”水防情報”（名古屋市〈東区〉）

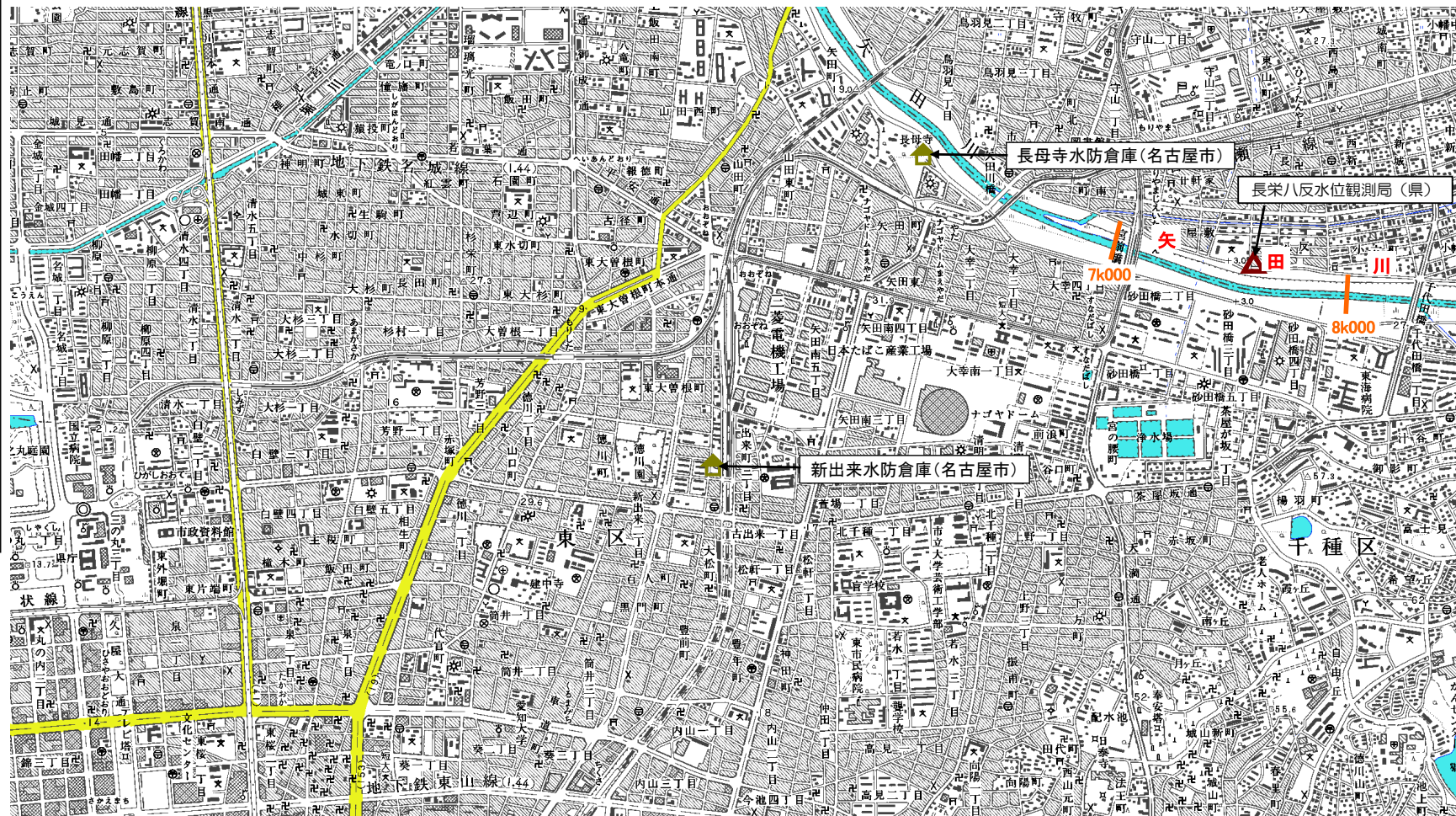
【名古屋市（東区） 施設内訳】

水防倉庫（県）	0箇所
重要水防箇所（重要度A）	0箇所
重要水防箇所（重要度B）	0箇所
重要水防箇所（重要度C）	0箇所
排水調整対象ポンプ場	0箇所
水位・潮位観測局	1箇所なし
水防警報発令河川	なし
水防警報発令海岸	なし

【記載事項】

【建設事務所名：表番号（河川名）】
位置<河川距離標>（選定理由）

施設名称（施設管理者）



【凡例】

水防倉庫（県）	
水防倉庫（水防管理団体）	
重要水防箇所（重要度A）	
重要水防箇所（重要度B）	
重要水防箇所（重要度C）	
排水調整対象ポンプ場	
水位・潮位観測局	
水防警報発令河川・海岸	

令和6年度 県管理河川”水防情報”（名古屋市〈南区〉）

【名古屋市（南区） 施設内訳】

水防倉庫（県）	0箇所
重要水防箇所（重要度A）	0箇所
重要水防箇所（重要度B）	0箇所
重要水防箇所（重要度C）	0箇所
排水調整対象ポンプ場	0箇所
水位・潮位観測局	1箇所
水防警報発令河川	天白川
水防警報発令海岸	伊勢湾沿岸

<特記事項>

【天白川水防警報基準観測局（天白）】

南区中江二丁目

堤防高	: TP 8. 94m
氾濫危険水位	: TP 6. 50m
避難判断水位	: TP 5. 35m
出動水位	: TP 5. 15m
氾濫注意水位	: TP 4. 30m

【香流川水位観測局（猪子石）】

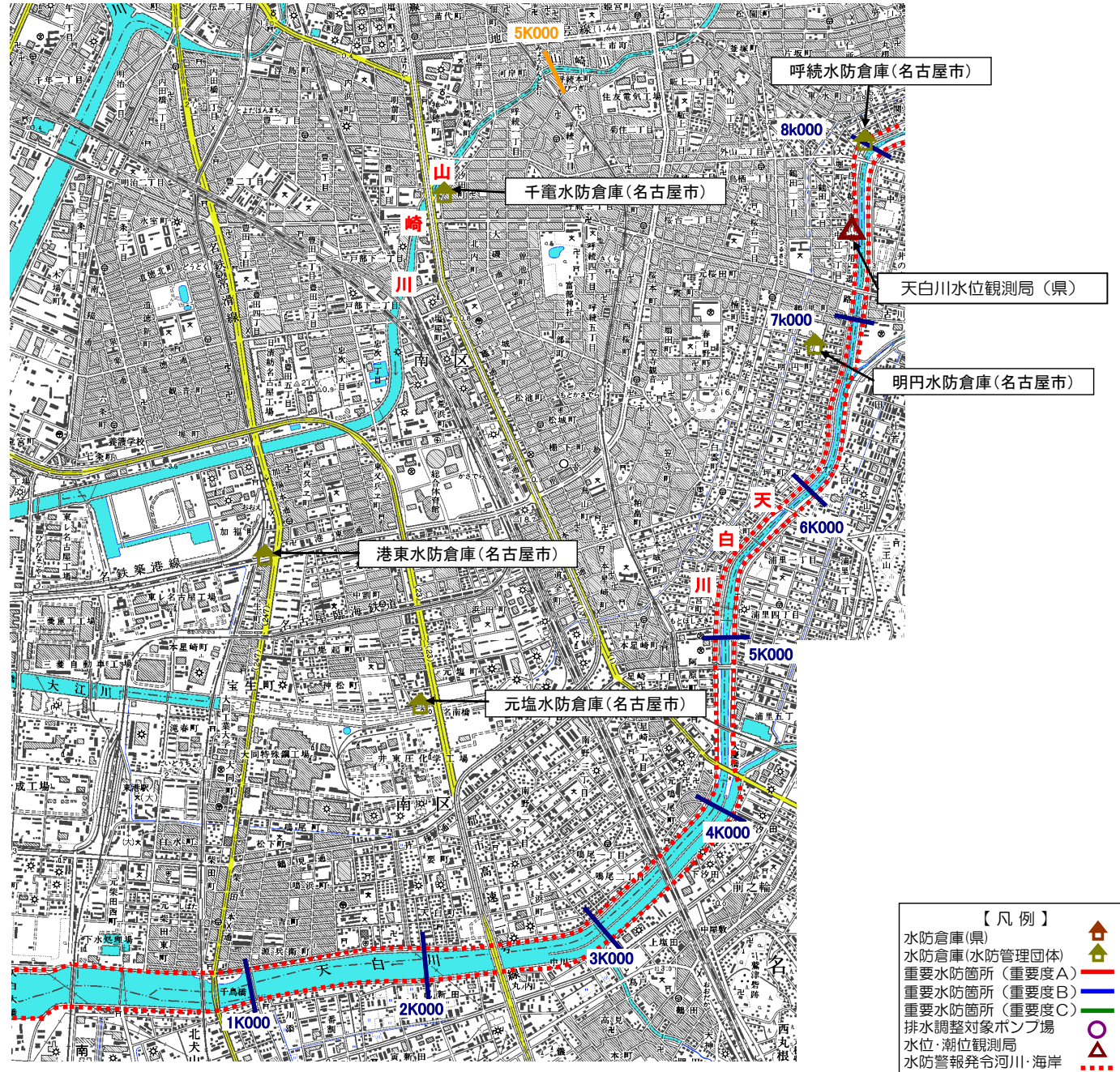
名東区猪高町大字猪子石字神ノ木

堤防高	: 4. 10m
氾濫危険水位	: 2. 10m
避難判断水位	: 1. 85m
出動水位	: 1. 50m
氾濫注意水位	: 1. 10m
（零点高；TP. 25. 86m）	

【記載事項】

[建設事務所名：表番号（河川名）]
位置<河川距離標>（選定理由）

施設名称（施設管理者）



【凡例】

水防倉庫（県）	
水防倉庫（水防管理団体）	
重要水防箇所（重要度A）	
重要水防箇所（重要度B）	
重要水防箇所（重要度C）	
排水調整対象ポンプ場	
水位・潮位観測局	
水防警報発令河川・海岸	