

令和6年度 県管理河川”水防情報”（名古屋市〈港区〉）

【名古屋市（港区） 施設内訳】

水防倉庫（県）	0箇所
重要水防箇所（重要度A）	1箇所
重要水防箇所（重要度B）	2箇所
重要水防箇所（重要度C）	0箇所
排水調整対象ポンプ場	6箇所
水位・潮位観測局	2箇所
水防警報発令河川	新川 天白川
水防警報発令海岸	伊勢湾沿岸

<特記事項>

【水位観測局（戸田）】…名古屋市
港区南陽町大字茶屋後新田字二ノ割
堤防高；TP-0.2m

【水位観測局（福田）】…海部建設
港区福屋二丁目

堤防高；TP1.50m
氾濫危険水位；TP1.50m

【新川水防警報基準観測局（水場川外水位）】
清須市阿原

堤防高；TP6.24m（左岸）
TP6.28m（右岸）

氾濫危険水位；TP5.20m
出動水位；TP3.90m
氾濫注意水位；TP3.00m

【天白川水防警報基準観測局（天白）】
南区中江二丁目

堤防高；TP8.94m
氾濫危険水位；TP6.50m
避難判断水位；TP5.35m
出動水位；TP5.15m
氾濫注意水位；TP4.30m

【蟹江川水位観測局（木田）】
美和町大字金岩

堤防高；TP2.25m
氾濫危険水位；TP1.55m
避難判断水位；TP1.30m
出動水位；TP1.20m
氾濫注意水位；TP0.90m

【排水調整基準】
（新川下流域；下之一色水位観測局）

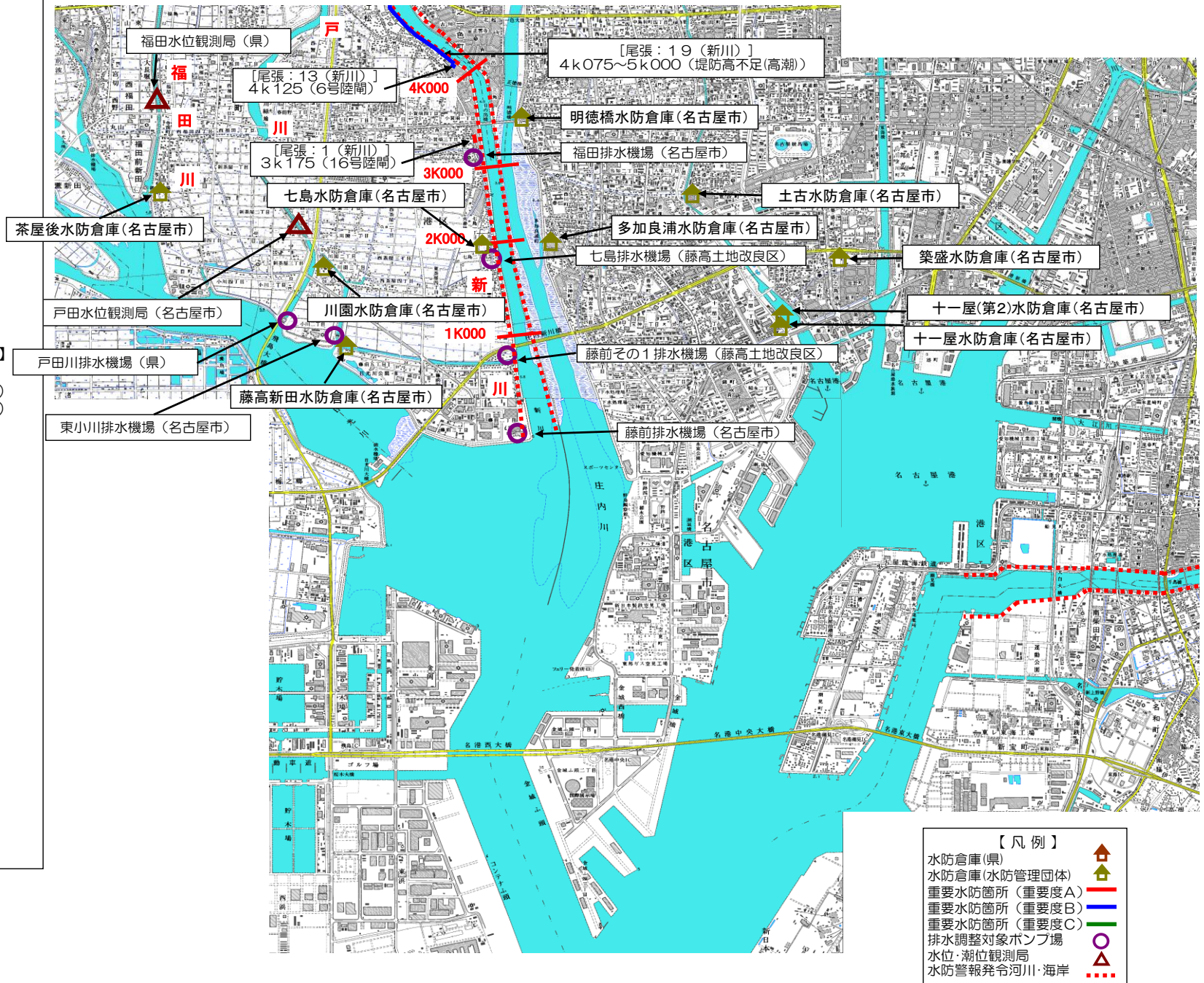
排水調整準備水位；TP2.20m
排水調整停止水位；TP3.00m
排水調整再開水位；TP2.80m

※TPは、東京湾中等潮位を表します。

【記載事項】

〔建設事務所名；表番号（河川名）〕
位置<河川距離標>（選定理由）

施設名称（施設管理者）



令和6年度 県管理河川”水防情報”（名古屋市〈守山区〉）

【名古屋市（守山区） 施設内訳】

水防倉庫（県）	2箇所
重要水防箇所（重要度A）	0箇所
重要水防箇所（重要度B）	0箇所
重要水防箇所（重要度C）	0箇所
排水調整対象ポンプ場	0箇所
水位・潮位観測局	1箇所
水防警報発令河川	なし
水防警報発令海岸	なし

<特記事項>

【矢田川水位観測局（平子）】

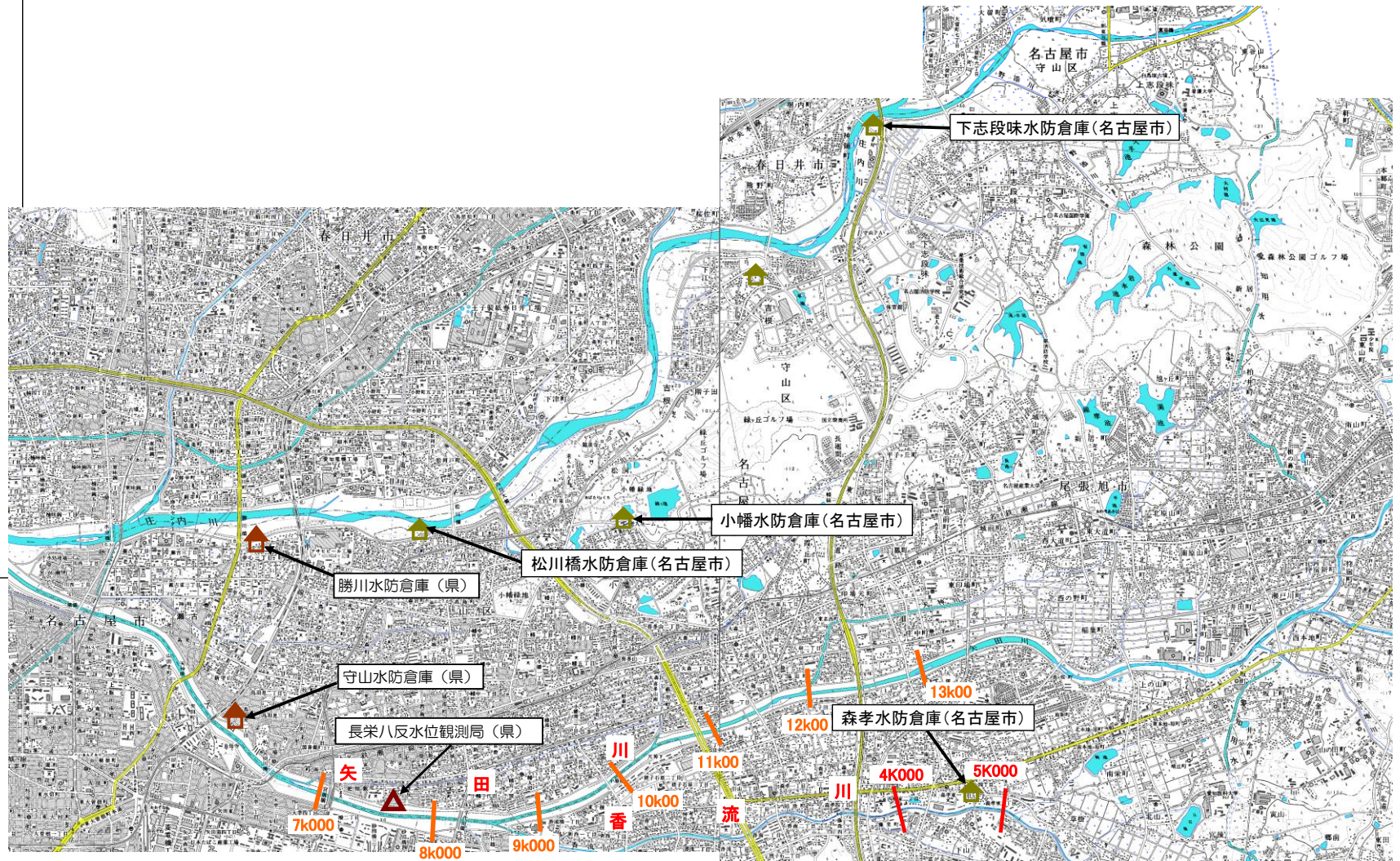
尾張旭市庄内中町字南島

堤防高	: 5.00m
氾濫危険水位	: 2.65m
避難判断水位	: 2.35m
出動水位	: 2.35m
氾濫注意水位	: 2.20m
（零点高	: TP40.36m）

【香流川水位観測局（猪子石）】

名東区猪高町大字猪子石字神ノ木

堤防高	: 4.10m
氾濫危険水位	: 2.10m
避難判断水位	: 1.85m
出動水位	: 1.50m
氾濫注意水位	: 1.10m



【凡例】

水防倉庫（県）	
水防倉庫（水防管理団体）	
重要水防箇所（重要度A）	
重要水防箇所（重要度B）	
重要水防箇所（重要度C）	
排水調整対象ポンプ場	
水位・潮位観測局	
水防警報発令河川・海岸	

【記載事項】

〔建設事務所名：表番号（河川名）〕
位置<河川距離標>（選定理由）

施設名称（施設管理者）

令和6年度 県管理河川”水防情報”（名古屋市〈昭和区〉）

【名古屋市（昭和区） 施設内訳】

水防倉庫（県）	0箇所
重要水防箇所（重要度A）	0箇所
重要水防箇所（重要度B）	0箇所
重要水防箇所（重要度C）	0箇所
排水調整対象ポンプ場	0箇所
水位・潮位観測局	0箇所
水防警報発令河川	なし
水防警報発令海岸	なし

<特記事項>

【山崎川水位観測局（瑞穂）】

瑞穂区豊岡通3丁目

堤防高	: 5.60m
氾濫危険水位	: 4.05m
避難判断水位	: 3.50m
出勤水位	: 3.50m
氾濫注意水位	: 3.00m
（零点高	: T P 0.80m）

※ T P は、東京湾中等潮位を表します

【記載事項】

【建設事務所名：表番号（河川名）】
位置<河川距離標>（選定理由）

施設名称（施設管理者）



【凡例】

水防倉庫（県）	
水防倉庫（水防管理団体）	
重要水防箇所（重要度A）	
重要水防箇所（重要度B）	
重要水防箇所（重要度C）	
排水調整対象ポンプ場	
水位・潮位観測局	
水防警報発令河川・海岸	

令和6年度 県管理河川”水防情報”（名古屋市〈瑞穂区〉）

【名古屋市（瑞穂区） 施設内訳】

- 水防倉庫（県） 0箇所
- 重要水防箇所（重要度A） 0箇所
- 重要水防箇所（重要度B） 0箇所
- 重要水防箇所（重要度C） 0箇所
- 排水調整対象ポンプ場 0箇所
- 水位・潮位観測局 2箇所
- 水防警報発令河川 天白川

- 水防警報発令海岸 なし

<特記事項>

【山崎川水位観測局（瑞穂）】

- 瑞穂区豊岡通三丁目
- 堤防高 ; 5.60m
- 氾濫危険水位 ; 4.05m
- 避難判断水位 ; 3.50m
- 出動水位 ; 3.50m
- 氾濫注意水位 ; 3.00m
- （零点高 ; TP0.80m）

【天白川水防警報基準観測局（天白）】








- 南区中江二丁目
- 堤防高 ; TP8.94m
- 氾濫危険水位 ; TP6.50m
- 避難判断水位 ; TP5.35m
- 出動水位 ; TP5.15m
- 氾濫注意水位 ; TP4.30m

【記載事項】

〔建設事務所名：表番号（河川名）〕
位置<河川距離標>（選定理由）

施設名称（施設管理者）

【凡例】

- 水防倉庫（県） 
- 水防倉庫（水防管理団体） 
- 重要水防箇所（重要度A） 
- 重要水防箇所（重要度B） 
- 重要水防箇所（重要度C） 
- 排水調整対象ポンプ場 
- 水位・潮位観測局 
- 水防警報発令河川・海岸 