

令和6年度 県管理河川”水防情報”（清須市〈旧春日町〉）

【清須市（旧 春日町） 施設内訳】

水防倉庫（県）	0箇所
重要水防箇所（重要度A）	0箇所
重要水防箇所（重要度B）	0箇所
重要水防箇所（重要度C）	0箇所
排水調整対象ポンプ場	2箇所
水位・潮位観測局	3箇所
水防警報発令河川	なし
水防警報発令海岸	なし

<特記事項>

【五条川水位観測局（春日）】

清須市春日振形	
堤防高	：TP7.20m
氾濫危険水位	：TP5.55m
避難判断水位	：TP5.05m
出動水位	：TP4.60m
氾濫注意水位	：TP3.90m

【排水調整基準】

（新川上流域：水場川外水位観測局）	
排水調整準備水位	：TP3.90m
排水調整停止水位	：TP5.20m
排水調整再開水位	：TP5.00m

（五条川流域：春日水位観測局）

排水調整準備水位	：TP4.60m
排水調整停止水位	：TP5.55m
排水調整再開水位	：TP5.35m

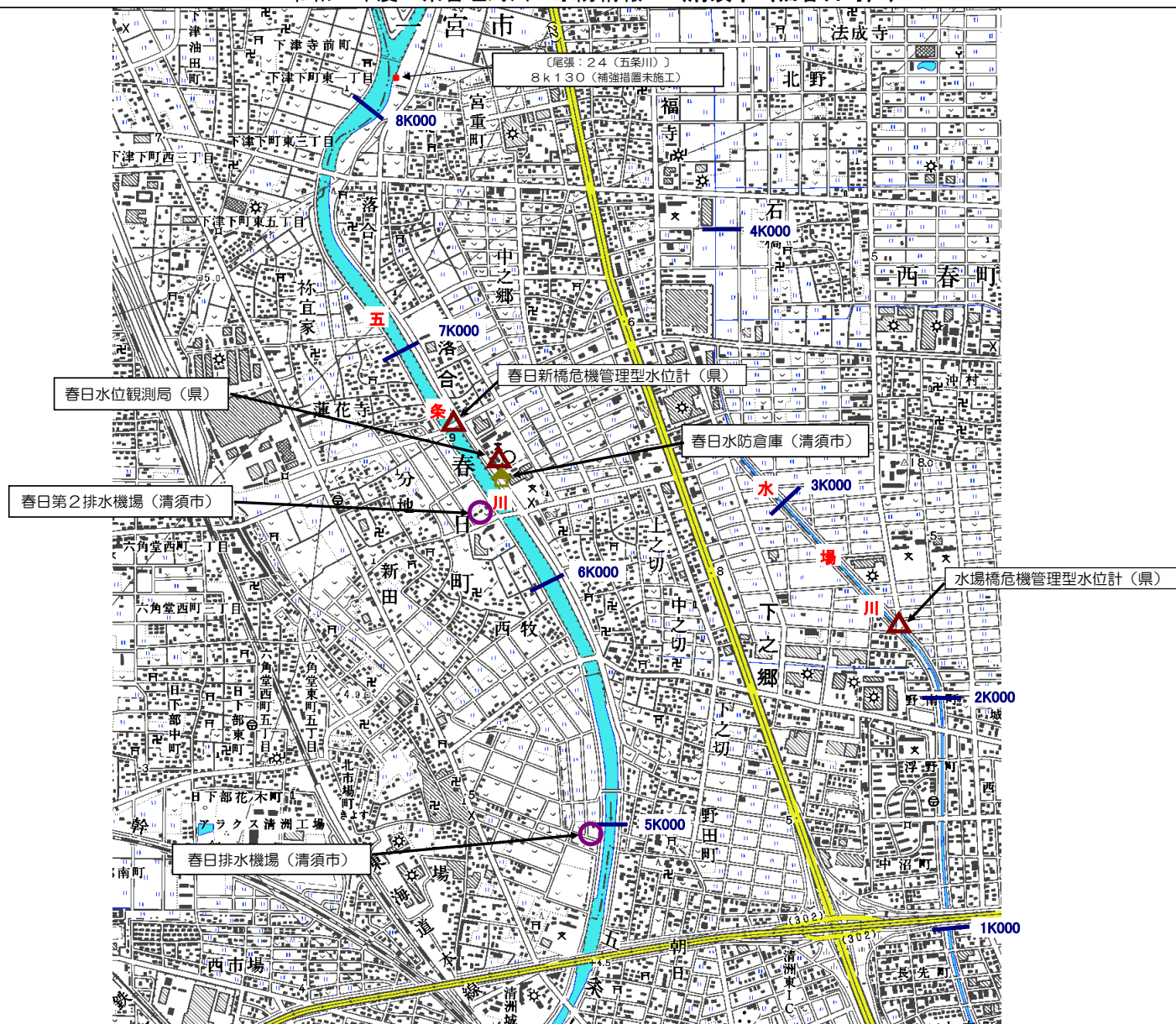
【記載事項】

〔建設事務所名：表番号（河川名）〕  
位置〔河川距離標〕（選定理由）

施設名称（施設管理者）

【凡例】

水防倉庫（県）	
水防倉庫（水防管理団体）	
重要水防箇所（重要度A）	
重要水防箇所（重要度B）	
重要水防箇所（重要度C）	
排水調整対象ポンプ場	
水位・潮位観測局	
水防警報発令河川・海岸	



令和6年度 県管理河川”水防情報”（清須市〈旧新川町〉）

【清須市（旧 新川町） 施設内訳】

水防倉庫（県）	0箇所
重要水防箇所（重要度A）	0箇所
重要水防箇所（重要度B）	0箇所
重要水防箇所（重要度C）	0箇所
排水調整対象ポンプ場	6箇所
水位・潮位観測局	2箇所
水防警報発令河川	新川
水防警報発令海岸	なし

<特記事項>

【新川水位観測局（水場川内水位）】

清須市阿原

堤防高	: TP3.40m
氾濫危険水位	: TP3.30m
出動水位	: TP3.00m
氾濫注意水位	: TP2.60m

【新川水防警報基準観測局（水場川外水位）】

清須市阿原

堤防高	: TP6.24m（左岸）	: TP6.28m（右岸）
氾濫危険水位	: TP5.20m	
出動水位	: TP3.90m	
氾濫注意水位	: TP3.00m	

【五条川水位観測局（春日）】

清須市春日振形

堤防高	: TP7.20m
氾濫危険水位	: TP5.55m
避難判断水位	: TP5.05m
出動水位	: TP4.60m
氾濫注意水位	: TP3.90m

【排水調整基準】

（新川上流域；水場川外水位観測局）

排水調整準備水位	: TP3.90m
排水調整停止水位	: TP5.20m
排水調整再開水位	: TP5.00m

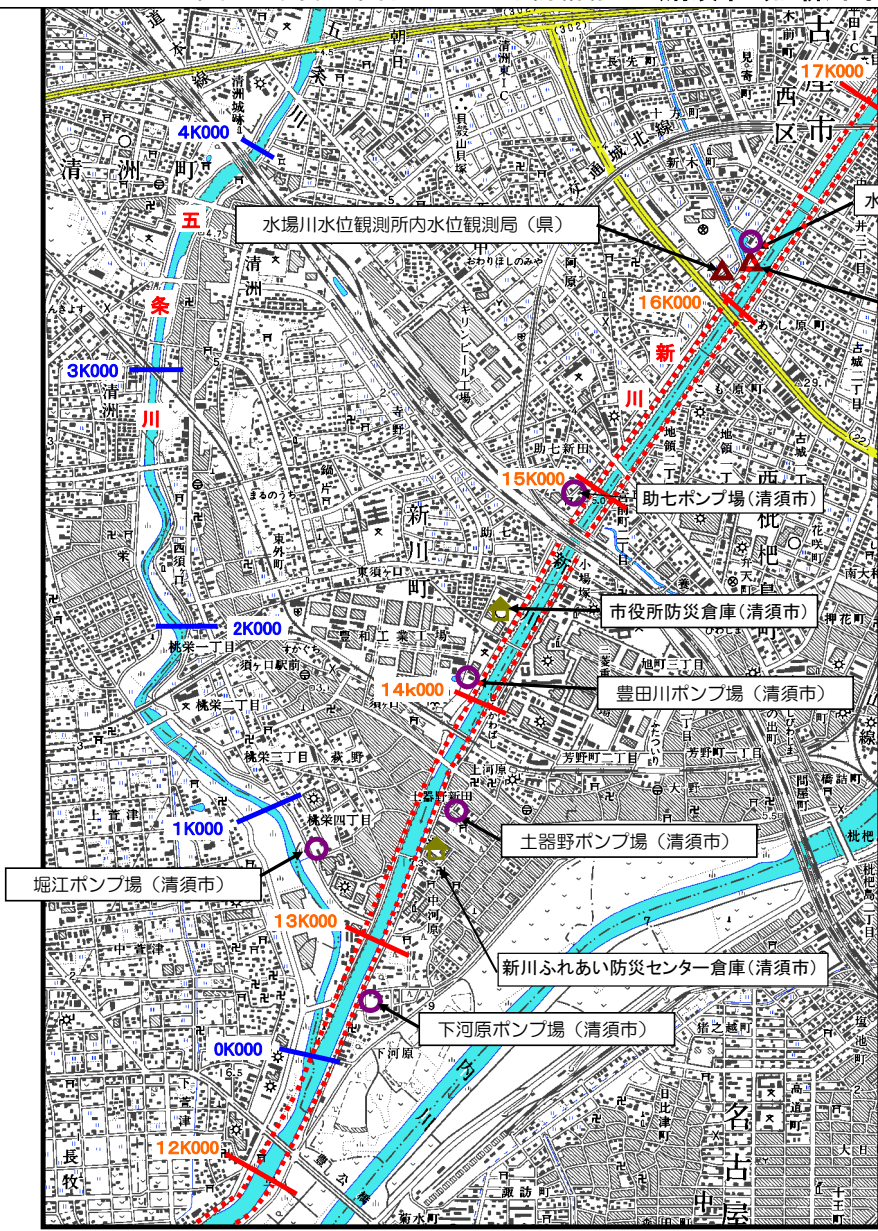
（五条川流域；春日水位観測局）

排水調整準備水位	: TP4.60m
排水調整停止水位	: TP5.55m
排水調整再開水位	: TP5.35m

【記載事項】

〔建設事務所名：表番号（河川名）〕  
位置<河川距離標>（選定理由）

施設名称（施設管理者）



水場川排水機場（県）

水場川水位観測所外水位観測局（県）

【凡例】

水防倉庫（県）	
水防倉庫（水防管理団体）	
重要水防箇所（重要度A）	
重要水防箇所（重要度B）	
重要水防箇所（重要度C）	
排水調整対象ポンプ場	
水位・潮位観測局	
水防警報発令河川・海岸	

令和6年度 県管理河川”水防情報”（清須市〈旧清洲町〉）

【清須市（旧清洲町） 施設内訳】

水防倉庫(県)	0箇所
重要水防箇所(重要度A)	2箇所
重要水防箇所(重要度B)	0箇所
重要水防箇所(重要度C)	0箇所
排水調整対象ポンプ場	2箇所
水位・潮位観測局	1箇所
水防警報発令河川	新川
水防警報発令海岸	なし

<特記事項>

【新川水防警報基準観測局(水場川外水位)】

清須市阿原

堤防高	TP6.24m (左岸)
	TP6.28m (右岸)
氾濫危険水位	TP5.20m
出動水位	TP3.90m
氾濫注意水位	TP3.00m

【五条川水位観測局(春日)】

清須市春日振形

堤防高	TP7.20m
氾濫危険水位	TP5.40m
避難判断水位	TP4.90m
出動水位	TP4.60m
氾濫注意水位	TP3.90m

【排水調整基準】

(新川上流域；水場川外水位観測局)

排水調整準備水位	TP3.90m
排水調整停止水位	TP5.20m
排水調整再開水位	TP5.00m

(五条川流域；春日水位観測局)

排水調整準備水位	TP4.60m
排水調整停止水位	TP5.40m

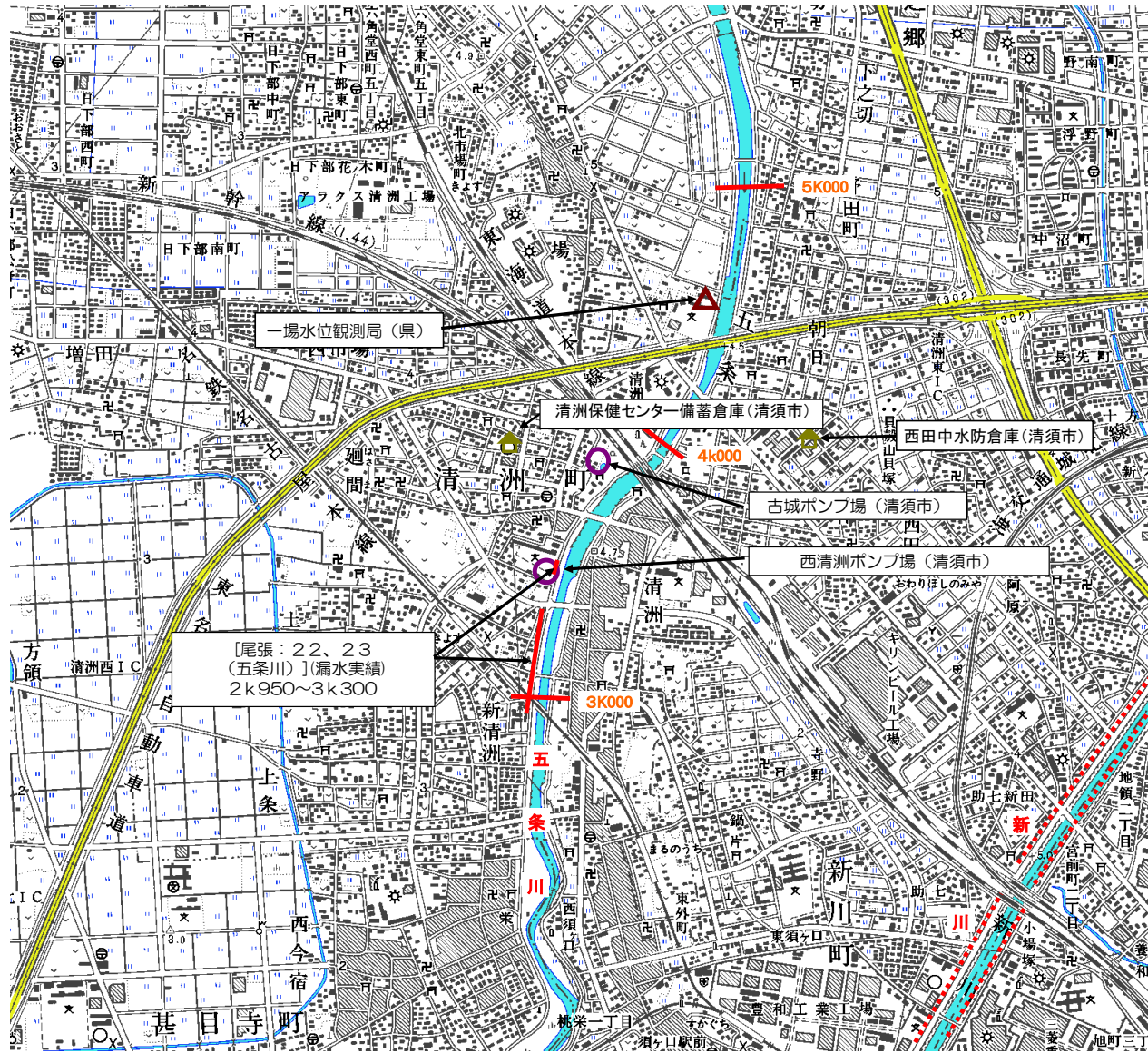
【記載事項】

[建設事務所名：表番号(河川名)]  
位置<河川距離標>(選定理由)

施設名称(施設管理者)

【凡例】

水防倉庫(県)	
水防倉庫(水防管理団体)	
重要水防箇所(重要度A)	
重要水防箇所(重要度B)	
重要水防箇所(重要度C)	
排水調整対象ポンプ場	
水位・潮位観測局	
水防警報発令河川・海岸	



令和6年度 県管理河川”水防情報”（清須市<旧西枇杷島町>）

【清須市(旧 西枇杷島町) 施設内訳】

水防倉庫(県)	0箇所
重要水防箇所(重要度A)	0箇所
重要水防箇所(重要度B)	0箇所
重要水防箇所(重要度C)	0箇所
排水調整対象ポンプ場	6箇所
水位・潮位観測局	0箇所
水防警報発令河川	新 川
水防警報発令海岸	なし

<特記事項>

【新川水防警報基準観測局(水場川外水位)】

清須市阿原

堤防高	TP6. 24m (左岸)
	TP6. 28m (右岸)
氾濫危険水位	TP5. 20m
出動水位	TP3. 90m
氾濫注意水位	TP3. 00m

【排水調整基準】

(新川上流域；水場川外水位観測局)

排水調整準備水位	TP3. 90m
排水調整停止水位	TP5. 20m
排水調整再開水位	TP5. 00m

※ TPは、東京湾中等潮位を表します。

【記載事項】

[建設事務所名：表番号(河川名)]  
位置<河川距離標>(選定理由)

施設名称(施設管理者)

【凡例】

水防倉庫(県)	
水防倉庫(水防管理団体)	
重要水防箇所(重要度A)	
重要水防箇所(重要度B)	
重要水防箇所(重要度C)	
排水調整対象ポンプ場	
水位・潮位観測局	
水防警報発令河川・海岸	

