

# 令和6年度 県管理河川”水防情報”（愛西市〈旧佐織町〉）

## 【愛西市(旧 佐織町) 施設内訳】

水防倉庫(県)	0箇所
重要水防箇所(重要度A)	2箇所
重要水防箇所(重要度B)	0箇所
重要水防箇所(重要度C)	0箇所
排水調整対象ポンプ場	22箇所
水位・潮位観測局	1箇所
水防警報発令河川	日光川
水防警報発令海岸	なし

## <特記事項>

### 【日光川水防警報基準観測局(古瀬)】

愛西市古瀬町

堤防高	TP3.20m(左岸)
	TP3.04m(右岸)
氾濫危険水位	TP2.00m
避難判断水位	TP1.80m
出動水位	TP1.50m
氾濫注意水位	TP1.30m

### 【排水調整基準】

(日光川上流域：古瀬水位観測局)

排水調整準備水位	TP1.50m
排水調整停止水位	TP1.80m
排水調整再開水位	TP1.65m

※TPは、東京湾中等潮位を表します。

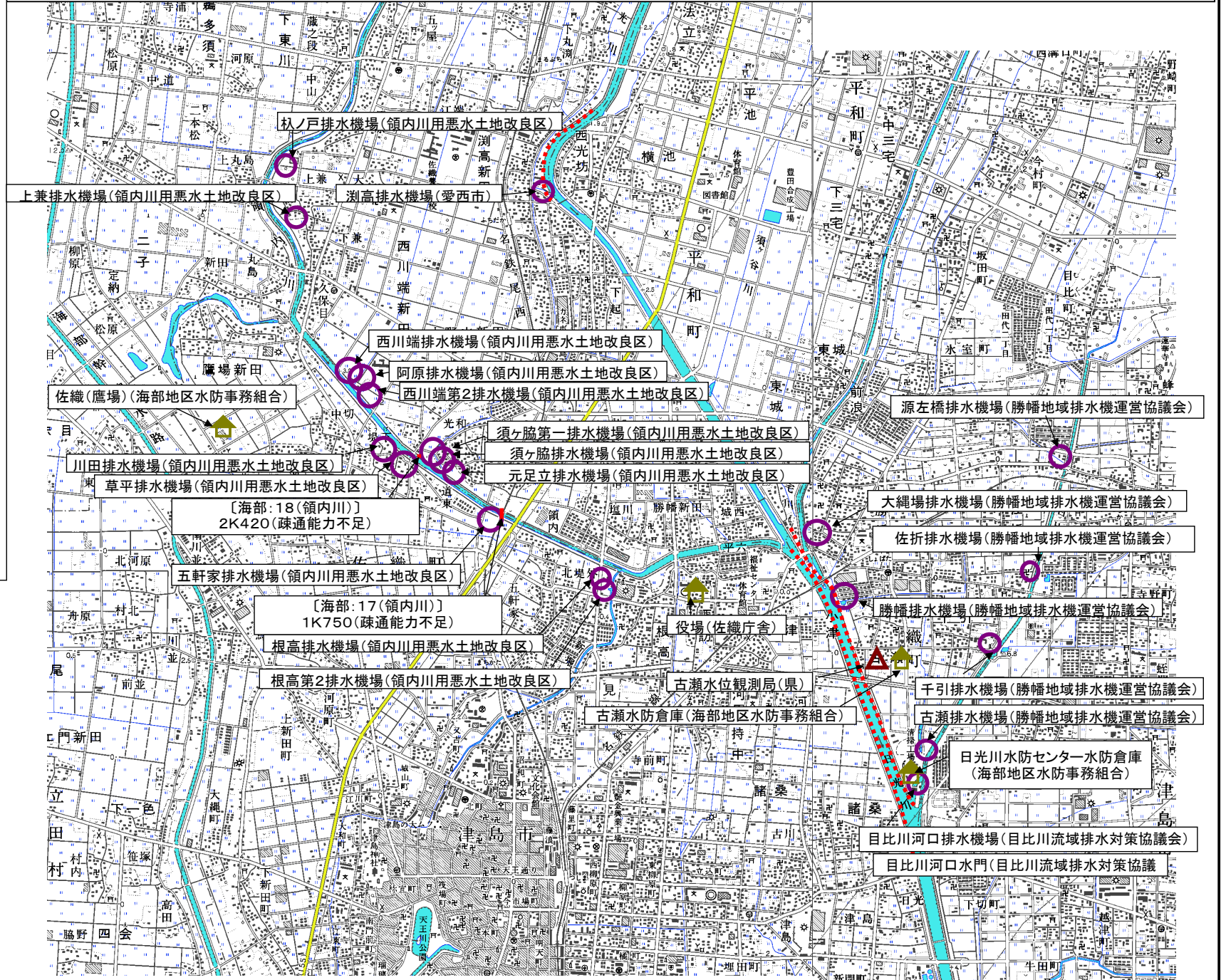
## 【記載事項】

[建設事務所名：表番号(河川名)]  
位置<河川距離標>(選定理由)

施設名称(施設管理者)

### 【凡例】

水防倉庫(県)	
水防倉庫(水防管理団体)	
重要水防箇所(重要度A)	
重要水防箇所(重要度B)	
重要水防箇所(重要度C)	
排水調整対象ポンプ場	
水位・潮位観測局	
水防警報発令河川・海岸	



# 令和6年度 県管理河川”水防情報”（愛西市〈旧佐屋町〉）

## 【愛西市(旧 佐屋町) 施設内訳】

- 水防倉庫(県) 0箇所
- 重要水防箇所(重要度A) 0箇所
- 重要水防箇所(重要度B) 0箇所
- 重要水防箇所(重要度C) 0箇所
- 排水調整対象ポンプ場 0箇所
- 水位・潮位観測局 1箇所
- 水防警報発令河川 日光川
- 水防警報発令海岸 なし

## <特記事項>

### 【日光川水防警報基準観測局(古瀬)】

- 愛西市古瀬町
- 堤防高；TP3.20m(左岸)
- TP3.04m(右岸)
- 氾濫危険水位；TP2.00m
- 避難判断水位；TP1.80m
- 出動水位；TP1.50m
- 氾濫注意水位；TP1.30m

※TPは、東京湾中等潮位を表します。

## 【記載事項】









[建設事務所名：表番号(河川名)]  
位置<河川距離標>(選定理由)

施設名称(施設管理者)

下平(海部地区水防事務組合)

善太川歩道橋危機管理型水位計(県)

## 【凡例】

- 水防倉庫(県) 
- 水防倉庫(水防管理団体) 
- 重要水防箇所(重要度A) 
- 重要水防箇所(重要度B) 
- 重要水防箇所(重要度C) 
- 排水調整対象ポンプ場 
- 水位・潮位観測局 
- 水防警報発令河川・海岸 



令和6年度 県管理河川”水防情報”（愛西市〈旧八開村〉）



【愛西市(旧 八開村) 施設内訳】

水防倉庫(県)	0箇所
重要水防箇所(重要度A)	0箇所
重要水防箇所(重要度B)	0箇所
重要水防箇所(重要度C)	0箇所
排水調整対象ポンプ場	9箇所
水位・潮位観測局	0箇所
水防警報発令河川	日光川
水防警報発令海岸	なし

<特記事項>

【日光川水防警報基準観測局(古瀬)】

愛西市古瀬町	
堤防高	TP3. 20m (左岸)
	TP3. 04m (右岸)
氾濫危険水位	TP2. 00m
避難判断水位	TP1. 80m
出動水位	TP1. 50m
氾濫注意水位	TP1. 30m

【排水調整基準】

(日光川上流域; 古瀬水位観測局)	
排水調整準備水位	TP1. 50m
排水調整停止水位	TP1. 80m
排水調整再開水位	TP1. 65m

※TPは、東京湾中等潮位を表します。

【記載事項】

[建設事務所名: 表番号(河川名)]  
位置<河川距離標>(選定理由)

施設名称(施設管理者)

【凡例】

水防倉庫(県)	
水防倉庫(水防管理団体)	
重要水防箇所(重要度A)	
重要水防箇所(重要度B)	
重要水防箇所(重要度C)	
排水調整対象ポンプ場	
水位・潮位観測局	
水防警報発令河川・海岸	

令和6年度 県管理河川”水防情報”（愛西市<旧立田村（北）>）

【愛西市（旧立田村（北））

施設内訳

水防倉庫(県)	○箇所
重要水防箇所(重要度A)	○箇所
重要水防箇所(重要度B)	○箇所
重要水防箇所(重要度C)	○箇所
排水調整対象ポンプ場	○箇所
水位・潮位観測局	○箇所
水防警報発令河川	なし
水防警報発令海岸	なし

<特記事項>

【記載事項】

[建設事務所名：表番号（河川名）]  
位置<河川距離標>（選定理由）

施設名称（施設管理者）



【凡例】

水防倉庫(県)	
水防倉庫(水防管理団体)	
重要水防箇所（重要度A）	
重要水防箇所（重要度B）	
重要水防箇所（重要度C）	
排水調整対象ポンプ場	
水位・潮位観測局	
水防警報発令河川・海岸	

# 令和6年度 県管理河川”水防情報”（愛西市<旧立田村（南）>）

## 【愛西市（旧立田村（南））

### 施設内訳

水防倉庫(県)	2箇所
重要水防箇所(重要度A)	0箇所
重要水防箇所(重要度B)	0箇所
重要水防箇所(重要度C)	0箇所
排水調整対象ポンプ場	0箇所
水位・潮位観測局	0箇所
水防警報発令河川	なし
水防警報発令海岸	なし








### <特記事項>

## 【記載事項】

[建設事務所名：表番号（河川名）]  
位置<河川距離標>（選定理由）

施設名称（施設管理者）

### 【凡例】

水防倉庫(県)	
水防倉庫(水防管理団体)	
重要水防箇所（重要度A）	
重要水防箇所（重要度B）	
重要水防箇所（重要度C）	
排水調整対象ポンプ場	
水位・潮位観測局	
水防警報発令河川・海岸	