

# 令和6年度 県管理河川”水防情報”（弥富市〈旧弥富町（北）〉）

## 【弥富市（旧 弥富町（北））

### 施設内訳】

- 水防倉庫(県) ○箇所
- 重要水防箇所(重要度A) ○箇所
- 重要水防箇所(重要度B) ○箇所
- 重要水防箇所(重要度C) ○箇所
- 排水調整対象ポンプ場 ○箇所
- 水位・潮位観測局 ○箇所
- 水防警報発令河川 日光川
- 水防警報発令海岸 伊勢湾沿岸

### <特記事項>

#### 【筏川水位観測局(筏川)】

- 弥富町大字東末広字千ノ割
- 堤防高 ; TP0.27m
- 氾濫危険水位 ; TP-1.20m

#### 【日光川水防警報基準観測局(古瀬)】

- 愛西市古瀬町
- 堤防高 ; TP3.20m (左岸)
- TP3.04m (右岸)
- 氾濫危険水位 ; TP2.00m
- 避難判断水位 ; TP1.80m
- 出動水位 ; TP1.50m
- 氾濫注意水位 ; TP1.30m









※TPは、東京湾中等潮位を表します。

### 【記載事項】

[建設事務所名:表番号(河川名)]  
位置<河川距離標>(選定理由)

施設名称(施設管理者)

#### 【凡例】

- 水防倉庫(県) 
- 水防倉庫(水防管理団体) 
- 重要水防箇所(重要度A) 
- 重要水防箇所(重要度B) 
- 重要水防箇所(重要度C) 
- 排水調整対象ポンプ場 
- 水位・潮位観測局 
- 水防警報発令河川・海岸 



# 令和6年度 県管理河川”水防情報”（弥富市〈旧弥富町（南）〉）

## 【弥富市(旧 弥富町(南))

### 施設内訳

水防倉庫(県)	1箇所
重要水防箇所(重要度A)	0箇所
重要水防箇所(重要度B)	0箇所
重要水防箇所(重要度C)	0箇所
排水調整対象ポンプ場	0箇所
水位・潮位観測局	1箇所
水防警報発令河川	日光川
水防警報発令海岸	伊勢湾沿岸

### <特記事項>

#### 【水位観測局(筏川)】

弥富町大字東末広字千ノ割  
堤防高 ; TP0.27m  
氾濫危険水位 ; TP-1.20m

#### 【日光川水防警報基準観測局(古瀬)】

愛西市古瀬町  
堤防高 ; TP3.20m (左岸)  
TP3.04m (右岸)  
氾濫危険水位 ; TP2.00m  
避難判断水位 ; TP1.80m  
出動水位 ; TP1.50m  
氾濫注意水位 ; TP1.30m

#### 【排水調整基準】

(日光川下流域 ; 日光川内水位観測局)  
排水調整準備水位 ; TP1.05m  
排水調整停止水位 ; TP1.35m  
排水調整再開水位 ; TP1.25m









※TPは、東京湾中等潮位を表します。

### 【記載事項】

[建設事務所名 : 表番号 (河川名)]  
位置<河川距離標> (選定理由)

施設名称 (施設管理者)

### 【凡例】

水防倉庫(県)	
水防倉庫(水防管理団体)	
重要水防箇所(重要度A)	
重要水防箇所(重要度B)	
重要水防箇所(重要度C)	
排水調整対象ポンプ場	
水位・潮位観測局	
水防警報発令河川・海岸	



# 令和6年度 県管理河川”水防情報” (弥富市〈旧十四山村〉)

## 【弥富市 (旧 十四山村)施設内訳】

水防倉庫(県)	0箇所
重要水防箇所(重要度A)	0箇所
重要水防箇所(重要度B)	0箇所
重要水防箇所(重要度C)	0箇所
排水調整対象ポンプ場	5箇所
水位・潮位観測局	0箇所
水防警報発令河川	日光川
水防警報発令海岸	なし

## <特記事項>

### 【日光川水防警報基準観測局(古瀬)】

愛西市古瀬町

堤防高	TP3. 20m (左岸)
	TP3. 04m (右岸)
氾濫危険水位	TP2. 00m
避難判断水位	TP1. 80m
出動水位	TP1. 50m
氾濫注意水位	TP1. 30m

### 【排水調整基準】

(日光川下流域; 日光川内水位観測局)

排水調整準備水位	TP1. 05m
排水調整停止水位	TP1. 35m
排水調整再開水位	TP1. 25m

※TPは、東京湾中等潮位を表します。

## 【記載事項】

[建設事務所名: 表番号 (河川名)]  
位置<河川距離標> (選定理由)

施設名称 (施設管理者)

### 【凡例】

水防倉庫(県)	
水防倉庫(水防管理団体)	
重要水防箇所(重要度A)	
重要水防箇所(重要度B)	
重要水防箇所(重要度C)	
排水調整対象ポンプ場	
水位・潮位観測局	
水防警報発令河川・海岸	

