

令和6年度 県管理河川”水防情報” (常滑市〈北〉)

【常滑市(北) 施設内訳】

水防倉庫(県)	0箇所
重要水防箇所(重要度A)	0箇所
重要水防箇所(重要度B)	0箇所
重要水防箇所(重要度C)	0箇所
排水調整対象ポンプ場	0箇所
水位・潮位観測局	2箇所
水防警報発令河川	なし
水防警報発令海岸	伊勢湾沿岸

<特記事項>

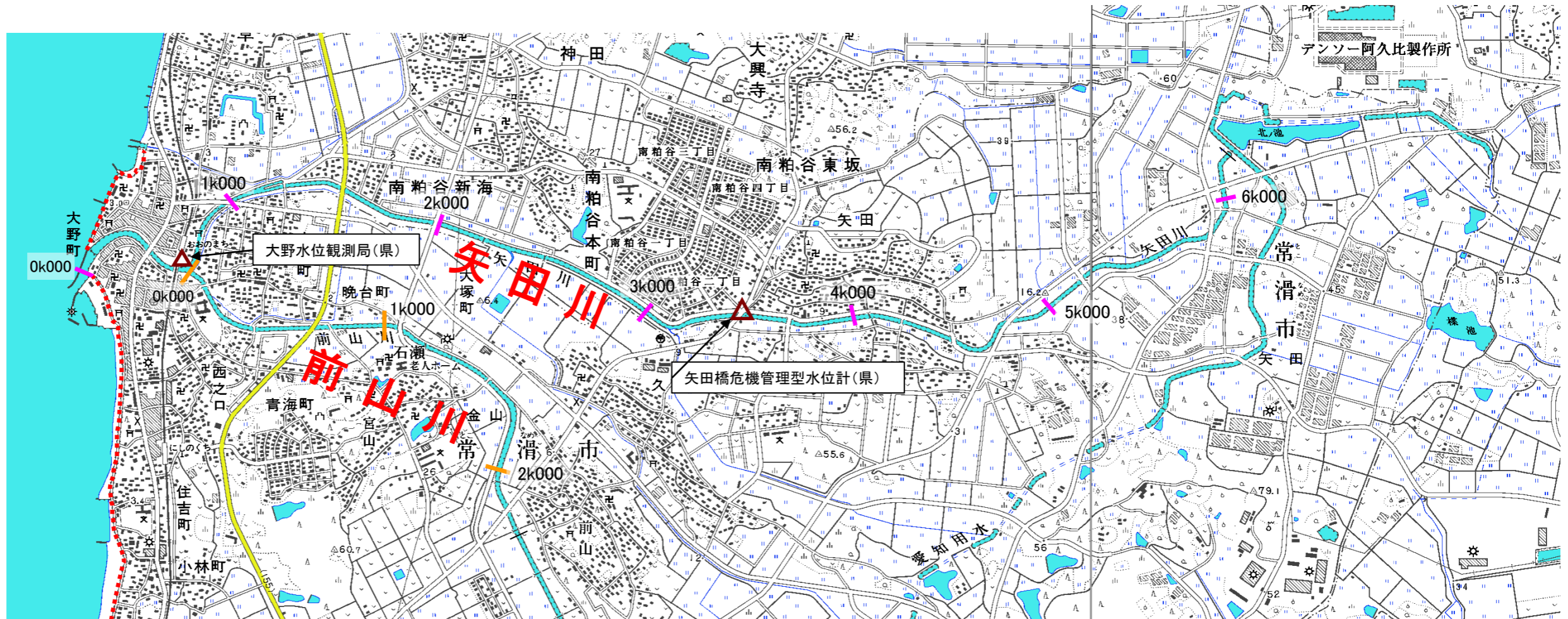
【矢田川水位観測局(大野)】

常滑市大野町5丁目	
堤防高	; TP 2.60m
HWL	; TP 1.90m

【潮位観測所(鬼崎)】

常滑市港町	
堤防高	; TP 5.50m
HWL	; TP 3.58m

※TPは、東京湾中等潮位を表します



【記載事項】

[建設事務所名：表番号(河川名)]
位置<河川距離標>(選定理由)

施設名称(施設管理者)

【凡例】

水防倉庫(県)	
水防倉庫(水防管理団体)	
重要水防箇所(重要度A)	
重要水防箇所(重要度B)	
重要水防箇所(重要度C)	
排水調整対象ポンプ場	
水位・潮位観測局	
水防警報発令河川・海岸	

令和6年度 県管理河川”水防情報” (常滑市〈中〉)

【常滑市(中) 施設内訳】

水防倉庫(県)	1箇所
重要水防箇所(重要度A)	0箇所
重要水防箇所(重要度B)	0箇所
重要水防箇所(重要度C)	0箇所
排水調整対象ポンプ場	0箇所
水位・潮位観測局	1箇所
水防警報発令河川	なし
水防警報発令海岸	伊勢湾沿岸

<特記事項>

【水位観測所(大野)】

常滑市大野町5丁目
堤防高 ; TP 2.60m
氾濫危険水位 ; TP 1.90m

【潮位観測局(鬼崎)】

常滑市港町
堤防高 ; TP 5.50m
氾濫危険水位 ; TP 3.58m

※TPは、東京湾中等潮位を表します

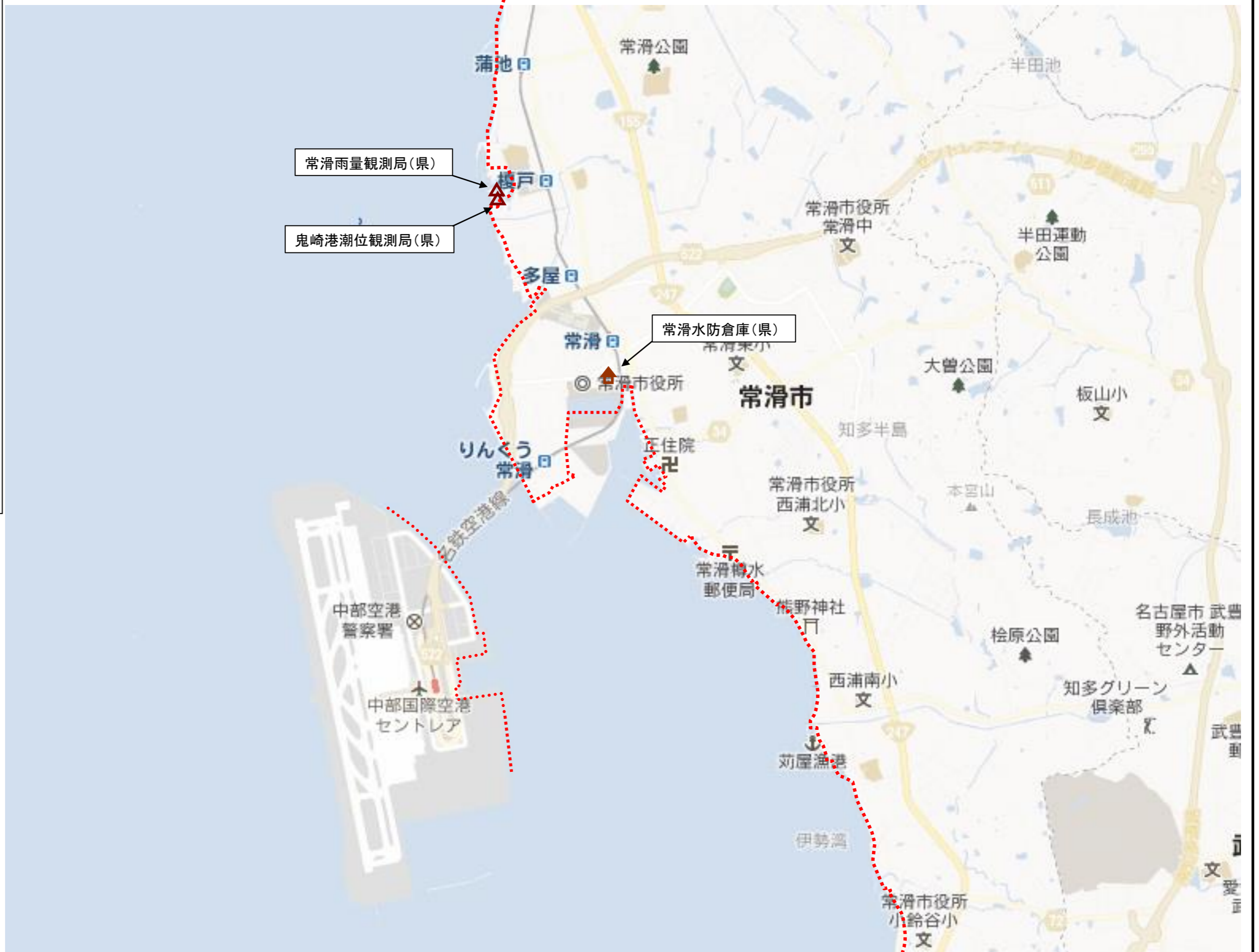
【記載事項】

[建設事務所名：表番号(河川名)]
位置<河川距離標>(選定理由)

施設名称(施設管理者)

【凡例】

水防倉庫(県)	
水防倉庫(水防管理団体)	
重要水防箇所(重要度A)	
重要水防箇所(重要度B)	
重要水防箇所(重要度C)	
排水調整対象ポンプ場	
水位・潮位観測局	
水防警報発令河川・海岸	



令和6年度 県管理河川”水防情報” (常滑市〈南〉)

【常滑市(南) 施設内訳】

水防倉庫(県)	0箇所
重要水防箇所(重要度A)	0箇所
重要水防箇所(重要度B)	0箇所
重要水防箇所(重要度C)	0箇所
排水調整対象ポンプ場	0箇所
水位・潮位観測局	0箇所
水防警報発令河川	なし
水防警報発令海岸	伊勢湾沿岸

<特記事項>

【水位観測局(大野)】

常滑市大野町5丁目
堤防高 ; TP 2.60m
氾濫危険水位 ; TP 1.90m

【潮位観測局(鬼崎)】

常滑市港町
堤防高 ; TP 5.50m
氾濫危険水位 ; TP 3.58m








※TPは、東京湾中等潮位を表します

【記載事項】

[建設事務所名：表番号(河川名)]
位置<河川距離標>(選定理由)

施設名称(施設管理者)

【凡例】

水防倉庫(県)	
水防倉庫(水防管理団体)	
重要水防箇所(重要度A)	
重要水防箇所(重要度B)	
重要水防箇所(重要度C)	
排水調整対象ポンプ場	
水位・潮位観測局	
水防警報発令河川・海岸	