

令和6年度 県管理河川”水防情報”（南知多町）

【南知多町 施設内訳】

水防倉庫(県)	0箇所
重要水防箇所(重要度A)	0箇所
重要水防箇所(重要度B)	2箇所
重要水防箇所(重要度C)	0箇所
排水調整対象ポンプ場	0箇所
水位・潮位観測局	3箇所
水防警報発令河川	なし
水防警報発令海岸	伊勢湾沿岸 三河湾沿岸

<特記事項>

【潮位観測局(師崎)】

南知多町大字師崎
堤防高 : TP 4. 20m
氾濫危険水位 : TP 3. 34m








※ T P は、東京湾中等潮位を表します。

【記載事項】

〔建設事務所名：表番号（河川名）〕
位置<河川距離標>（選定理由）

施設名称（施設管理者）

【凡例】

水防倉庫(県)	
水防倉庫(水防管理団体)	
重要水防箇所(重要度A)	
重要水防箇所(重要度B)	
重要水防箇所(重要度C)	
排水調整対象ポンプ場	
水位・潮位観測局	
水防警報発令河川・海岸	