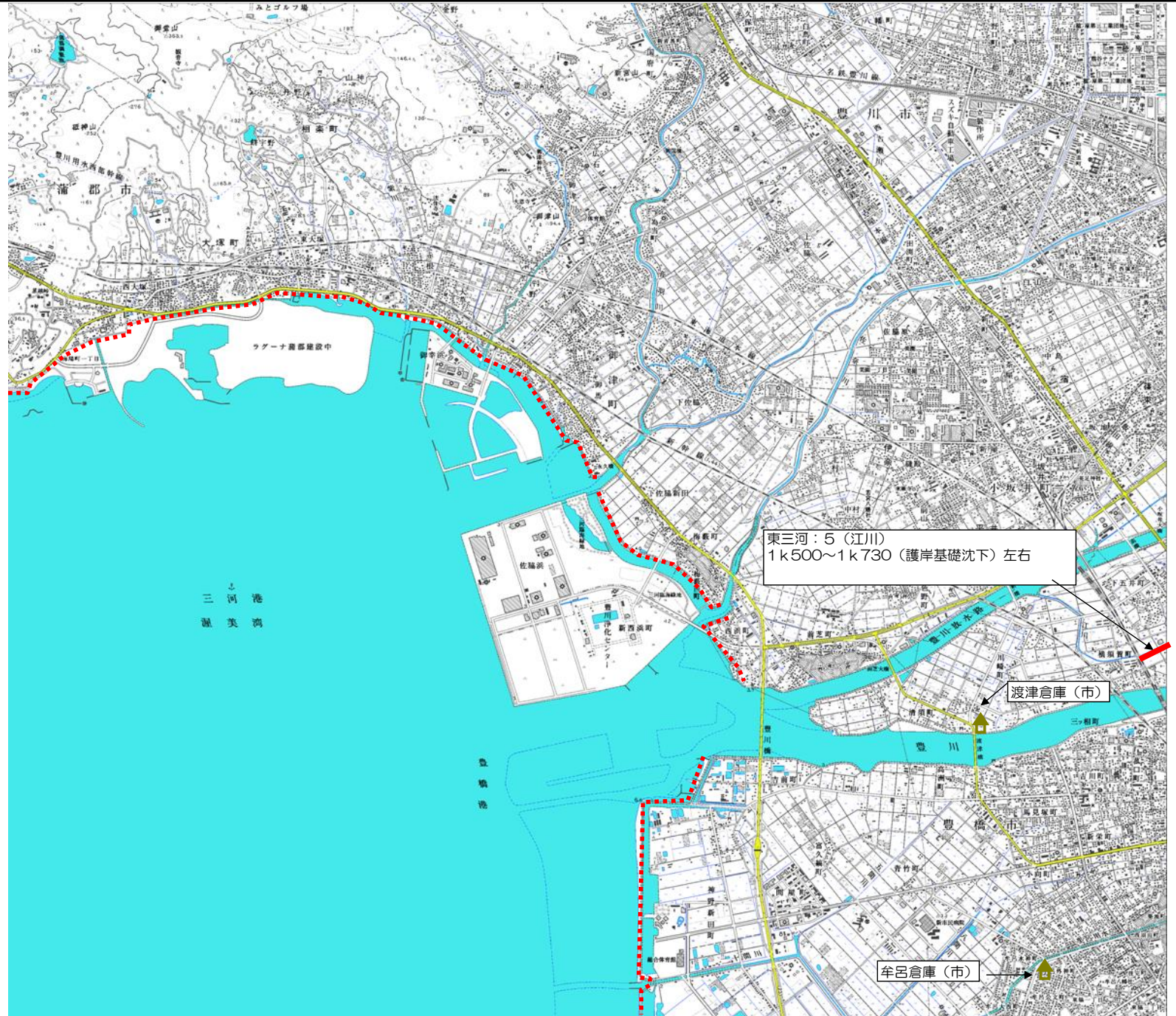


令和6年度 県管理河川”水防情報”（豊橋市〈西上〉）



【豊橋市(西上) 施設内訳】

水防倉庫(県)	0箇所
重要水防箇所(重要度A)	1箇所
重要水防箇所(重要度B)	0箇所
重要水防箇所(重要度C)	0箇所
排水調整対象ポンプ場	0箇所
水位・潮位観測局	0箇所
水防警報発令河川	なし
水防警報発令海岸	三河湾沿岸

<特記事項>

【柳生川水位観測局(花田)】

豊橋市前田南	
堤防高	: TP4. 40m
氾濫危険水位	: TP3. 50m
避難判断水位	: TP2. 60m
出動水位	: TP2. 60m
氾濫注意水位	: TP2. 05m

【梅田川水位観測局(浜道)】

豊橋市天伯町字八田平	
堤防高	: 4. 30m
氾濫危険水位	: 3. 70m
避難判断水位	: 3. 05m
出動水位	: 3. 05m
氾濫注意水位	: 2. 80m
(零点高)	: TP2. 86m

【潮位観測局(三河湾)】

豊橋市神野埠頭	
堤防高	: TP6. 00m
氾濫危険水位	: TP3. 47m

【記載事項】

〔建設事務所名: 表番号(河川名)〕
位置<河川距離標>(選定理由)

施設名称(施設管理者)

【凡例】

水防倉庫(県)	
水防倉庫(水防管理団体)	
重要水防箇所(重要度A)	
重要水防箇所(重要度B)	
重要水防箇所(重要度C)	
排水調整対象ポンプ場	
水位・潮位観測局	
水防警報発令河川・海岸	

令和6年度 県管理河川”水防情報”（豊橋市〈西中〉）

【豊橋市(西中) 施設内訳】

水防倉庫(県)	0箇所
重要水防箇所(重要度A)	0箇所
重要水防箇所(重要度B)	2箇所
重要水防箇所(重要度C)	0箇所
排水調整対象ポンプ場	0箇所
水位・潮位観測局	2箇所
水防警報発令河川	なし
水防警報発令海岸	三河湾沿岸

<特記事項>

【柳生川水位観測局(花田)】

豊橋市前田南

堤防高	: TP 4. 40m
氾濫危険水位	: TP 3. 50m
避難判断水位	: TP 2. 60m
出動水位	: TP 2. 60m
氾濫注意水位	: TP 2. 05m

【梅田川水位観測局(浜道)】

豊橋市天伯町字八田平

堤防高	: 4. 30m
氾濫危険水位	: 3. 70m
避難判断水位	: 3. 05m
出動水位	: 3. 05m
氾濫注意水位	: 2. 80m
(零点高)	: TP 2. 86m

【潮位観測局(三河湾)】

豊橋市神野埠頭

堤防高	: TP 6. 00m
氾濫危険水位	: TP 3. 47m

※TPは、東京湾中等潮位を表します。

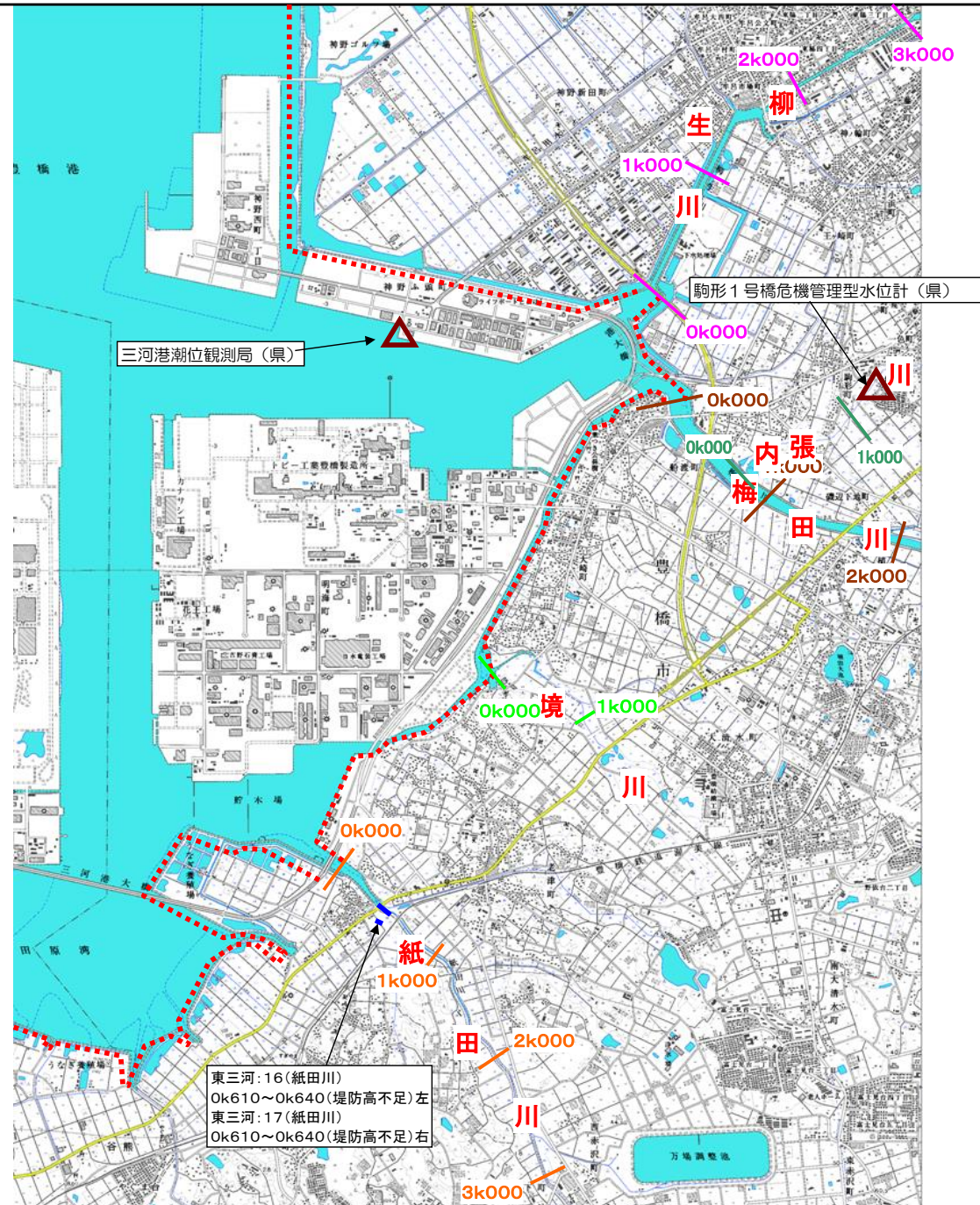
【記載事項】

[建設事務所名:表番号(河川名)]
位置<河川距離標>(選定理由)

施設名称(施設管理者)

【凡例】

水防倉庫(県)	
水防倉庫(水防管理団体)	
重要水防箇所(重要度A)	
重要水防箇所(重要度B)	
重要水防箇所(重要度C)	
排水調整対象ポンプ場	
水位・潮位観測局	
水防警報発令河川・海岸	



令和6年度 県管理河川”水防情報”（豊橋市〈西下〉）

【豊橋市（西下） 施設内訳】

水防倉庫(県)	0箇所
重要水防箇所(重要度A)	0箇所
重要水防箇所(重要度B)	0箇所
重要水防箇所(重要度C)	0箇所
排水調整対象ポンプ場	0箇所
水位・潮位観測局	0箇所
水防警報発令河川	なし
水防警報発令海岸	なし

<特記事項>

【柳生川水位観測局(花田)】

豊橋市前田南	
堤防高	: TP 4. 40m
氾濫危険水位	: TP 3. 50m
避難判断水位	: TP 2. 60m
出動水位	: TP 2. 60m
氾濫注意水位	: TP 2. 05m

【梅田川水位観測局(浜道)】

豊橋市天伯町字八田平	
堤防高	: 4. 30m
氾濫危険水位	: 3. 70m
避難判断水位	: 3. 05m
出動水位	: 3. 05m
氾濫注意水位	: 2. 80m
(零点高	: TP 2. 86m)

【潮位観測局(三河湾)】

豊橋市神野埠頭	
堤防高	: TP 6. 00m
氾濫危険水位	: TP 3. 47m









※TPは、東京湾中等潮位を表します。

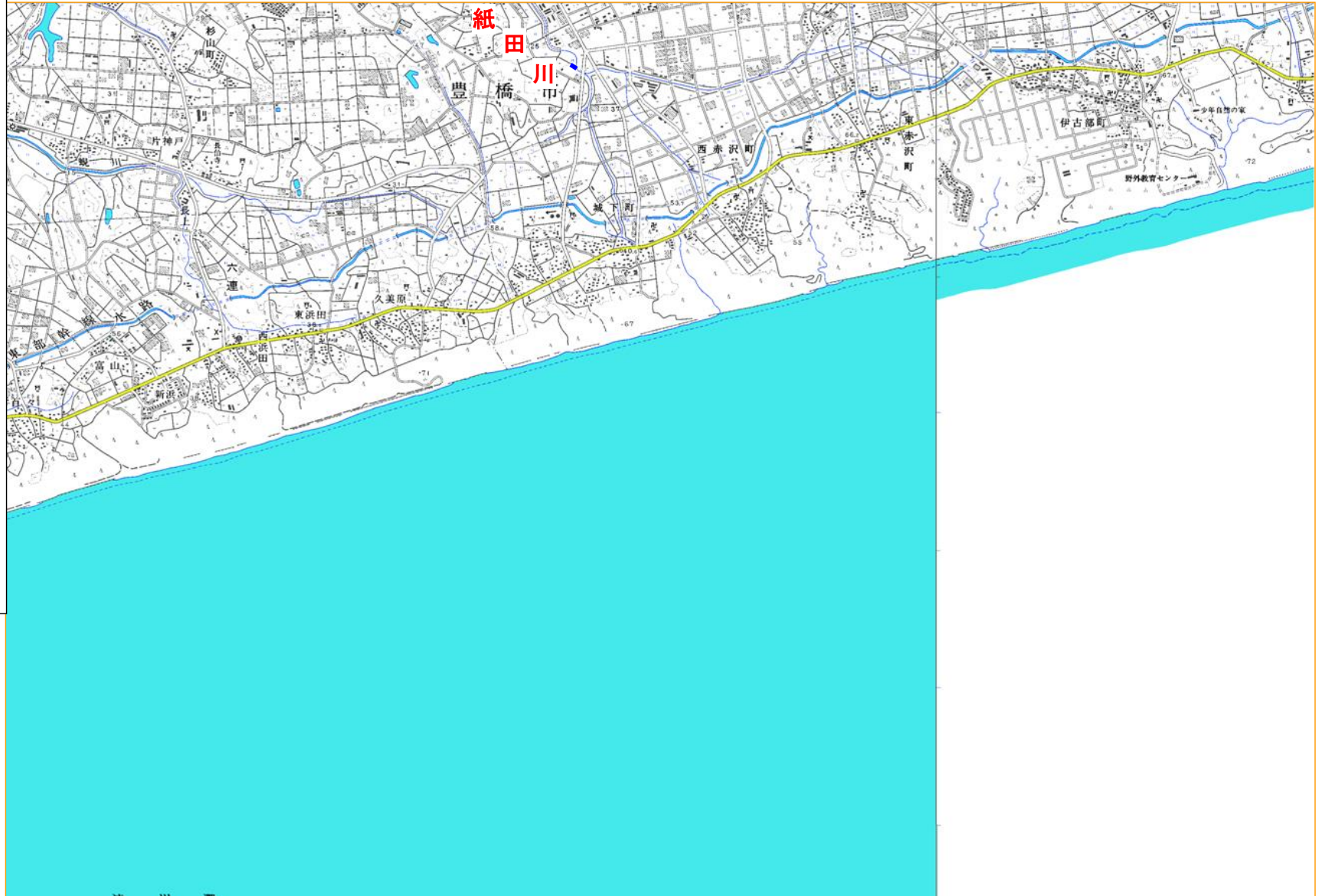
【記載事項】

[建設事務所名:表番号(河川名)]
位置<河川距離標>(選定理由)

施設名称(施設管理者)

【凡例】

水防倉庫(県)	
水防倉庫(水防管理団体)	
重要水防箇所(重要度A)	
重要水防箇所(重要度B)	
重要水防箇所(重要度C)	
排水調整対象ポンプ場	
水位・潮位観測局	
水防警報発令河川・海岸	



令和6年度 県管理河川”水防情報”（豊橋市〈東上〉）

【豊橋市（東上） 施設内訳】

水防倉庫（県）	3箇所
重要水防箇所（重要度A）	1箇所
重要水防箇所（重要度B）	7箇所
重要水防箇所（重要度C）	0箇所
排水調整対象ポンプ場	0箇所
水位・潮位観測局	5箇所
水防警報発令河川	なし
水防警報発令海岸	なし

<特記事項>

【柳生川水位観測局（花田）】

豊橋市前田南

堤防高	: TP4. 40m
氾濫危険水位	: TP3. 50m
避難判断水位	: TP2. 60m
出動水位	: TP2. 60m
氾濫注意水位	: TP2. 05m

【梅田川水位観測局（浜道）】

豊橋市天伯町字八田平

堤防高	: 4. 30m
氾濫危険水位	: 3. 70m
避難判断水位	: 3. 05m
出動水位	: 3. 05m
氾濫注意水位	: 2. 80m
（零点高	: TP2. 86m）

【潮位観測局（三河湾）】

豊橋市神野埠頭

堤防高	: TP6. 00m
氾濫危険水位	: TP3. 47m

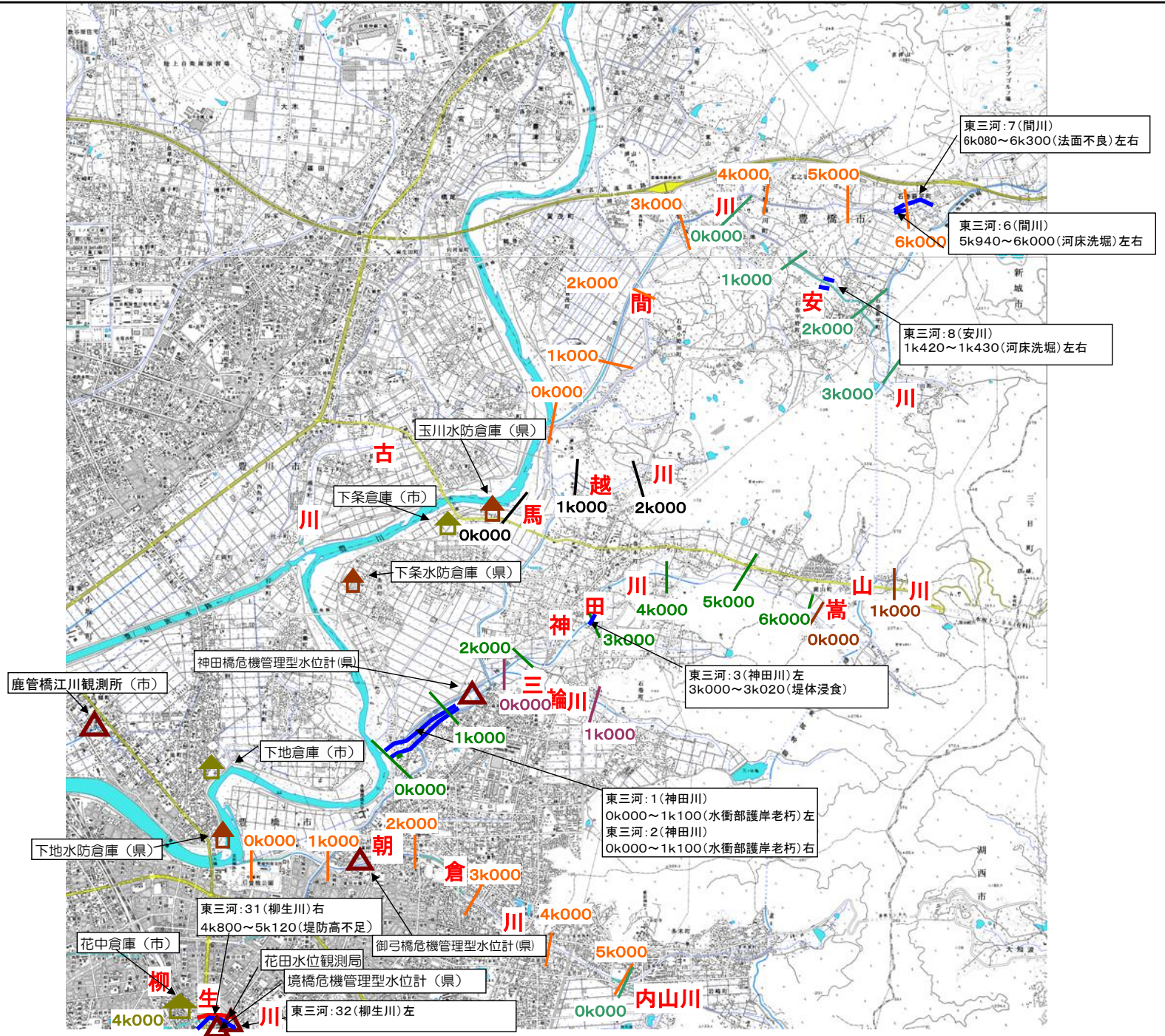
【記載事項】

[建設事務所名：表番号（河川名）]
位置<河川距離標>（選定理由）

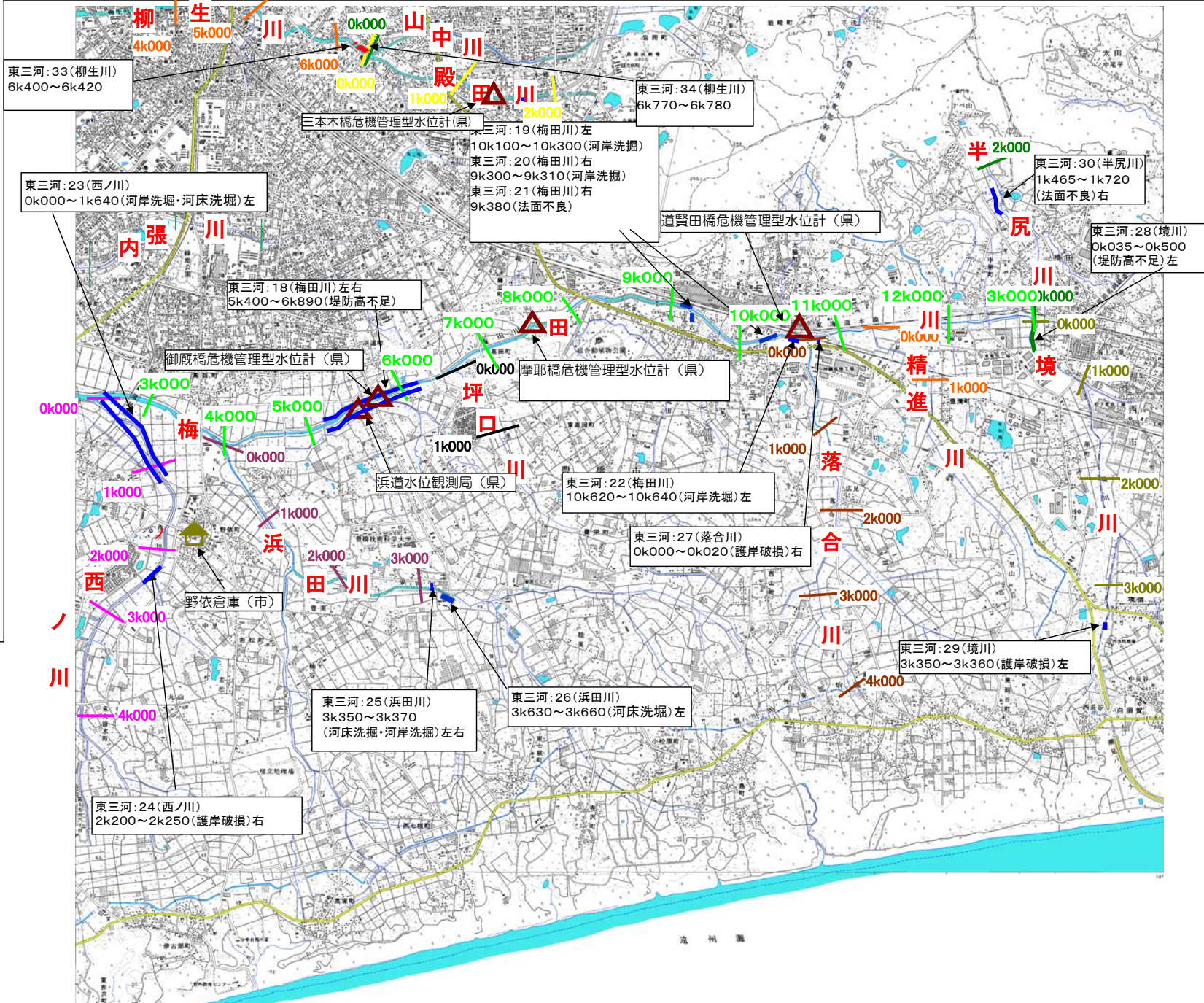
施設名称（施設管理者）

【凡例】

水防倉庫（県）	
水防倉庫（水防管理団体）	
重要水防箇所（重要度A）	
重要水防箇所（重要度B）	
重要水防箇所（重要度C）	
排水調整対象ポンプ場	
水位・潮位観測局	
水防警報発令河川・海岸	



令和6年度 県管理河川”水防情報” (豊橋市〈東下〉)



【豊橋市(東下) 施設内訳】

水防倉庫(県)	0箇所
重要水防箇所(重要度A)	2箇所
重要水防箇所(重要度B)	1箇所
重要水防箇所(重要度C)	1箇所
排水調整対象ポンプ場	0箇所
水位・潮位観測局	5箇所
水防警報発令河川	なし
水防警報発令海岸	なし

<特記事項>

【柳生川水位観測局(花田)】

豊橋市前田南	
堤防高	: TP 4. 40m
氾濫危険水位	: TP 3. 50m
避難判断水位	: TP 2. 60m
出動水位	: TP 2. 60m
氾濫注意水位	: TP 2. 05m

【梅田川水位観測局(浜道)】

豊橋市天伯町字八田平	
堤防高	: 4. 30m
氾濫危険水位	: 3. 70m
避難判断水位	: 3. 05m
出動水位	: 3. 05m
氾濫注意水位	: 2. 80m
(零点高)	: TP 2. 86m

【潮位観測局(三河湾)】

豊橋市神野埠頭	
堤防高	: TP 6. 00m
氾濫危険水位	: TP 3. 47m

※TPは、東京湾中等潮位を表します。

【記載事項】

[建設事務所名:表番号(河川名)]
位置<河川距離標>(選定理由)

施設名称(施設管理者)

【凡例】

水防倉庫(県)	
水防倉庫(水防管理団体)	
重要水防箇所(重要度A)	
重要水防箇所(重要度B)	
重要水防箇所(重要度C)	
排水調整対象ポンプ場	
水位・潮位観測局	
水防警報発令河川・海岸	